

DEUTSCHE SEEWARTE WETTERBERICHT.

JAHRGANG 48 Nr. 219

Dienstag 7. August 1923

Mitteuropäische Zeit. Luftdruck reduziert auf 0° Temperatur, N=Meeresspiegel, Schwere in 45° Breite. Temperatur in Graden Celsius.
 Windstärke nach Beaufortskala (12=Orkan). Wolken: 0=wolkenlos, 1=1/4 bedeckt, 2=1/2 bedeckt, 3=3/4 bedeckt, 4=bedeckt,
 in Spalte Niederschlag bedeutet: 0=kein Niederschlag gefallen. * = weniger als 0.5 mm Niederschlag gefallen. — = Niederschlag nicht gemessen bzw. nicht gemeldet.
 ●=Regen, * = Schnee, ∞ = Dunst, ≡ = Nebel, ⚡ = Gewitter.

DEUTSCHE STATIONEN	HEUTE MORGEN														
	Zeit	Luftdruck	Wind	Himmel	Temp.	Abw. v. Mittel	Feuchtigkeit in %	Luftdruck Char. u. Änd.	Niederschlag	Max.	Min.	Sichtweite	Witterungsverlauf	Bemerkungen	See
Borkum	8	61.6	WNW 2	∞	16	0	90-94	0	0	18	13	bis 2 Km	Dunst od. Nebel		
Wilhelmshaven	8	61.6	WNW 2	∞	16	0	95-100	0	0	20	14		zieml. heiter		
Cuxhaven-Altenweide	8														
Helgoland	8	62.9	SE 1	∞	16	0									
Keitum	8	61.7	SE 1	1	19	+3	90-94	-0.3	0		10				
Bremen	8	61.6	WNW 2	∞	16	-	75-10	0	0		10	" 2 "	zieml. heiter		
Hamburg	8	62.0	E 1	2	16	0	80-85	0	0	21	13	bis 2 Km		Bad. Min. 11.8°	
Gr. Borstel	8		E 1	∞	17	-				23	10				
Kiel	8	62.8	SE 2	0	14	-2	80-89	-0.5	0		10		" "		
Warnemünde	8	62.4	SE 1	1	14	-3	80-89	0	0		7	" 10 "	zieml. heiter		
Swinemünde	8	62.7	SW 2	2	17	0	80-89	0	0	17	15		Dunst od. Nebel		
Rügenwaldermünde	8	62.6	WNW 2	3	15	-	80-89	-0.2	0	17	12		Gewitter		
Danzig	8	63.3	SW 1	3	16	-2	70-79	+1.0	0	19	11	" 50 "	Sicker		
Königsberg	8	63.1	W 1	∞	16	-2	80-89	0	0	19	10	" 10 "	zieml. heiter		
Memel	8	62.8	W 2	2	15	-3	80-89	+0.3	0	17	10	" 10 "	bewölkt		
Aachen	8	63.5	SW 2	∞	16	0	70-74	0	0	28	13		" "		
Löningen	8	62.5	NW 1	∞	14	-	70-74	0	0	26	12	" 2 "	" "		
Kassel	7.26														
Magdeburg	8	62.3	SE 1	∞	18	+2	70-79	0	0	26	17	" 10 "	zieml. heiter		
Dresden	8.08	63.1	SE 2	0	18	0	60-69	0	0	24	12		" "		
Berlin	8													Bad. Min.	
Grünberg 1/Sch.	8	64.0	Stille	0	17	+1	70-79	0	0		11	" 50 "	" "		
Breslau	8	63.0	SE 1	0	18	+1	70-79	0	0	21	8	" 20 "	" "		
Frankfurt a/M.	8	63.0	NNE 1	0	18	-	60-69	0	0	28	14		" "		
Mainz	8	62.9	Stille	∞	18	-		0	0				bewölkt		
Karlsruhe	7.26	64.5	Stille	3	16	-2	60-69	0	0		14		Wolke		
Friedrichshafen	8	64.0	NE 2	2	17	-1	70-79	0	0	23	14		zieml. heiter		
Bamberg	8	64.1	S 1	1	17	0	70-79	+0.2	0	25	10	" 10 "	" "		
Fürth	8												" "		
München	8	62.9	SW 2	3	19	+2	60-69	-0.2	0	28	13		" "		

KÜSTENSTATIONEN UND FEUERSCHIFFE

List	8a ESE 1 " Richtung See 2 4a Stille " 3. Wind v. See 0	Borkum	8a 61.8 NW 3 " 15 V + 0.2 See 2 W-16
Bülk	8a 60.8 E 1 " 15 Sicht 7-8 km	Amrumhök	8a SE 1 " 11 See 1 W-T 17.8
Arkona		Adlergrund	8a Stille " 8.00 km - Sicht 8 km W-T 18.8
Aussenjade	Marientliche 8a SW 2 = See 2	Borkum	8a 62.8 W 2 = 18

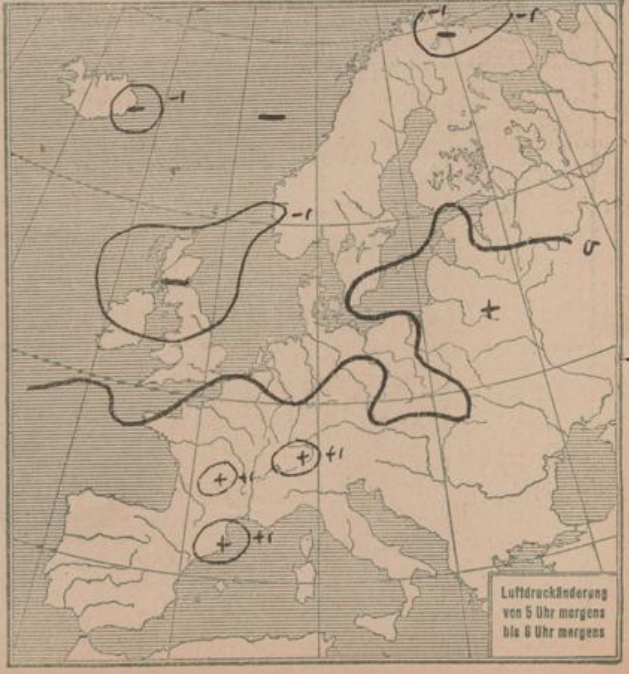
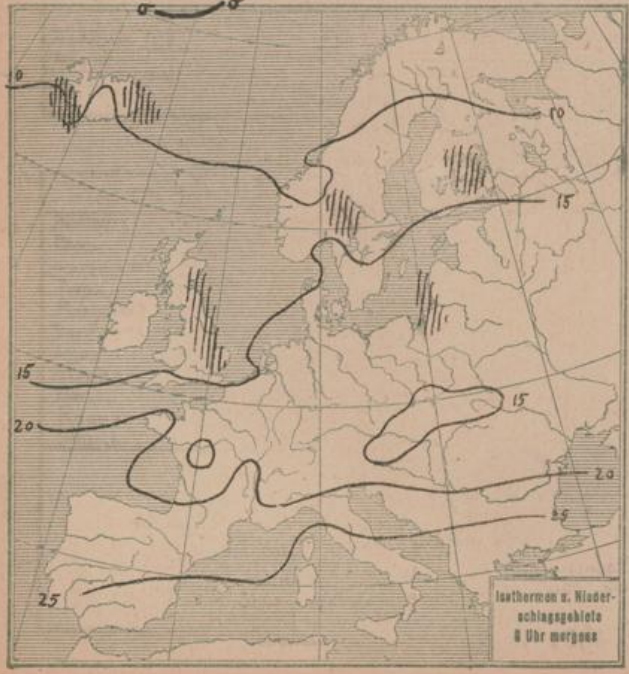
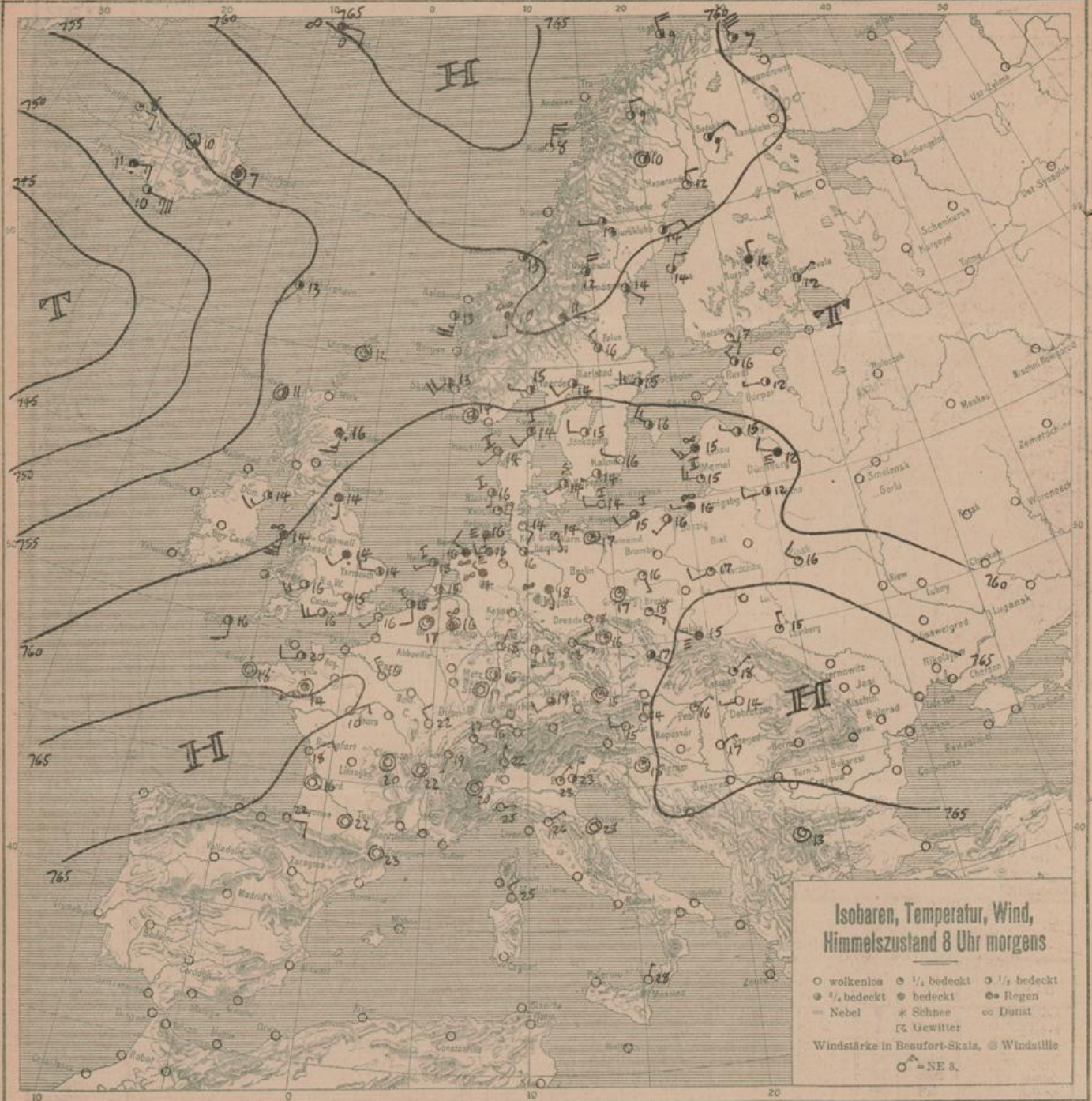
HÖHEN BEOBACHTUNGEN

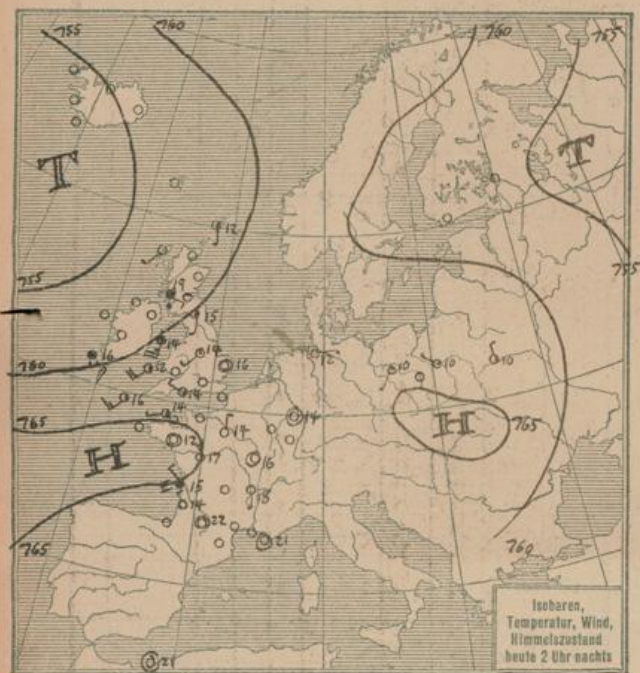
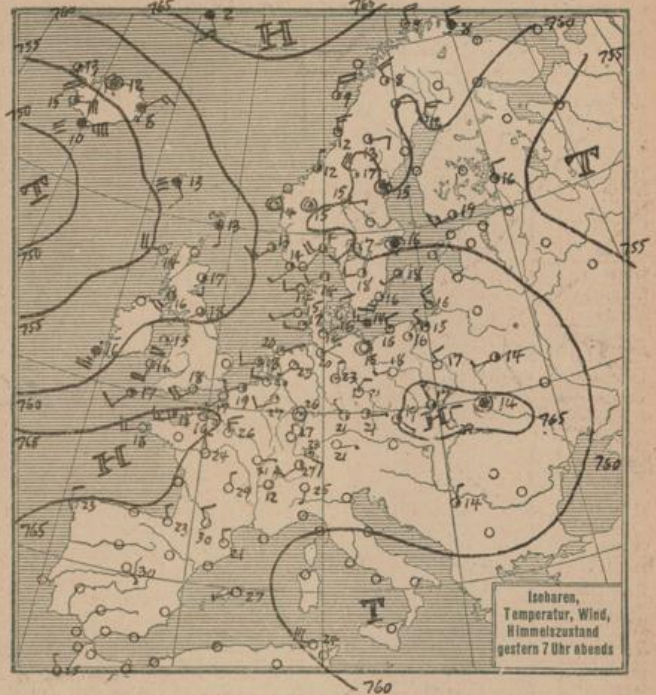
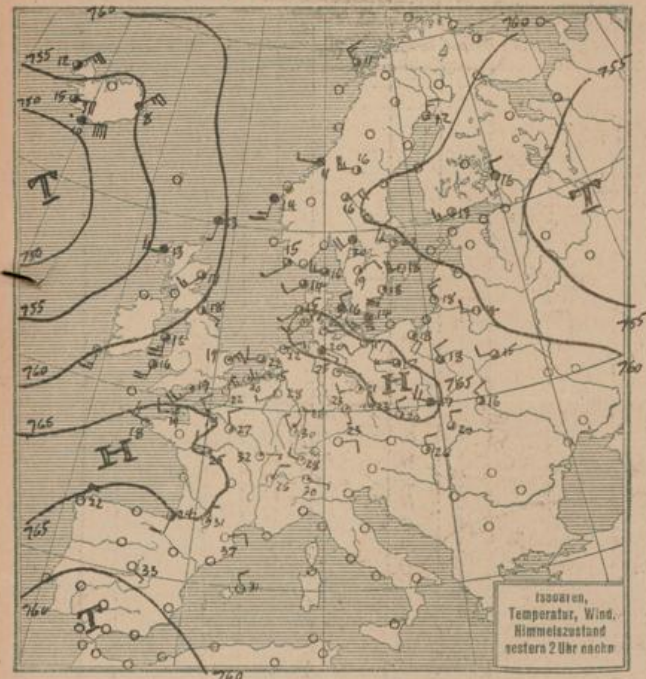
(Luftdruck der Bergstationen nicht auf Schwere und N=Meeresspiegel reduziert)

STATION	Höhe	HEUTE MORGEN													
		Zeit	Luftdruck	Wind	Himmel	Temp.	Feuchtigkeit	Luftdruck Char. u. Änd.	Niederschlag	Max.	Min.	Sichtweite	Witterungsverlauf	Bemerkungen	
Kahler Asten	832	8		SW 3	0	14	80-89	0	0		20		zieml. heiter		
Bröcken	1148	8	66.0	SW 4	1	14	60-69	0	0	17	14	bis 20 Km	zieml. heiter		
Fichtelberg	1213	8	61.8	WNW 2	2	15	60-69	0	0	18	12	über 50 Km			
Zugspitze	2964	7.16	37.3	SW 4	4	4	70-79	0	0		8	bis 10 Km			
Santa	2800	7.30	69.1	W 2	1	9	50-59	+1.0	0		7	bis 50 Km			
Heiden	800	7.30													
Sonnblick	3106	7.32													
Schneekoppe	1603	7.55													

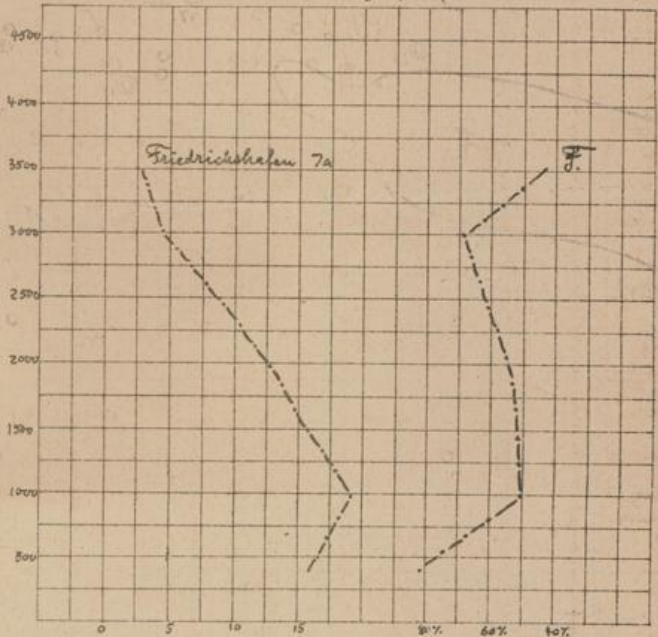
STATION	Wind in m/Sec.	Seehöhe	Zeit	HEUTE MORGEN											Bemerkungen	
				Boden	200	500	1000	1500	2000	2500	3000	3500	4000	4500		5000
Friedrichsh.		400m	7a	161 822 NE 2 E 1	x	x	14.4 50.2 WNW 2	16.0 52.2 WNW 3	12.7 65.2 WNW 3	7.1 - W 4	4.8 70.2 W 7	2.8 49.2 W 5.7	WNW 10	WNW 12	WNW 10	5700 WNW 9 Sicht bis 50 Km 5700 5000 ci. a-m.
Lundenberg		122m	6a	SE 4 E 1 E 3	E 2 3	E 2 3	E 2 3	E 2 3	NE 2 6	÷	E 1 E 8	NE 2 9	NE 2 8	NE 2 8	NE 2 10	NE 2 10 NE 2 17 NE 2 12 a-m. 12.15
(Gr. Borstel)		17m	6a	SE 2 SW 2	SW 2	WNW 3	W 2 5	W 2 7	WNW 6		WNW 7	WNW 9	WNW 7	WNW 8	WNW 10	∞ " " 4 "
Schleißham		-	7a	W 5 3	x	x	WNW 12	WNW 3	W 2 6	W 9	x	x	x	WNW 9		
Fürth		-	7a	W 3	x	NE 1	NNW 2	N 5	NNW 9							
Abisko		-	8a	NNW 5	NNW 3	N 2	SW 4	WNW 2	WNW 3							ci-m N-cu " über 50 "
Oestersund		-	8a	x	x	x	x	x	W 8	W 5 5	WNW 9					
Heider		-	8a	x	x	x	x	x	W 8	W 5 5	WNW 9					
De Bilt		25m	8a	x	x	x	x	x	W 2 10	W 2 10	W 14					
Eger		-	8a	x	x	x	x	x	W 2 10	W 2 10	W 14					
Pressburg		-	8a	x	NE 2 2	SE 2 E 1	W 2 5	NNW 4	WNW 7	WNW 9	WNW 11					

Dienstag, 7. August 1923





Zustandskurven heute morgen, Temp. in Graden C. Höhe ¹⁰⁰⁰/_m



ALLGEMEINE ÜBERSICHT 8 Uhr morgens: Dienstag, 7. August 1923

Mitteleuropa wird noch immer von einem Gebiet höheren Druckes beherrscht. Ein Hochdruckkern sitzt über Südpolen und Ungarn, während ein kleiner über dem Biscaya-golf lagert. Das isländische Tief ist nicht weiter vorgedrungen, dagegen ist das Hoch über dem Bismarck bis zum mittleren Schweden und Norwegen vorgeschossen.

WETTERAUSSICHTEN AN DER DEUTSCHEN KÜSTE für Mittwoch, 8. August 1923

- NORDSEE: Schwache bis mässige Winde aus West bis Süd, teils heiter, teils wolkig, warm, zunehmende Bewitterung, Hochangtrieb dünnlich.
- westl. OSTSEE: Schwache bis mässige Winde aus West bis Südwest, teils heiter, teils wolkig, warm, Bewitterung.
- östl. OSTSEE: (Wetterwarte Königshagen) Schwache, meist westlich Winde, im Allgemeinen keine Witterungsänderung, mit zunehmender Erwärmung auftretende Bewitterung, Morgennebel.

Sturmwarnungen:

Hamburg, Deutsche Seewarte.

Opaselle.

ABT. III.

i. d. H. Dr. Stappert

STATION	NACHMITTAG					ABEND					STATION	NACHMITTAG					ABEND						
	Luftdr.	Wind	Himmel	Temp.	Luftdruck Char. u. Aend.	Luftdr.	Wind	Himmel	Temp.	Luftdruck Char. u. Aend.		Luftdr.	Wind	Himmel	Temp.	Luftdruck Char. u. Aend.	Luftdr.	Wind	Himmel	Temp.	Luftdruck Char. u. Aend.		
Wien																							
Feldkirch																							
Jnnbruck																							
Linz																							
Graz																							
Zürich	63.6	WSW 2	1	28	-0.5	62.2	SW 2	2	27	-0.5													
Bern	63.4	NNE 1	0	27	-0.5	62.6	N 1	2	27	-0.5	Malta												
Genf	63.2	NNE 2	0	26	-1.0	62.9	NNE 1	2	27	-0.0	Madrid	60.0	SE 1	0	33	+1.0	69.0	SE 1	0	30	-0.0		
Lugano	61.4	ESE 1	1	30	+1.0	60.7	SSW 1	2	25	-0.5	La Coruña	64.0	NNE 4	0	22	-1.0	62.0	N 2	0	23	-0.0		
Helder	62.8	W 2	3	22	-0.0	62.5	W 2	2	18	-0.5	San Fernando												
Villingen	64.1	WSW 3	1	20	-0.0	63.6	WSW 2	2	19	-0.5	Mahon	62.0	NNW 2	0	31	-1.0	62.0	WSW 1	0	27	-0.0		
Uhrach	62.9	WSW 3	1	15	-0.5	63.0	NNW 2	1	20	-0.0													
Hopfenhagen	63.9	NNW 2	4	16	-0.0	62.8	NNW 2	2	16	-0.5	Rochefort												
Skagen	63.4	W 3	3	16	-0.0	62.6	WSW 2	2	14	-0.0	Bayonne	64.8	SSW 2	2	24	-0.3	63.8	NNW 1	0	23	-0.5		
Hansholm	63.9	WSW 2	3	14	-0.0	62.8	W 2	0	14	-0.5	Bordeaux												
Blaavandshuk	65.1	SW 1	2	15	-0.5	63.7	WSW 1	0	15	-0.5	Clermont												
Namsmershus	64.6	WSW 3	3	14	-0.0	63.6	W 3	2	14	-1.0	Dijon	61.3	E 1	1	32	-0.8	60.7	E 1	0	31	-0.5		
Abisko						61.8	NW 3	2	8	-0.0	Calais	63.9	NNE 1	0	22	+0.0	63.7	SW 1	0	17	-0.5		
Hoponanda	61.2	NNE 3	3	12	+0.5	61.1	NNE 3	0	12	-0.0	Lyon	64.9	E 1	1	23	-1.4	64.9	NNE 3	0	32	-1.0		
Stensale						57.8	E 2	2	13	+0.0	Brest	66.3	W 3	1	18	-0.1	65.5	W 3	0	18	-1.0		
Osloerund	61.7	W 5	2	16	-0.5	61.0	NNW 4	0	17	-0.5	Paris	63.4	NNW 2	2	27	-0.5	62.8	N 3	0	26	-1.0		
Hernösand						57.7	SE 0	0	15	-0.0	Perpignan	61.6	E 2	0	37	-0.8	64.3	-	0	30	-0.5		
Särna	60.0	NE 3	3	16	-0.5	58.8	E 1	2	15	-0.5	Rennes												
Karlstad	60.9	SW 4	4	20	-0.5	60.9	SW 2	2	17	-0.5	Strasbourg	62.6	NNW 1	1	30	-0.9	61.8	N 1	0	17	-0.5		
Stockholm	60.9	NNW 3	1	20	-0.5	60.0	SW 2	0	16	-0.5	Toulon												
Jönköping	62.5	NNE 2	2	19	-0.5	61.8	W 2	2	18	-0.0	Toulouse	63.1	N 1	1	31	-1.5	61.9	NNW 2	0	30	-0.5		
Wisby	62.7	WSW 4	0	18	-0.0	61.8	SW 1	0	18	-0.0	Tours	65.3	NNW 2	2	25	-0.4	64.1	NNW 1	0	24	-1.0		
Kalmar	63.1	SSW 4	1	18	-0.0	62.4	SSW 3	2	16	-0.5	Ajaccio												
Spitzbergen											Argentan	64.7	SW 1	2	25	-0.0	64.1	NNE 1	0	22	-0.5		
Jungö						62.7	N 4	2	9	+0.0	Le Havre	65.9	NW 2	1	16	+0.3	64.8	E 3	0	16	-0.5		
Mygboaden	67.9	SE 3	1	3	-0.4	67.0	SW 4	0	0	-1.0	Marignane												
Valdersund	55.5	NNW 1	4	11	-0.8	62.0	NNE 1	2	12	-1.0	Abbeville	64.6	NW 3	2	21	-0.1	60.2	SE 3	0	31	-0.0		
Kinn	63.7	SSW 3	4	14	-0.8	61.4	SE 0	2	14	-1.5	Nancy												
Lilster	63.8	WSW 1	3	15	-0.4	62.8	SW 1	2	14	-1.0													
Bären Insel						64.1	ESE 1	2	5	-0.0	Brüssel	63.1	W 2	3	22	-0.0							
Röst						63.6	NNE 4	2	9	-0.0	Lerwick	60.0	SW 1	4	13	-1.0	58.5	SSW 1	0	13	-0.5		
Jan Mayen						62.0	SSE 2	0	2	-0.0	Renfrew												
Färder						61.5	SW 4	2	14	-0.5	Cranwell	63.3	WSW 4	1	22	-0.0	63.1	SE 2	2	19	-0.0		
Vardö						61.3	N 4	0	8	-1.0	Scilly												
Brönne						63.0	N 6	1	12	-1.0	Malinhead												
Utsira						61.3	SW 3	2	13	-0.5	Tynemouth	61.8	SE 1	2	18	-0.0	61.7	SW 2	0	18	-0.0		
Dombås						57.8	SE 0	2	15	-0.5	Pembroke	64.3	SSW 4	3	16	-0.0	63.5	SSW 4	2	16	-0.5		
Helsingfors	58.4	WSW 3	3	19	-0.5	58.4	WSW 3	3	19	-0.5	Croydon	64.1	SW 3	3	24	-0.4	63.3	W 2	2	23	-0.5		
Sordavala	56.0	N 2	3	16	-0.0	56.0	N 2	4	16	+0.5	Valencia	60.2	SW 3	-	-0.4	57.8	S 5	0	16	-1.0			
Vasa											Aberdeen	59.8	SW 3	3	19	+0.4	59.3	S 1	2	17	-0.5		
Kuopio											Guernsey	66.1	W 2	3	19	-0.8							
Sodankylä											Jersey												
Reval											Stornoway	56.7	W 3	4	13	-0.8	56.1	W 4	0	14	-0.5		
Dorpat											Holyhead	62.8	S 5	3	16	+0.4	62.1	S 4	2	15	-0.5		
Fitzand											Yarmouth	62.5	NE 3	1	19	-0.0							
Hungerburg											Ross on Wye												
Posen	65.3	W 1	3	17	-0.0	64.4	WSW 1	0	18	-0.5	Calshot	64.8	SW 5	2	19	-0.0	64.3	SW 4	0	18	-0.5		
Warschau	64.3	NW 2	3	18	-0.0	63.9	NW 2	0	17	-0.0	Birr castle												
Wilna	60.1	W 2	2	14	-																		
Lublin																							
Krakau	65.1	NNW 3	4	17	-0.0	65.4	NNW 1	2	17	+1.0	Thorshavn												
Lemberg	64.4	NNW 2	3	16	+1.0	65.2	SE 0	2	14	+0.5	Seydisfjord	58.8	NE 5	0	8	-0.0	56.8	SE 2	0	13	-0.5		
Bromberg											Akureyri												
Warschau	61.8	W 2	3	15	-0.0	62.0	W 1	2	14	-0.0	Josafjord	56.7	NE 5	3	12	-0.5	56.5	SE 4	2	13	-0.5		
Praag	64.6	NNW 1	1	23	-1.0	63.3	E 1	0	21	-0.5	Reykjavik	52.1	E 7	3	15	+0.0	51.7	E 6	2	15	+0.5		
Eger	63.6	SSE 1	1	23	+1.0	63.1	NW 1	0	21	+0.5	Vestmanna	51.1	E 8	0	10	+1.0	51.4	E 7	0	10	+0.0		
Pressburg	64.5	NNW 2	2	23	-0.5	63.8	NNE 0	2	20	-0.0	Gallivare	60.6	SE 2	3	14	-0.5	60.0	SE 2	2	12	-0.0		
Kaschau	64.3	N 2	2	20	-0.0	64.7	N 3	0	27	-0.0	Falun	60.4	NNW 1	2	20	-	57.6	SE 1	2	20	-		
Olmütz	64.9	NNW 2	2	20	-1.0	64.0	SE 1	0	19	-0.5	Karlskamm	63.0	S 1	0	15	-	63.1	S 1	2	15	-		
Budapest	63.7	N 2	2	26	-						Björnsjö	60.7	NE 2	1	15	-0.0	60.6	EHE 0	0	12	+0.0		
Belgrad						60.7	NNE 1	4	-14	+0.5	Hovta	65.0	SSW 4	2	24	-1.0							
											Rabar												
											Bizerta												

BEOBACHTUNGEN VON 2 UHR NACHTS

STATION	Luftdr.	Wind	Himmel	Temp.	Luftdruck Char. u. Aend.	Bemerkungen	STATION	Luftdr.	Wind	Himmel	Temp.	Luftdruck Char. u. Aend.	Bemerkungen
Hamburg	62.6	E 1	0	12	-1.0		Toulon	61.2	SE 0	0	21	-0.0	
Posen	64.1	SSW 1	0	10	-0.0		Toulouse	63.5	W 0	0	22	-0.0	
Warschau	64.5	NNW 1	0	10	+0.5		Tours	64.8	NNW 1	0	17	-0.0	
Pinsk	63.9	N 1	2	10	-0.0		Horta	63.0	SSW 4	2	22	+0.5	
Rochefort	63.8	NW 1	2	15	-0.0		Lerwick	58.1	S 1	2	12	-0.0	
Bordeaux	63.3	NW 1	0	14	-0.0		Renfrew	58.5	ESE 1	0	19	-1.0	
Lyon	63.4	S 1	0	18	-0.0		Scilly	64.1	SW 3	2	16	-0.0	
Madrid	62.0	SE 0	0	14	-0.0		Tynemouth	60.9	S 1	2	15	-1.0	
Paris	64.1	N 1	0	14	-0.0		Valencia	58.7	SE 3	0	16	+0.5	
Rennes	65.3	SE 0	0	16	-0.0		Stornoway	57.7	SW 1	0	-	+0.5	
Strasbourg	62.7	"	0	13	-0.0		Calshot	64.3	SE 0	0	14	+0.5	

Schiffsmeldungen.

	Breite	Länge	Luftdr.	Wind	L.T.	W.T.	Sicht.
2p	50.2	19.2	56.8	N 1	15.0	16.1	50 km
2p	47.9	25.6	58.3	NNW 3	16.0	16.0	50 +
2p	48.2	24.0	52.6	NNW 2	17.0	16.0	50 +
2p	57.7	15.8	50.8	WSW 1	14.7	13.5	50 +