

WETTERBERICHT DER DEUTSCHEN SEEWARTE

JAHGANG 48 Nr. 326

Donnerstag, 22. November 1923

Mitteleuropäische Zeit — Luftdruck reduziert auf 0° Temperatur, N-Meerespiegel. Schwere in 45° Breite — Temperatur in Grad Celsius — Wir. d. st. nach Beaufortskala (12 = Orkan) — Wetter: 00 bis 09 wolkenlos bis halb bedeckt, 10-19 halb bis ganz bedeckt, 20-29 Dunst oder Nebel, 30-39 Schauer, 40-49 Rieselregen, 50-59 sonstiger Regen, 60-69 Schnee, 70-79 Regen und Schnee gemischt, 80-89 Graupeln oder Hagel, 90-99 Gewitter — W = Witterungsverlauf seit der letzten Beobachtung: 0 = wolkenlos bis halb bedeckt, 1 = wolzig, 2 = anhaltend ganz bedeckt, 3 = Dunst oder Nebel, 4 = dichter Nebel, 5 = Schauer, 6 = Regen oder Rieselregen, 7 = Schnee, 8 = Graupeln oder Hagel, 9 = Gewitter — Relative Feuchtigkeit: 0 = 95-100%, 9 = 90-94%, 8 = 80-89%, 7 = 70-79%, 6 = 60-69%, 5 = 50-59%, 4 = 40-49%, 3 = 30-39%, 2 = 20-29%, 1 = 10-19%.

NACHMITTAG UND ABEND DES VORTAGES

DEUTSCHE STATIONEN	NACHMITTAG 2 UHR							ABEND 7 UHR															
	Luftdruck	Wind	Wetter	Temp.	Luftdruck Char. u. Änd.	W	Sichtweite in Km	Wolken	Rel. Feucht.	See	Luftdruck	Wind	Wetter	Temp.	Luftdruck Char. u. Änd.	W	Sichtweite in Km	Wolken	Rel. Feucht.	Nieder-schlag	Max. See		
Borkum	760.3	WSW 3	00	5	0.5	5	20	1/10	3/10	SW	8	757.0	WSW 3	00	4	+0.6	1	50	7/10	SW	9	1	
Helgoland	-	Stille	wolzig	-	-	-	-	-	-	-	1	-	-	-	-	-	-	-	-	-	-	-	
Keitum	69.6	NE	1	11	R	+0.5	2	20	1/10	SW	9	62.2	WSW 2	11	2	+0.5	6	4	1/10	SW	9	1	
Bremen	50.3	SW	3	11	3	+0.5	5	20	1/10	SW	8	52.4	WSW 2	11	2	+0.5	6	4	1/10	SW	9	1	
Hamburg	50.3	W	2	11	2	+0.5	5	20	1/10	SW	8	52.4	WSW 2	11	2	+0.5	6	4	1/10	SW	9	1	
Kiel	50.3	W	2	11	2	+0.5	5	20	1/10	SW	8	52.4	WSW 2	11	2	+0.5	6	4	1/10	SW	9	1	
Warnemünde	50.0	SW	4	11	3	+0.5	1	20	1/10	SW	8	52.2	WSW 3	11	3	+1.0	2	2	1/10	SW	9	0	
Rügenwaldermünde	52.1	WSW 4	11	3	+1.0	1	4	1/10	SW	8	52.2	WSW 3	11	3	+1.0	2	2	1/10	SW	9	0		
Danzig	52.1	WSW 4	11	3	+1.0	1	4	1/10	SW	8	52.2	WSW 3	11	3	+1.0	2	2	1/10	SW	9	0		
Königsberg	52.8	WSW 3	11	3	0	1	50	1/10	SW	7	52.8	WSW 3	11	3	+0.5	1	20	1/10	SW	8	0		
Memel	52.8	WSW 3	11	3	0	1	50	1/10	SW	7	52.8	WSW 3	11	3	+0.5	1	20	1/10	SW	8	0		
Aachen	52.8	WSW 3	11	3	0	1	50	1/10	SW	7	52.8	WSW 3	11	3	+0.5	1	20	1/10	SW	8	0		
Löninge	52.8	WSW 3	11	3	0	1	50	1/10	SW	7	52.8	WSW 3	11	3	+0.5	1	20	1/10	SW	8	0		
Magdeburg	52.9	SW	4	11	4	+0.5	1	20	1/10	SW	6	52.9	SW	4	12	3	+1.0	1	2	1/10	SW	8	0
Dresden	50.2	SW	4	11	4	+0.5	0	50	1/10	SW	6	50.8	SW	3	10	2	+1.0	1	10	1/10	SW	7	0
Kärntner	50.2	SW	4	11	4	+0.5	0	50	1/10	SW	6	50.8	SW	3	10	2	+1.0	1	10	1/10	SW	7	0
Grünberg 1/300	58.2	WSW 3	01	5	+0.5	0	20	1/10	SW	6	57.4	SW	2	11	2	+0.5	0	10	1/10	SW	7	0	
Breslau	57.1	WSW 2	11	4	0	2	10	1/10	SW	7	57.4	SW	2	11	2	+0.5	0	10	1/10	SW	7	0	
Frankfurt a/M.	57.1	WSW 2	11	4	0	2	10	1/10	SW	7	57.4	SW	2	11	2	+0.5	0	10	1/10	SW	7	0	
Friedrichshafen	57.1	WSW 2	11	4	0	2	10	1/10	SW	7	57.4	SW	2	11	2	+0.5	0	10	1/10	SW	7	0	
Bamberg	57.1	WSW 2	11	4	0	2	10	1/10	SW	7	57.4	SW	2	11	2	+0.5	0	10	1/10	SW	7	0	
Fürth	57.1	WSW 2	11	4	0	2	10	1/10	SW	7	57.4	SW	2	11	2	+0.5	0	10	1/10	SW	7	0	
München	57.1	WSW 2	11	4	0	2	10	1/10	SW	7	57.4	SW	2	11	2	+0.5	0	10	1/10	SW	7	0	
Strassburg	57.1	WSW 2	11	4	0	2	10	1/10	SW	7	57.4	SW	2	11	2	+0.5	0	10	1/10	SW	7	0	
Posen	57.1	WSW 2	11	4	0	2	10	1/10	SW	7	57.4	SW	2	11	2	+0.5	0	10	1/10	SW	7	0	
Kahler Asten 852	62.8	WSW 4	10	5	+1.5	1	50	1/10	SW	0	62.3	WSW 6	27	5	+1.0	7	0	1/10	Nebel	0	1		
Brocken 1148	62.8	WSW 4	10	5	+1.5	1	50	1/10	SW	0	62.3	WSW 6	27	5	+1.0	7	0	1/10	Nebel	0	1		
Fichtelberg 1213	62.8	WSW 4	10	5	+1.5	1	50	1/10	SW	0	62.3	WSW 6	27	5	+1.0	7	0	1/10	Nebel	0	1		
Schneekoppe 1603	62.8	WSW 4	10	5	+1.5	1	50	1/10	SW	0	62.3	WSW 6	27	5	+1.0	7	0	1/10	Nebel	0	1		
Zugspitze 2964	62.8	WSW 4	10	5	+1.5	1	50	1/10	SW	0	62.3	WSW 6	27	5	+1.0	7	0	1/10	Nebel	0	1		

*) Es beobachten statt um 2p und 7p: Kiel und Warnemünde um 8p, Aachen um 2¹⁵p, Dresden um 2⁴⁵p und 7¹⁵p, Bamberg um 9¹⁵p, K' Asten 2⁴⁰p, Brocken 2¹⁵p, Schneekoppe 9¹⁵p, Zugspitze 2¹⁵p, 9¹⁵p — Luftdruck der Bergstationen nicht auf Schwere und N-Meerespiegel reduziert.

KÜSTENSTATIONEN UND FEUERSCHIFFE

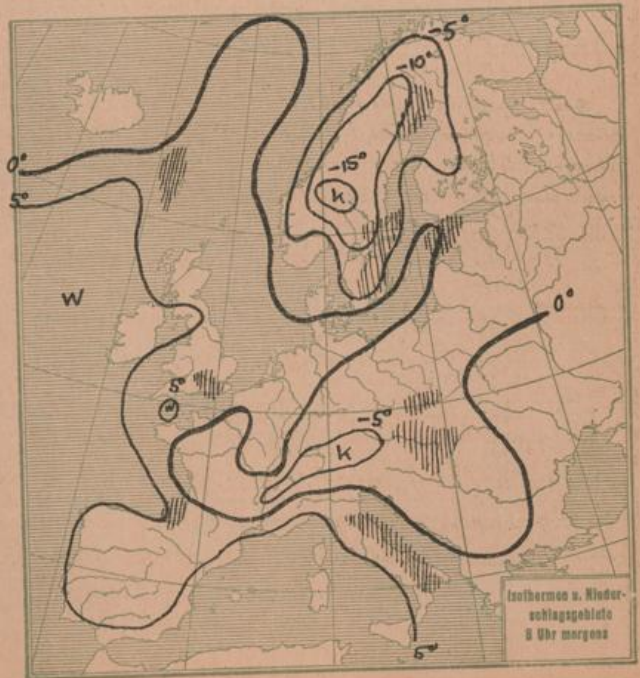
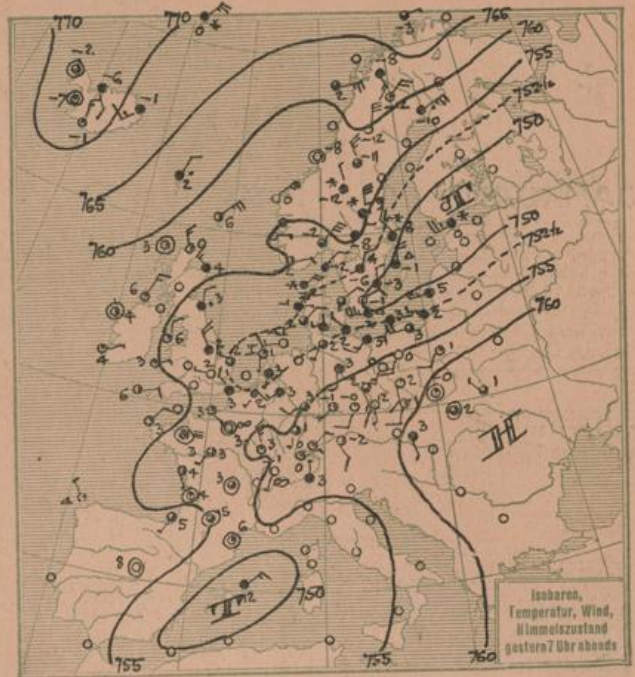
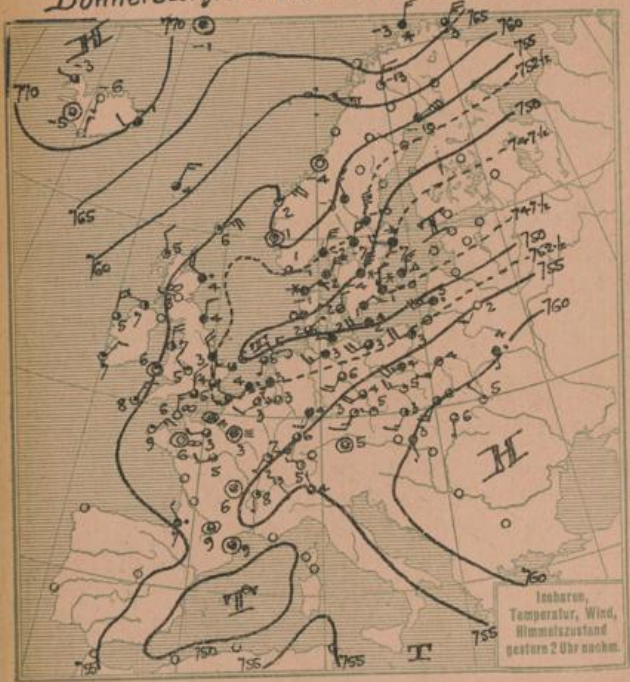
NACHMITTAG und ABEND des VORTAGES	
List	2p WSL bedeckt, gew. Stür, See ruhig
Bülk	7p 750.8 WSL wolkig Temp. 1°
Arkona	2p WSW 1, bedeckt, See leicht bewegt
Aussenjade	
M. anleuchte	
Borkumriff	2p 750.7 WSW 1 wolkig Temp. 5° W-7°
Amrumbank	7p 751.8 WSW 1 wolkig Temp. 3°
Adlergrund	7p WSW 1, bedeckt, See unruhig Stür 12 km
Borkum	6p 751.6 WSW 1 wolkig Temp. 4°
HEUTE MORGEN	
List	8p WEG-7 bedeckt, etwas Stür, See unruhig
Bülk	8p 751.8 WSW 1 wolkig Temp. 2°
Arkona	8p WSW 1, bedeckt, See leicht bewegt
Aussenjade	8p SW 2, 00, See ruhig
Marientauchte	8p 756.2 SW 2 wolkig Temp. 1°
Borkumriff	8p 756.9 SW 1 wolkig Temp. 3°
Amrumbank	8p WEG-7 bedeckt, etwas
Adlergrund	8p SW 3, bedeckt, See leicht bewegt
Borkum	8p 756.9 SW 2 wolkig Temp. 3°

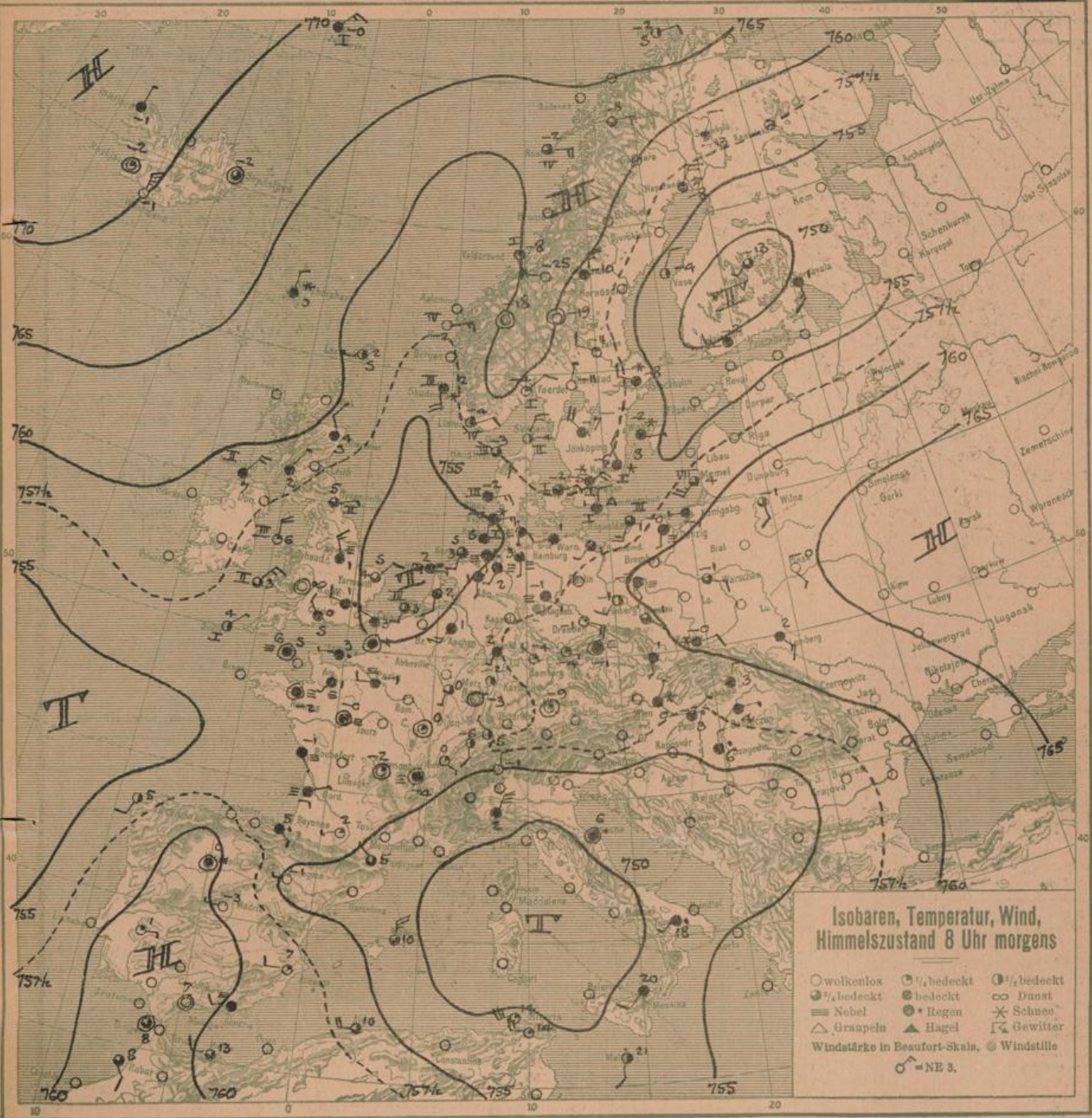
HEUTE MORGEN 8 UHR

DEUTSCHE STATIONEN	Luftdruck	Wind	Wetter	Temp.	Luftdruck Char. u. Änd.	W	Sichtweite in Km	Wolken	Rel. Feucht.	Nieder-schlag	Min. See
Borkum	751.1	WSW 2	01	3	+2.0	4	10	1/10	SW	5	0
W' haven	751.1	WSW 2	01	3	+2.0	4	10	1/10	SW	5	0
Helgoland	54.0	NE	bedeckt	6	+1.0	3	0.5	1/10	SW	4	0
Keitum	55.2	E	2	10	+0.5	7	4	1/10	SW	9	1
Bremen	55.8	SW	2	11	+1.5	3	2	1/10	SW	9	0
Hamburg	56.8	S	1	17	+1.5	3	0.5	1/10	SW	9	0
Gr. Borstel	-	Stille	27	2	-	-	-	-	-	-	-
Kiel	56.3	S	1	17	+1.0	6	-	1/10	SW	0	0
Warnemünde	56.4	WSW 2	11	1	+1.0	2	1	1/10	SW	5	0
Swinemünde	57.2	SW	1	11	+0.0	1	1	1/10	SW	0	1
Rügenwaldermünde	57.4	WSW 4	11	1	+0.5	5	-	1/10	SW	8	0
Danzig	57.8	S	1	17	+1.0	0	4	1/10	SW	7	0
Königsberg	57.9	WSW 1	11	1	+1.5	0	20	1/10	SW	5	0
Memel	57.9	WSW 1	11	1	+1.5	0	20	1/10	SW	8	0
Aachen	58.1	SW	2	11	+1.5	5	10	1/10	SW	7	0
Löninge	58.8	S	1	17	+2.5	6	50	1/10	SW	9	1
Magdeburg	57.4	SW	1	20	+1.5	0	1	1/10	SW	9	0
Dresden	58.7	SE	4	01	+0.5	0	10	1/10	SW	8	0
Grünberg 1/300	58.4	WSW 2	00	-1	0	0	10	1/10	SW	7	0
Breslau	58.4	SE	1	01	-1	0	2	1/10	SW	0	-2
Frankfurt a/M.	58.4	WSW 1	01	-2	+0.5	6	1	1/10	SW	0	-1
Karlsruhe	57.0	Stille	01	-2	+0.5	0	10	1/10	SW	9	0
Friedrichshafen	58.0	NE	2	01	-5	0	20	1/10	SW	8	0
Bamberg	58.7	WSW 1	01	-4	+0.5	1	4	1/10	SW	9	0
Fürth	-	-	-	-	-	-	-	-	-	-	-
München	59.2	Stille	01	-4	-	0	1	1/10	SW	0	5
Strassburg	59.4	Stille	01	-3	+1.0	0	2	1/10	SW	0	-3
Posen	60.2	SE	2	04	-3	+0.5	1	2	1/10	SW	0
Kahler Asten 852	62.8	WSW 4	10	5	+1.5	1	50	1/10	SW	4	1
Brocken 1148	62.8	WSW 4	10	5	+1.5	1	50	1/10	SW	4	1
Fichtelberg 1213	62.8	WSW 4	10	5	+1.5	1	50	1/10	SW	4	1
Schneekoppe 1603	62.8	WSW 4	10	5	+1.5	1	50	1/10	SW	4	1
Zugspitze 2964	62.8	WSW 4	10	5	+1.5	1	50	1/10	SW	4	1

*) Es beobachten: Dresden 8¹⁵a, Karlsruhe 7¹⁵a, Schneekoppe 7¹⁵a, Zugspitze 7¹⁵a — Luftdruck der Bergstationen nicht auf Schwere und N-Meerespiegel reduziert.

Donnerstag, den 22. November 1923





ALLGEMEINE ÜBERSICHT 8 Uhr morgens Donnerstag, den 22. November 1923.

Seit gestern wird Skandinavien von südwärts strömenden Polarluftmassen überflutet. In einem Hochdruckkeil, der die nach Finnland abgedrängte, sich erschöpfende Depression von ihrem über der Nordsee zurückgebliebenen, selbstständig wieder auflebenden Ausläufer getrennt hat, tritt der Kälteeinbruch markant in Erscheinung. Über der Biscayasee und auch südlich von Island machen sich neue, kräftige Tiefdruckstörungen bemerkbar, die weitere Kälteeinbrüche, die das Festland aus dem Hoch im hohen Norden bedrohen, zunächst ablenken dürften.

WETTERAUSSICHTEN AN DER DEUTSCHEN KÜSTE für Freitag, den 23. November 1923.

NORDSEE: Schwachwindig, meist trübes, zu Schneefall neigendes Wetter ohne Wärmeänderung, strichweise Nebel.
 westl. OSTSEE: Schwache Südwestwinde, Neigung zu Niederschlägen, sonst meist trübe oder neblig, ohne erhebliche Wärmeänderung.
 östl. OSTSEE: Schwache veränderliche Winde, heiter bis wolkig, trocken, noch etwas kälter.

Sturmwarnungen:

Hamburg, Deutsche Seewarte.

Opasulu. **ABT. III.** *J.A. D. Keil*

