

WETTERBERICHT DER DEUTSCHEN SEEWARTE

JAHGANG 48 Nr. 328

Sonnabend, 24. November 1923

Mitteleuropäische Zeit — Luftdruck reduziert auf 0° Temperatur, N-Meeresspiegel. Schwere in 45° Breite — Temperatur in Grad Celsius — Windstärk nach Beaufortskala (12 = Orkan) — Wetter: 00 bis 09 wolkenlos bis halb bedeckt, 10-19 halb bis ganz bedeckt, 20-29 Dunst oder Nebel, 30-39 Schauer, 40-49 Riessregen, 50-59 sonstiger Regen, 60-69 Schnee, 70-79 Regen und Schnee gemischt, 80-89 Graupeln oder Hagel, 90-99 Gewitter — W = Witterungsverlauf seit der letzten Beobachtung: 0 = wolkenlos bis halb bedeckt, 1 = wolkig, 2 = anhaltend ganz bedeckt, 3 = Dunst oder Nebel, 4 = dichter Nebel, 5 = Schauer, 6 = Regen oder Riessregen, 7 = Schnee, 8 = Graupeln oder Hagel, 9 = Gewitter — Relative Feuchtigkeit: 0 = 95-100%, 9 = 90-94%, 8 = 80-89%, 7 = 70-79%, 6 = 60-69%, 5 = 50-59%, 4 = 40-49%, 3 = 30-39%, 2 = 20-29%, 1 = 10-19%.

NACHMITTAG UND ABEND DES VORTAGES

DEUTSCHE STATIONEN	NACHMITTAG 2 UHR								ABEND 7 UHR													
	Luftdruck	Wind	Wetter	Temp.	Luftdruck Char. u. Änd.	W	Sichtweite in Km	Wolken	Rel. Feucht.	See	Luftdruck	Wind	Wetter	Temp.	Luftdruck Char. u. Änd.	W	Sichtweite in Km	Wolken	Rel. Feucht.	Nieder- und Nebel	Max. See	
Borkum	759.9	SSW	01	3	+0.5	3	2	10/10	a-sh.	0	759.9	SSW	01	4	+0.3	3	4	a-sh.	7	0	5	
Halbholand		ESE	3	bedeckt						2		ESE	3	bedeckt								
Keihum	61.3	E	2	01	—	0	2	50	8/10	st-m	9	61.3	E	2	00	2	4	10/10	st-m	9	0	1
Bremen																						
Hamburg	60.2	NE	2	01	+0.5	3	2	10/10	st-m	9	60.2	NE	2	00	2	4	10/10	st-m	9	0	3	
Kiel	61.9	ENE	1	01	+0.5	3	—	10/10	st-m	9	61.9	ENE	1	10	+0.5	2	—	10/10	st-m	9	0	1
Warnemünde																						
Swinemünde	59.0	NNE	3	01	+0.5	6	4	10/10	st-m	9	59.0	NNE	3	01	+0.5	2	4	10/10	st-m	9	1	4
Rügenwaldermünde																						
Danzig																						
Königsberg																						
Memel	55.0	NNE	3	06	—	1.5	3	10/10	m	0	55.0	NNE	3	23	+0.5	7	1	10/10	m	0	4	3
Aachen	60.4	Stille	0	3	—	0	1	50	7/10	st-m	6	60.4	Stille	0	0	+0.8	0	20	wolkenlos	7	0	3
Löningen																						
Magdeburg	60.9	NW	1	01	+0.5	3	2	10/10	st-m	9	60.9	NW	1	11	+1.0	1	1	10/10	st-m	9	0	2
Dresden	60.4	W	3	01	+1.0	2	4	10/10	st-m	9	60.4	W	3	14	+1.0	2	1	10/10	st-m	9	0	1
Karlsruhe																						
Grünberg/Schl.																						
Breslau	57.9	NW	2	01	+0.5	7	10	10/10	m	9	57.9	NW	2	27	+1.5	7	4	10/10	m	9	0	1
Frankfurt a/M.	61.5	NW	1	21	0	0.5	2	0.5	Nebel	0	61.5	NW	1	11	+1.0	3	—	10/10	m	9	0	1
Friedrichshafen																						
Bamberg																						
Fürth																						
München	60.9	N	1	25	2	+0.5	3	10/10	st-m	6	60.9	N	1	00	+1.0	0	4	10/10	st-m	9	0	2
Strassburg	59.9																					
Posen	58.7	WNW	2	01	+1.0	7	4	10/10	m	0	58.7	WNW	2	11	+1.5	5	10	10/10	m	9	0	1
Kahler Asten 852																						
Brocken 1148																						
Fichtelberg 1213																						
Schneekoppe 1603																						
Zugspitze 2964																						

*) Es beobachtet statt um 2p und 7p: Kiel und Warnemünde um 8p, Aachen um 2¹⁶p, Dresden um 2⁰³p und 7⁵⁸p, Bamberg um 9¹⁷p, K¹Asten 2²⁰p, Brocken 2¹⁵p, Schneekoppe 9⁰³p, Zugspitze 2¹⁶p, 9¹⁶p — Luftdruck der Bergstationen nicht auf Schwere und N-Meeresspiegel reduziert.

KÜSTENSTATIONEN UND FEUERSCHIFFE

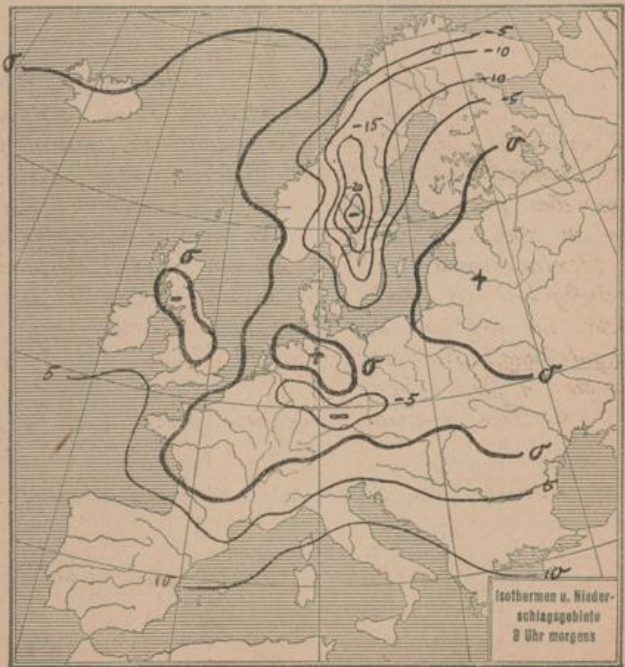
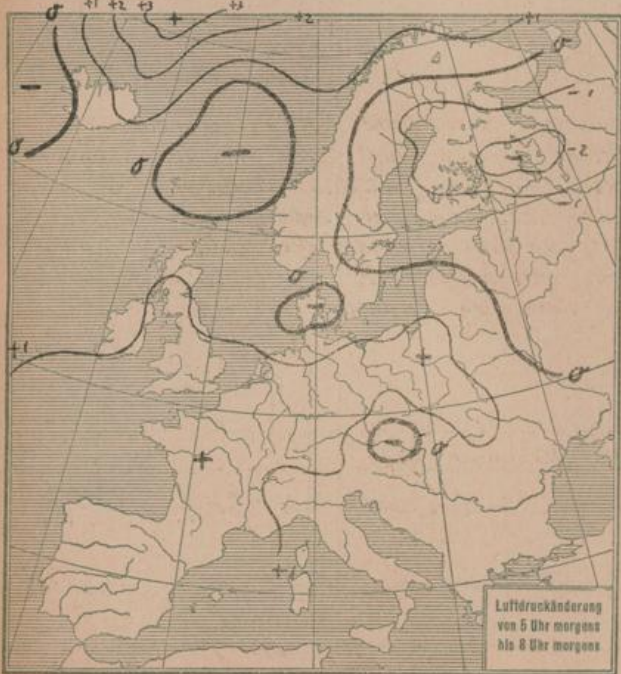
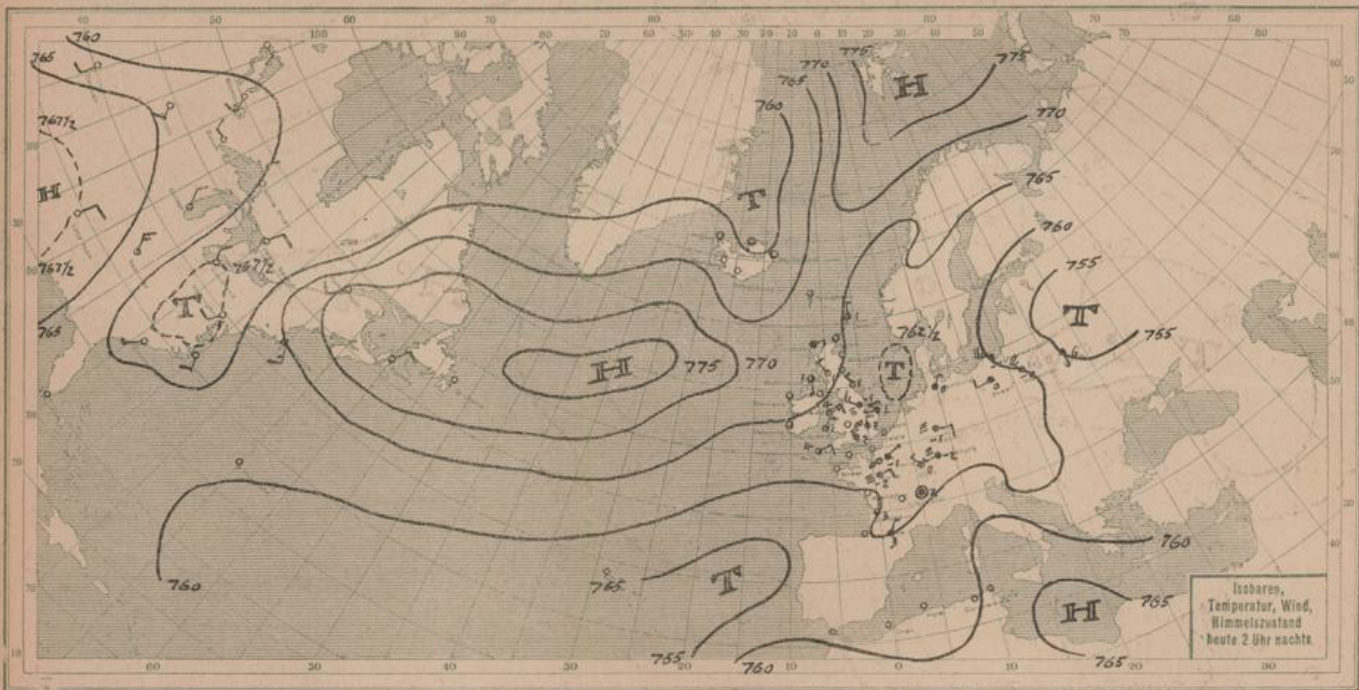
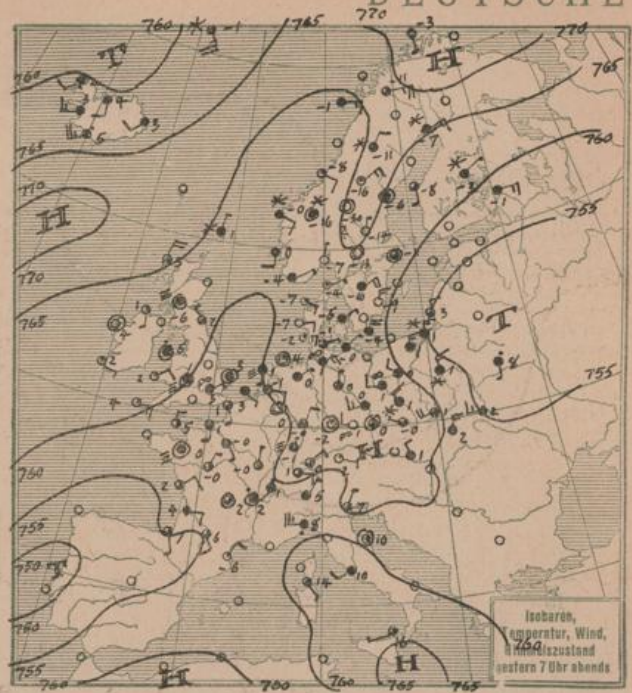
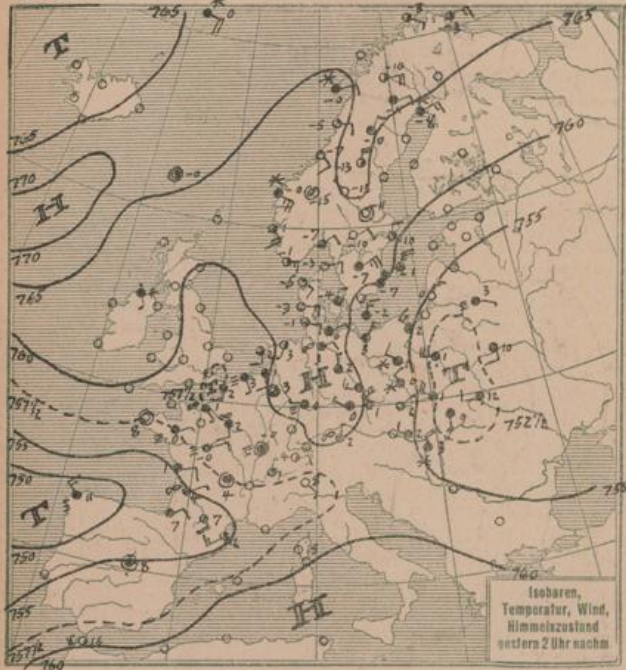
NACHMITTAG UND ABEND DES VORTAGES	
List	8p E 5-6, einzelne Wolken, sehr ruhig, See unruhig
Bülk	8p 765.7 NNE 3 Wetter Temp. 0°
Arkona	2p N 1, bedeckt, See leicht bewegt
Aussenjade	
Marienleuchte	2p 760.7 NNE 4 Wetter Temp. 0°
Borkumriff	2p 760.1 SW 3 " " 5° W-T 5°
Amrumbank	7p 761.3 SW 2 " " " W-T 5°
Adlergrund	7p N 2, bedeckt, See ruhig, Sichtw. 5 Km
Borkum	5p 760.8 Stille 0 ¹⁰ Temp. 4°
HEUTE MORGEN	
List	2a 852 2-3, wolkenlos, sehr ruhig, See ruhig
Bülk	8a 761.3 NE 1 Wetter Temp. -3°
Arkona	8a 761.3 NE 2 " " " -1°
Aussenjade	8a 761.3 NE 1 Wetter Temp. -4°
Marienleuchte	8a 761.3 NW 2 " " " -2°
Borkumriff	8a 763.3 S 3 Wetter Temp. 2° W-T 5° 10/10 st-m
Amrumbank	
Adlergrund	8a N 1, bedeckt, See sehr ruhig
Borkum	8a 763.8 SE 3 Wetter Temp. 1°

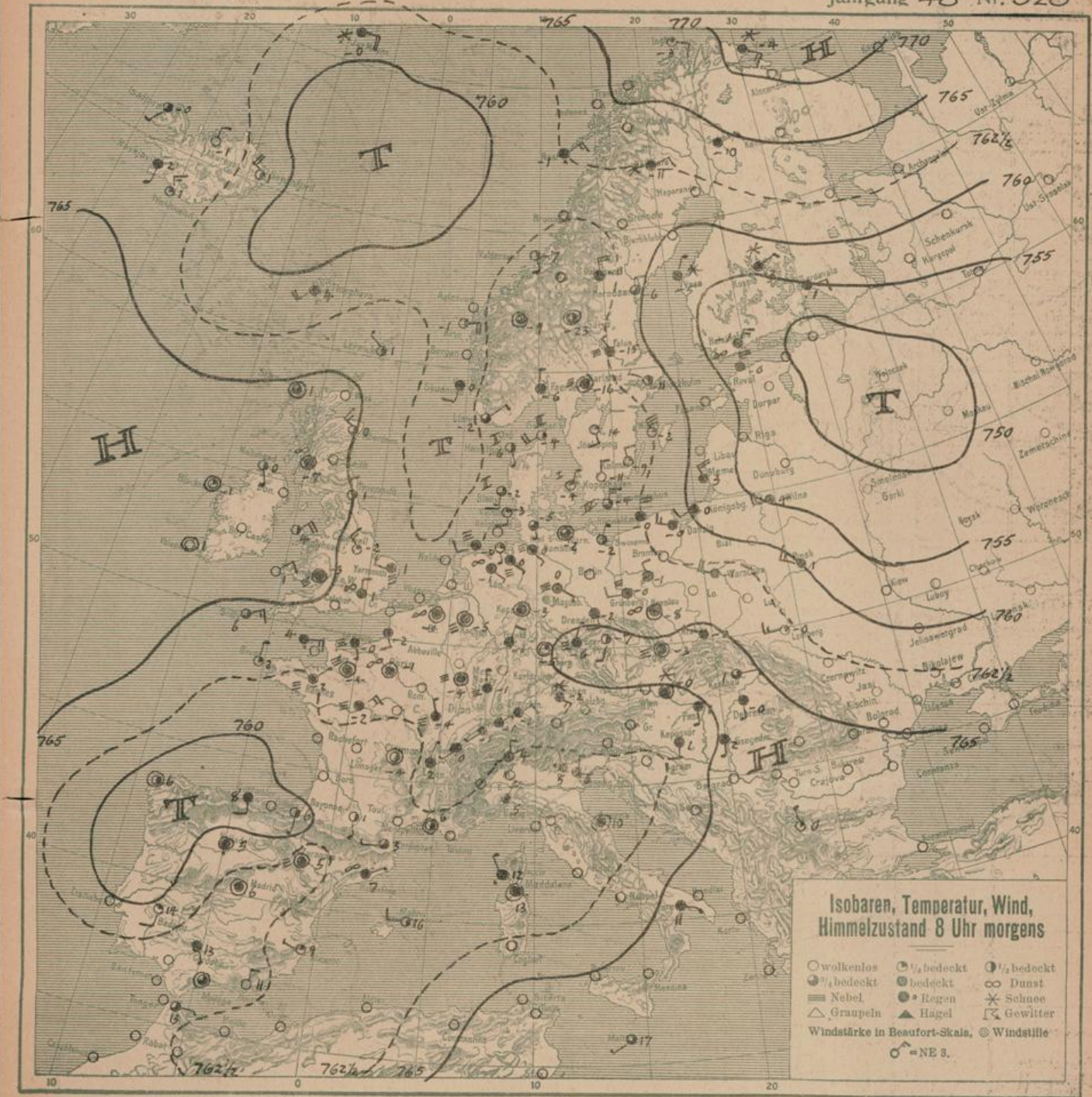
HEUTE MORGEN 8 UHR

DEUTSCHE STATIONEN	Luftdruck	Wind	Wetter	Temp.	Luftdruck Char. u. Änd.	W	Sichtweite in Km	Wolken	Rel. Feucht.	Nieder- und Nebel	Min. See
Borkum	764.0	WSW	2	29	+1.5	3	1	Nebel	9	0	3
W'haven	63.5	SE	1	10	0	3	2	10/10	st-m	9	0
Halbholand	61.8	SE	2	bedeckt							
Keihum	62.2	S	01	—	0	0	2	10/10	st-m	9	0
Bremen	63.2	SE	1	25	0	3	1	Nebel	8	0	1
Hamburg	63.5	SE	2	27	0	3	1	10/10	st-m	9	0
Gr. Borsfel		E	1	bed. w	-1						
Kiel	64.4	SE	1	11	+0.5	0	1	10/10	st-m	9	0
Warnemünde	65.4	Stille	0	11	—	0	1	10/10	m	0	16
Swinemünde	63.6	NNE	1	10	+1.0	1	20	10/10	st-m	9	0
Rügenwaldermünde	62.5	N	4	0	-0.8	2					6
Danzig	61.0	WNW	3	11	+1.5	1	50	10/10	st-m	9	0
Königsberg	59.5	SW	2	11	+1.5	6	10	10/10	st-m	9	0
Memel	58.0	NW	4	11	+1.0	7	10	10/10	st-m	9	0
Aachen	64.0	Stille	0	29	+0.5	4	0.5	Nebel	0	0	6
Löningen	63.5	SE	1	27	+1.5	4	2	10/10	m	9	0
Magdeburg	64.3	SE	1	20	+1.0	—	1	Nebel	9	0	0
Dresden	64.4	SE	2	10	+0.5	3	1	10/10	st-m	9	0
Grünberg/Schl.	63.3	W	2	27	0	4	0.2	Nebel	0	0	1
Breslau	64.3	Stille	0	23	+0.5	7	50				0.1
Frankfurt a/M.	64.0	NNE	2	11	+1.0	2	1	10/10	st-m	9	0
Karlsruhe	63.0	Stille	0	11	+2.0	2	2	10/10	st-m	0	4
Friedrichshafen	62.8	NE	2	11	+1.0	1	4	10/10	m	0	1
Bamberg	64.8	Stille	0	00	+1.0	1	4	3/10	a-sh.	8	0
Fürth											
München	64.0	SE	3	62	+1.5	7	2	10/10	st-m	9	0
Strassburg	64.0	NW	2	11	+1.0	2	4	10/10	st-m	9	0
Posen	64.0	NW	2	11	+1.0	2	4	10/10	st-m	9	0
Kahler Asten 852		SSW	2	01	+0.5	0	50	wolkenlos	0	0	5
Brocken 1148	66.0	SW	2	10	+0.5	1	50	10/10	st-m	9	6
Fichtelberg 1213	65.5	NW	1	00	+2.0	0	50	10/10	a-m	8	0
Schneekoppe 1603											
Zugspitze 2964	62.0	SW	8	27	—	0	0.5	Nebel	0	0	—

*) Es beobachtet: Dresden 8⁰⁴a, Karlsruhe 7¹⁴a, Schneekoppe 7⁰³a, Zugspitze 7¹⁴a. Luftdruck der Bergstationen nicht auf Schwere und N-Meeresspiegel reduziert.

Sonnabend, 24. November 1923





ALLGEMEINE ÜBERSICHT 8 Uhr morgens: Sonnabend, 24. November 1923

Die Luftdruckverteilung zeigt sehr geringe Gradienten, die nordische Anticyklone hat sich wenig verändert, die flache Depression, die gestern westlich Island erschien, liegt heute über dem Nordmeer. Ausserdem liegt flacher Tiefdruck über dem Nordseebecken, über dem finnischen Meerbusen und Ladoga-See und über Nord- und West-Spanien. Ein ausgedehntes Hochdruckgebiet bedeckt den atlantischen Ocean in etwa 55° Breite. Der geringe Druckgradient bedingt schwache veränderliche Luftbewegung über Zentraleuropa und Frankreich und in Verbindung damit eine ausgedehnte Nebelbedeckung. Ein Warmluftgebiet ist heute nur an der Südseite der Depression über dem Nordmeer festzustellen, sonst herrscht im größten Teil des Nachrichtenbereiches Frost.

Richtigstellung: Wetterbericht vom 23. IV.

Übersicht: 1. Zeile: lies:

↳ Das nordische Hochdruckgebiet bedeckt heute u.s.w.

WETTERAUSSICHTEN AN DER DEUTSCHEN KÜSTE für Sonntag, 25. November 1923

NORDSEE: Schwache umlaufende Winde, vielfach trüb und neblig, stellenweise leichte Schneefälle, zunehmender Frost.

westl. **OSTSEE:** Wie Nordsee.

östl. **OSTSEE:** Mässige, etwas böige nördliche Winde, veränderlich, leichte Schneefälle, zunehmender Frost.

Sturmwarnungen:

NACH AUFEICHNUNGEN DER REGISTRIRAPPARATE ZU HAMBURG SEIT GESTERN 8 UHR MORGENS (M.E.Z.)

STUNDE	9	10	11	12m	1	2	3	4	5	6	7	8	9	10	11	12n	1	2	3	4	5	6	7	8
Thermograph	27	28	29	26	26	27	28	29	30	31	32	33	34	35	36	37	38	39	40	41	42	43	44	45
Barograph	55.7	55.0	54.2	53.1	52.4	51.6	50.8	50.1	49.3	48.5	47.7	46.9	46.1	45.3	44.5	43.7	42.9	42.1	41.3	40.5	39.7	38.9	38.1	37.3
Anemograph	Richtung m.p.S. 3.0 4.5 3.5 2.2 2.3 2.1 2.0 4.0 4.1 3.5 3.5 2.1 2.0 2.0 2.0 2.0 2.0 2.0 2.0 2.0 2.0 2.0 2.0 2.0																							
Sonnenscheindauer in Min.	3.0 4.5 3.5 2.2 2.3 2.1 2.0 4.0 4.1 3.5 3.5 2.1 2.0 2.0 2.0 2.0 2.0 2.0 2.0 2.0 2.0 2.0 2.0 2.0																							

STATION	Gestern nachm. 2Uhr				Gestern abend 7Uhr				Heute morgen 8Uhr				STATION	Gestern nachm. 2Uhr				Gestern abend 7Uhr				Heute morgen 8Uhr				
	Luft-druck	Wind	Sicht-weite in Km	See	Luft-druck	Wind	Sicht-weite in Km	See	Luft-druck	Wind	Sicht-weite in Km	See		Luft-druck	Wind	Sicht-weite in Km	See	Luft-druck	Wind	Sicht-weite in Km	See	Luft-druck	Wind	Sicht-weite in Km	See	
Wien	7												Venedig	7												
Zürich	60.5	NE	10		60.8	SE	2	10		61.1	NE	1		La Coruña								61.5	N	1		
Heider	59.6	SE	2	4	61.2	SE	1	10						Malta								59.8	SE	1	10	
Vilshingen	59.4	SE	1	1	60.5	SE	1	10						Rochefort	55.8	NE	2	10			56.7	NE	2	10		
Kopenhagen	61.8	N	2	10	61.5	NE	1	10		64.1	NNE	1	10	Bayonne	57.1	NE	2	10			55.0	SE	1	10		
Skagen	63.8	ENE	2	10	61.7	ENE	1	10		63.0	SW	1	10	Dijon	64.3	SE	1	10			58.8	N	1	10		
Hanstholm	62.0	SE	2	10	63.1	SE	2	10		63.0	SE	1	10	Colais	67.5	SE	2	10			54.0	SE	1	10		
Haparanda	64.7	NW	1	10	64.8	NE	3			60.5	N	2	10	Bresl	57.5	SE	2	10			58.8	N	1	10		
Hermösund					61.4	SE	1	10		60.2	NW	1	10	Plois	58.7	SE	2	10			59.8	SE	1	10		
Stockholm					61.3	SE	1	10		60.8	NW	1	10	Toulon								64.5	N	1	10	
Wisby					60.8	NE	1	10		60.8	NW	1	10	Lerwick								60.3	NW	1	10	
Jngö	70.0	SE	1	10	70.5	SE	1	10		60.8	NW	1	10	Sally								60.3	SE	3	10	
Valdersund	61.6	SE	1	10	61.6	SE	2	10		62.8	SE	1	10	VstenHa	64	SE	3					62.1	SE	1	10	
Ulsire	62.8	SE	3	10	63.8	S	2	10		62.2	SE	1	10	Stornoway								60.3	NNE	4	10	
Helsingfors					61.8	S	2	10		61.3	NE	3	10	Tynemouth								61.8	NW	1	10	
Reval					51.5	N	5			51.5	N	5		Yermouth								57.5	SE	1	10	
Pinsk	52.5	S	2	10	53.8	S	1	10		58.0	NW	1	10	Holyhead	61.3	NW	1	10				61.8	SE	1	10	
Prag	60.0	NW	2	10	61.0	SE	1	10		65.6	SW	1	10	Calshot								65.6	NE	2	10	
Budapest	54.5	NW	1	10						64.1	S	1	10	Thorshavn								61.0	SW	1	10	
Belgrad										61.4	SE	1	10	Seydistorf	60	NE	1	10				61.0	NW	1	10	
Terent																										

AUFSTIEGE

STATION	Wind in %/S.	Seehöhe	Zeit	Boden	200	500	1000	1500	2000	2500	3000	3500	4000	4500	5000	Bemerkungen
Heider		10m		0.80-12	1.70-12	2.30-12	2.80-12	3.30-12	3.80-12	4.30-12	4.80-12	5.30-12	5.80-12	6.30-12	6.80-12	
Ostersund		7m		NW 4	NW 4	NW 4	NW 4	NW 4	NW 4	NW 4	NW 4	NW 4	NW 4	NW 4	NW 4	
Stockholm		8m		NE 7	NE 7	NE 7	NE 7	NE 7	NE 7	NE 7	NE 7	NE 7	NE 7	NE 7	NE 7	
Lindenberg		422m	8m	NE 3	NE 3	NE 3	NE 3	NE 3	NE 3	NE 3	NE 3	NE 3	NE 3	NE 3	NE 3	
Bromen		25m		NE 1	NE 1	NE 1	NE 1	NE 1	NE 1	NE 1	NE 1	NE 1	NE 1	NE 1	NE 1	
Berges		12m		NE 1	NE 1	NE 1	NE 1	NE 1	NE 1	NE 1	NE 1	NE 1	NE 1	NE 1	NE 1	
Mulhaceton		7m		NE 3	NE 3	NE 3	NE 3	NE 3	NE 3	NE 3	NE 3	NE 3	NE 3	NE 3	NE 3	
Cranwell		7m		NE 5	NE 5	NE 5	NE 5	NE 5	NE 5	NE 5	NE 5	NE 5	NE 5	NE 5	NE 5	
Shotwick		7m		SE 1	SE 1	SE 1	SE 1	SE 1	SE 1	SE 1	SE 1	SE 1	SE 1	SE 1	SE 1	
Holyhead		7m		SE 1	SE 1	SE 1	SE 1	SE 1	SE 1	SE 1	SE 1	SE 1	SE 1	SE 1	SE 1	
Prag		25m		SE 1	SE 1	SE 1	SE 1	SE 1	SE 1	SE 1	SE 1	SE 1	SE 1	SE 1	SE 1	
Naschau		8m		SW 2	SW 2	SW 2	SW 2	SW 2	SW 2	SW 2	SW 2	SW 2	SW 2	SW 2	SW 2	

Heute morgen																
STATION	Wind in %/S.	Seehöhe	Zeit	Boden	200	500	1000	1500	2000	2500	3000	3500	4000	4500	5000	Bemerkungen
Lindenberg		422m	8m	NE 2	NE 2	NE 2	NE 2	NE 2	NE 2	NE 2	NE 2	NE 2	NE 2	NE 2	NE 2	
Strandstr.		400m	8m	NE 2	NE 2	NE 2	NE 2	NE 2	NE 2	NE 2	NE 2	NE 2	NE 2	NE 2	NE 2	
Strand		8m		NE 2	NE 2	NE 2	NE 2	NE 2	NE 2	NE 2	NE 2	NE 2	NE 2	NE 2	NE 2	
Cranwell		8m		NE 2	NE 2	NE 2	NE 2	NE 2	NE 2	NE 2	NE 2	NE 2	NE 2	NE 2	NE 2	
Shotwick		8m		NE 2	NE 2	NE 2	NE 2	NE 2	NE 2	NE 2	NE 2	NE 2	NE 2	NE 2	NE 2	
Prag		25m		NE 2	NE 2	NE 2	NE 2	NE 2	NE 2	NE 2	NE 2	NE 2	NE 2	NE 2	NE 2	
Naschau		8m		SW 2	SW 2	SW 2	SW 2	SW 2	SW 2	SW 2	SW 2	SW 2	SW 2	SW 2	SW 2	

SCHIFFSMELDUNGEN

Datum	Zeit	Breite	Länge v. Gr.	Luft-druck	Wind	Wetter	Temp. Luft	W	Sicht-weite in Km	Wolken	See	Dünung aus	Datum	Zeit	Breite	Länge v. Gr.	Luft-druck	Wind	Wetter	Temp. Luft	W	Sicht-weite in Km	Wolken	See	Dünung aus	
23. Nov	5h	53.8 N	18.0 W	757.6	SE 3	01	3.3	8.0	0	50	1	1	24. Nov	2h	51.0 N	30.5 W	724.8	WNW 11	11	7.1	8.4	1	50	1	1	
	7h	56.6 N	19.0 W	66.6	NNE 5	11	7.3	8.0	1	70	1	1		2h	53.3 N	23.5 W	68.1	NE 11	11	5.2	7.3	1	20	1	1	
	8h	57.8 N	21.4 W	71.0	NE 2	01	5.4	8.3	1	50	1	1		2h	58.0 N	17.4 W	69.6	WNW 12	12	6.8	7.5	1	20	1	1	
	7h	56.2 N	24.3 W	68.1	NE 5	11	5.4	10.0	1	50	1	1														
	7h	55.2 N	30.9 W	68.1	NE 6	11	4.1	11.7	5	50	1	1														
	7h	58.6 N	13.9 W	64.8	NE 3	11	6.0	6.8	0	50	1	1														
	7h	57.9 N	12.1 W	67.3	NE 5	01	5.2	8.0	1	50	1	1														

Eisbericht

Schweden: Fahrwasser Karlsborg. Schifffahrt hat aufgehört; Fahrwasser Lulea, schweres festes Eis, (23. Nov.) Schifffahrt nur mit Eisbrecherhilfe möglich; Angemündet oberhalb Swand, am Lande Festeis, Schifffahrt für Segler gescheitert.