

WETTERBERICHT DER DEUTSCHEN SEEWARTE

JAHRGANG 48 Nr. 330

Montag, den 26. November 1923

Mitteuropäische Zeit — Luftdruck reduziert auf 0° Temperatur, N-Meerespiegel, Schwere in 45' Breite — Temperatur in Grad Celsius — Windstärke nach Beaufortskala (12 = Orkan) — Wetter: 00 bis 09 wolkenlos bis halb bedeckt, 10-19 halb bis ganz bedeckt, 20-29 Dunst oder Nebel, 30-39 Schauer, 40-49 Rieselregen, 50-59 sonstiger Regen, 60-69 Schnee, 70-79 Regen und Schnee gemischt, 80-89 Graupeln oder Hagel, 90-99 Gewitter — W: Witterungsverlauf seit der letzten Beobachtung: 0 = wolkenlos bis halb bedeckt, 1 = wolkelig, 2 = anhaltend ganz bedeckt, 3 = Dunst oder Nebel, 4 = dichter Nebel, 5 = Schauer, 6 = Regen oder Rieselregen, 7 = Schnee, 8 = Graupeln oder Hagel, 9 = Gewitter — Relative Feuchtigkeit: 0 = 95-100%, 9 = 90-94%, 8 = 80-89%, 7 = 70-79%, 6 = 60-69%, 5 = 50-59%, 4 = 40-49%, 3 = 30-39%, 2 = 20-29%, 1 = 10-19%.

NACHMITTAG UND ABEND DES VORTAGES

DEUTSCHE STATIONEN	NACHMITTAG 2 UHR								ABEND 7 UHR																		
	Luftdruck	Wind	Wetter	Temp.	Luftdruck Char. u. Änd.	W	Sichtweite in Km	Wolken	Rel. Feuchtigk.	Niederschlag	Min.	See	Luftdruck	Wind	Wetter	Temp.	Luftdruck Char. u. Änd.	W	Sichtweite in Km	Wolken	Rel. Feuchtigk.	Niederschlag	Min.	See			
Borkum	763.7	WSW 2	01	3	0.5	0	50	Stllo. str.	9	0	0	0	753.1	WSW 5	0	3	0	2	2	Stllo. str.	9	0	0	1			
Helgoland		WSW 2	wolkelig										60.7	SW 4	01	2	0.5	5	20	Stllo. str.	9	1	3				
Keitum	61.7	S 1	01	3	0	5	20	Stllo. str.	9	0	1	0	64.0	SW 3	20	1	0.5	3	4	Nebel	9	0	1				
Bremen													62.8	SW 4	0	1	0	2	4	Stllo. str.	9	0	1				
Hamburg	64.0	SW 4	0	1	0	2	20	Stllo. str.	9	0	1	0	63.1	WSW 3	0	0	0.5	2	0	Stllo. str.	9	0	1				
Kiel	63.2	SSW 2	02	1	0	1	0	Stllo. str.	8	0	0	0	62.7	SW 3	0	1	0	1	0	Stllo. str.	6	0	4				
Warnemünde													62.0	W 2	10	0	0.5	7	4	Stllo. str.	2	0	1				
Swinamünde	61.0	WSW 2	0	1	0	2	20	Stllo. str.	9	0	0	0	61.2	SSW 5	0	0	0	2	0	Stllo. str.	2	0	1				
Rügenwaldermünde													61.9	WSW 5	01	0	0	1	4	Stllo. str.	0	0	0				
Danzig	62.1	S 2	02	0	0	3	2	Stllo. str.	9	0	0	0	61.7	W 5	0	0	0.5	5	0	Stllo. str.	0	0	0				
Königsberg													59.8	NW 4	0	2	0.5	2	10	Stllo. str.	7	6	4				
Memel													65.3	S Wille	0	0	2	10	Stllo. str.	9	0	1					
Aachen	66.8	WSW 1	05	0	0.5	2	2	Nebel	0	0	0	0															
Löningen																											
Magdeburg	66.5	WSW 1	0	0	0	2	10	Stllo. str.	9	0	0	0	65.8	WSW 1	0	0	0	1	10	Stllo. str.	8	0	0				
Dresden	64.9	W 4	01	1	0	0	10	Stllo. str.	7	0	0	0	66.3	SSW 1	24	0	0.5	3	2	Stllo. str.	8	0	2				
Karlsruhe													65.9	ENE 1	0	0	0.5	2	2	Stllo. str.	8	0	1				
Grünberg 1/4 Schl.													65.6	W 4	0	0	0	1	10	Stllo. str.	8	0	1				
Breslau	65.2	S 2	01	0	0	2	10	wolkenlos	8	0	0	0	65.2	SW 1	22	0	0.5	0	0	Stllo. str.	8	0	3				
Frankfurt a/M.	67.3	WSW 2	04	0	0	3	4	Nebel	8	0	0	0	65.8	N 2	24	0	0	2	4	Nebel	9	0	0				
Friedrichshafen													65.6	SW 2	51	0	0.5	2	2	Stllo. str.	9	1	2				
Bamberg													66.4	N 2	0	0	0	2	20	Stllo. str.	7	0	1				
Fürth													66.1	S Wille	02	0	0	2	0	Stllo. str.	0	0	2				
München	67.0	N 1	05	0	0	3	2	Nebel	0	0	0	0	64.9	N 2	22	0	0.5	3	1	Stllo. str.	0	0	0				
Strassburg	66.0	N 1	09	0	0	2	1	Nebel	0	0	0	0	65.2	WSW 2	02	0	0	0	0	Stllo. str.	8	0	0				
Posen	65.0	SW 3	00	0	0	1	0	wolkenlos	8	0	0	0															
Kahler Asten 852																											
Brocken 1148																											
Fichtelberg 1213																											
Schneekoppe 1603																											
Zugspitze 2964																											

* Es beobachten statt um 2 p und 7 p: Kiel und Warnemünde um 8 p, Aachen um 2 1/2 p, Dresden um 2 1/2 p und 7 1/2 p, Bamberg um 9 1/2 p, K' Asten 2 30 p, Brocken 2 1/2 p, Schneekoppe 2 30 p, Zugspitze 2 30 p, 9 10 p — Luftdruck der Bergstationen nicht auf Schwere und N-Meerespiegel reduziert.

KÜSTENSTATIONEN UND FEUERSCHIFFE

NACHMITTAG UND ABEND des VORTAGES	
Ust	8 p: WSW 2, wolkelig, Regen, gew. Schmelz, See 2 // 5 p: WSW 2, wolkelig, gew. Schmelz, See 2 // 7 p: WSW 2, wolkelig, gew. Schmelz, See 2
Bülk	7 p: WSW 2, wolkelig, Regen, gew. Schmelz, See 2
Arkona	8 p: NW leicht, bedeckt, See leicht beweglich
Aussenjade	
Marianleuchte	
Borkumriff	8 p: WSW 2, wolkelig, Regen, gew. Schmelz, See 2 // 5 p: WSW 2, wolkelig, gew. Schmelz, See 2 // 7 p: WSW 2, wolkelig, gew. Schmelz, See 2
Amrumbank	8 p: WSW 2, wolkelig, Regen, gew. Schmelz, See 2 // 5 p: WSW 2, wolkelig, gew. Schmelz, See 2 // 7 p: WSW 2, wolkelig, gew. Schmelz, See 2
Adlergrund	8 p: NW leicht, bedeckt, See 2, leicht beweglich, h.T. 3, w.T. 2 // 7 p: NW leicht, bedeckt, See 2, leicht beweglich, h.T. 3, w.T. 2
Borkum	8 p: WSW 2, wolkelig, Regen, gew. Schmelz, See 2
HEUTE MORGEN	
Ust	8 a: WSW 2, bedeckt, diesig, See unruhig
Bülk	
Arkona	8 a: SW mäßig, bedeckt, See mäßig beweglich
Aussenjade	8 a: WSW 2, leichter Nebel, See 2
Marianleuchte	
Borkumriff	
Amrumbank	8 a: W 5, bedeckt, See 5, h.T. 5, w.T. 5
Adlergrund	8 a: WSW stark, bedeckt, See 2, leicht beweglich, h.T. 3, w.T. 2
Borkum	8 a: WSW 2, wolkelig, Regen, gew. Schmelz, See 2

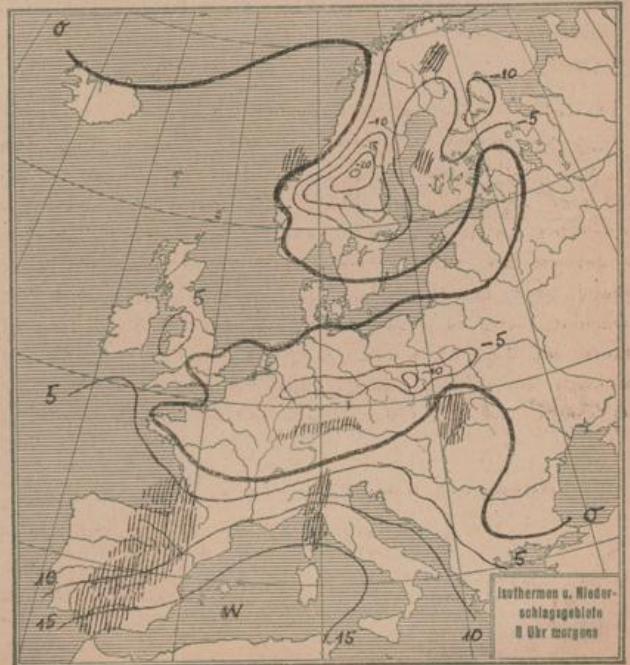
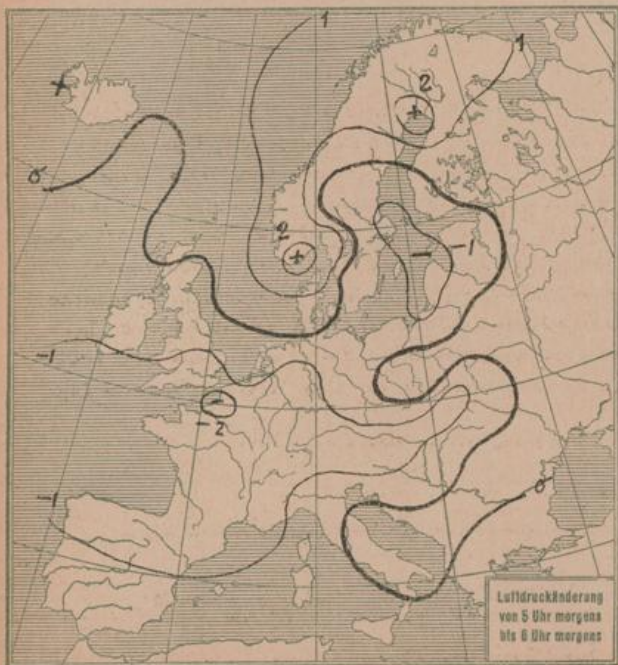
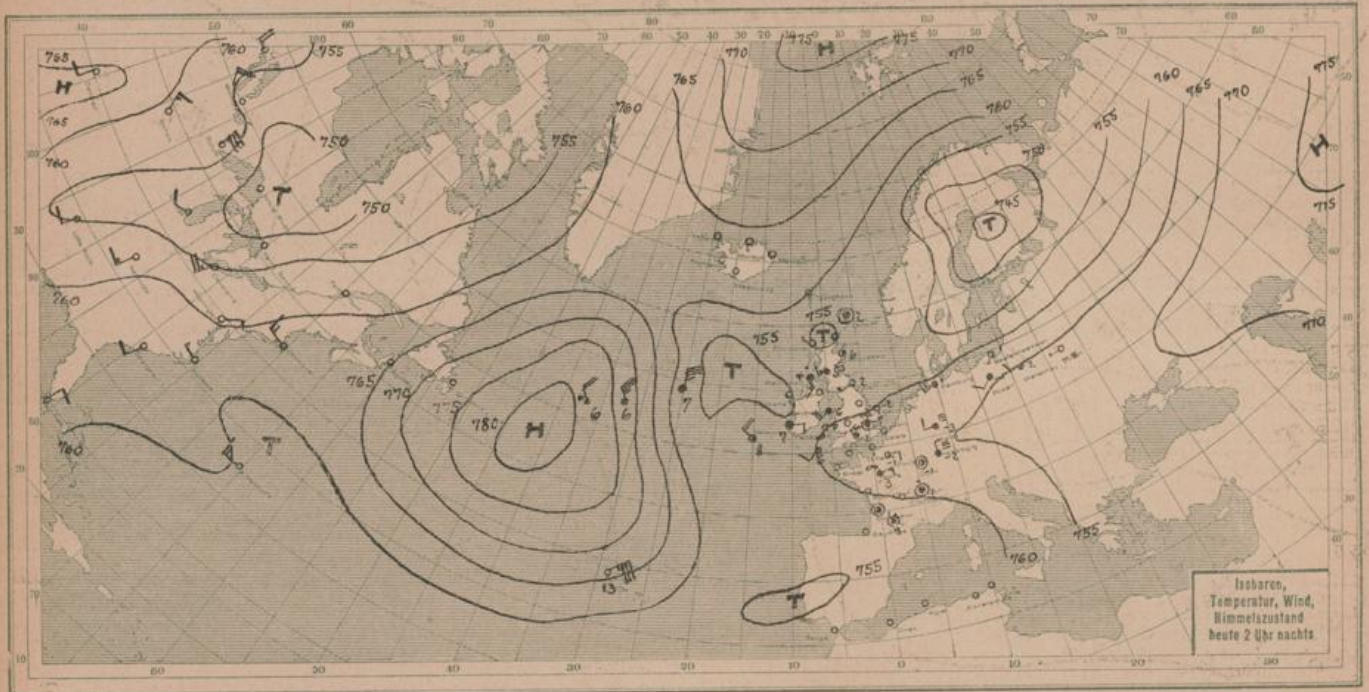
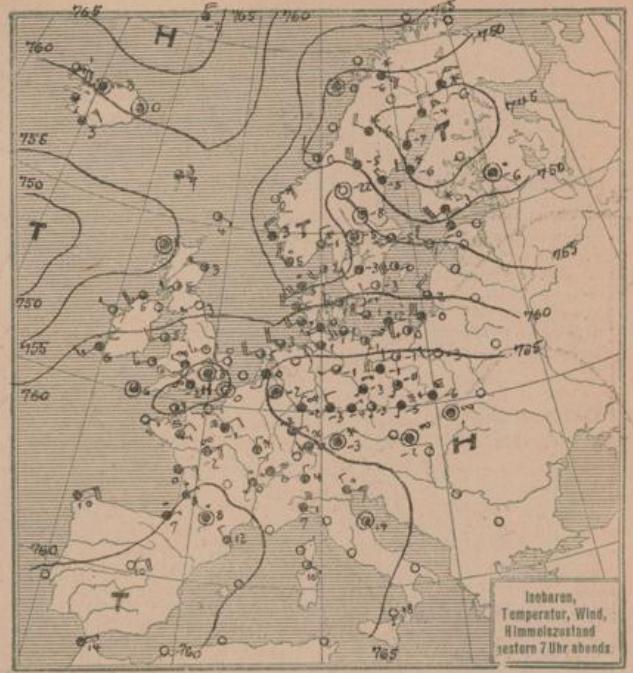
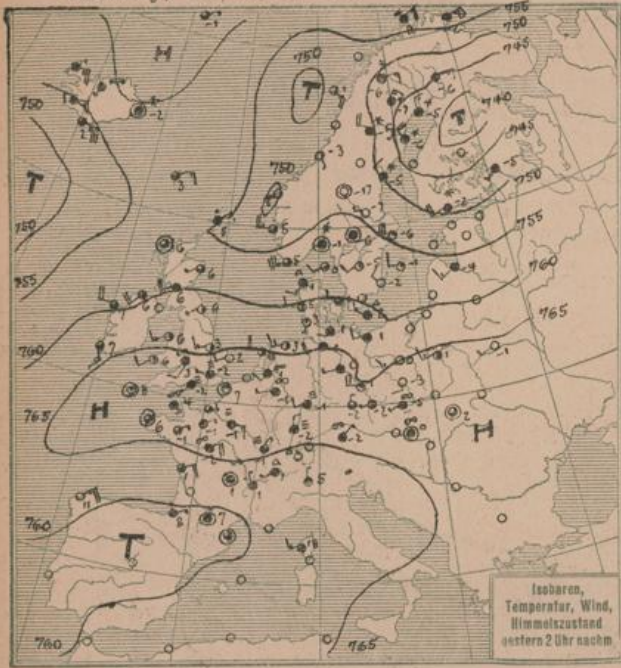
HEUTE MORGEN 8 UHR

DEUTSCHE STATIONEN	Luftdruck	Wind	Wetter	Temp.	Luftdruck Char. u. Änd.	W	Sichtweite in Km	Wolken	Rel. Feuchtigk.	Niederschlag	Min.	See
Borkum	761.9	SW 4	05	1	0.5	4	0.5	Stllo. str.	9	0	0	1
W'haven	61.0	SW 4	0	1	0.5	2	1	Stllo. str.	9	0	1	5
Helgoland	61.0	SW 5	bedeckt									
Keitum	61.1	W 3	01	0	0	2	10	Stllo. str.	9	0	1	
Bremen	62.9	WSW 3	20	1	0.5	3	4	Nebel	9	0	1	
Hamburg	61.6	SW 2	07	0	0	3	1	Stllo. str.	9	0	1	
Gr. Borsdal		SW 3	bedeckt									
Kiel	62.0	WSW 3	bedeckt									
Warnemünde	62.5	WSW 4	0	1	0	5	2.0	Stllo. str.	9	0	0	4
Swinamünde	61.1	SW 3	21	1	0.5	1	1	Stllo. str.	9	0	2	
Rügenwaldermünde	61.7	SW 2	bedeckt									5
Danzig	60.3	SSW 4	0	1	0	0	10	Stllo. str.	9	0	0	4
Königsberg	60.0	W 5	0	1	0	5	10	Stllo. str.	8	0	1	5
Memel	67.8	WSW 6	0	4	0	2	4	Stllo. str.	7	0	1	5
Aachen	62.5	ENE 2	02	0	0	1	4	Stllo. str.	0	0	0	7
Löningen	62.9	SW 1	0	0	0	2	50	Stllo. str.	9	0	0	2
Magdeburg	64.9	S 1	09	0	0	2	0.5	Nebel	9	0	0	2
Dresden	64.6	SSW 2	0	0	0	1	2	Stllo. str.	9	0	0	6
Grünberg 1/4 Schl.	64.5	WSW 2	0	0	0	2	4	Stllo. str.	8	0	0	3
Breslau	65.0	S 2	02	0	0	1	4	Stllo. str.	8	0	0	3
Frankfurt a/M.	65.0	NW 1	0	0	0	2	4	Stllo. str.	8	0	0	3
Karlsruhe	61.8	NW 1	0	0	0	2	10	Stllo. str.	8	0	0	2
Friedrichshafen	60.0	NE 2	0	0	0	1	2	Stllo. str.	9	0	0	1
Bamberg	64.2	W 2	0	0	0	1	4	Stllo. str.	8	0	0	6
Fürth												
München	62.7	NE 3	01	0	0	7	4	Stllo. str.	0	7	0	3
Strassburg	65.1	N 1	05	0	0	2	0.5	Nebel	8	0	0	2
Posen	65.2	SW 2	0	0	0	2	4	Stllo. str.	8	0	0	2
Kahler Asten 852		SW 2	01	0	0	0	10	Stllo. str.	0	0	0	7
Brocken 1148		SW 2	01	0	0	0	50	Stllo. str.	6	0	0	8
Fichtelberg 1213		SE 2	0	0	0	2	50	Stllo. str.	6	0	0	9
Schneekoppe 1603												
Zugspitze 2964		SE 7	0	0	0	1	50	Stllo. str.	8	0	0	10

* Es beobachten: Dresden 8 1/2 a, Karlsruhe 7 1/2 a, Schneekoppe 7 30 a, Zugspitze 7 1/2 a — Luftdruck der Bergstationen nicht auf Schwere und N-Meerespiegel reduziert.

Montag, 26. November 1923

DEUTSCHE



NACH AUFZEICHNUNGEN DER REGISTRIERAPPARATE ZU HAMBURG SEIT GESTERN 8 UHR MORGENS (M.E.Z.)

STUNDE	9	10	11	12m	1	2	3	4	5	6	7	8	9	10	11	12n	1	2	3	4	5	6	7	8	
Thermograph	0.6	1.0	1.0	1.0	1.2	1.2	1.2	1.2	1.2	1.1	1.0	0.6	0.4	0.2	0.2	0.0	0.0	0.0	-0.2	-0.2	-0.2	-0.2	-0.2	-0.2	
Barograph	59.2	59.6	59.0	60.0	60.2	60.2	60.3	60.3	60.1	60.0	59.8	59.8	59.7	59.5	59.4	59.0	58.6	58.7	58.5	58.5	58.3	58.3	58.3	58.0	
Anemograph	Richtung	sw	sw	WSW	WSW	SW	SW	SW	SW	SW	SW	SW	SW	SW	SW	SW	SW	SW	SW	SW	SW	SW	SW	SW	
	m.p.S.	5.2	7.5	8.0	7.2	8.6	6.8	7.2	7.3	6.8	6.5	7.5	7.0	6.8	6.7	7.0	6.5	6.3	6.8	7.5	6.3	6.8	6.5	6.0	6.3
Sonnenscheindauer in Min																									

STATION	Gestern nachm. 2Uhr				Gestern abend 7Uhr				Heute morgen 8Uhr				STATION	Gestern nachm. 2Uhr				Gestern abend 7Uhr				Heute morgen 8Uhr			
	Luft-druck	Wind	Sichtweite in km	See	Luft-druck	Wind	Sichtweite in km	See	Luft-druck	Wind	Sichtweite in km	See		Luft-druck	Wind	Sichtweite in km	See	Luft-druck	Wind	Sichtweite in km	See	Luft-druck	Wind	Sichtweite in km	See
Wien	7												Venedig	76.1	NW 1	-		68.1	NW 1	-					
Zürich					62.9	NE 1	1		60.1	N 2	2		La Coruña	61.0	NE 5	-		67.3	NE 4	-		57.1	NE 4	-	
Helder	64.4	W 4	20		63.4	WSW 4	0.60		61.5	SSW 3	4	1	Malta	65.0	SSW 2	-		66.0	SSW 2	-					
Vilzingen					62.1	E 2	1	0	62.1	E 2	1	0	Rochefort	62.3	ENE 4	2		61.4	ENE 3	0.60					
Kopenhagen	66.9	W 2	10	1	60.8	WSW 3	20	1	57.9	WSW 4	10	2	Beyonne	59.2	NE 1	4		60.1	NE 1	0.20		58.2	NE 1	4	-
Skagen	57.5	SW 2	10	1	53.4	SSW 4	4	3	56.1	NNW	-	-	Dijon	65.3	NNE 1	2		62.6	N 1	1		58.1	NNW 1	1	-
Hansholm	57.4	SSW 3	20	4	54.1	SSW 4	10	4					Colais	65.5	Free	20		64.5	Free	10					
Haparanda	45.0	N 3	2		43.9	N 4	-						Brest	65.4	"	20		64.0	E 1	-		59.7	NE 1	4	-
Hernösand	47.3	NW 2	20		42.4	NW 1	30	0					Paris	66.0	E 3	4		64.5	NE 2	4		59.8	NE 2	4	-
Stockholm	54.4	W 6	20		53.1	SW 3	10	-	50.6	WSW 3	20	-	Toulon												
Wisby	57.3	W 2	7.50		57.4	W 6	7.50	5					Lerwick	65.1	NE 2	20		66.0	ESE 1	20	0	65.3	NW 1	20	0
Jrigö	57.0	NE 5	20										Schilly	66.7	Free	20		64.5	Free	50	1	59.0	S 4	50	1
Vädersund	52.5	SE 1	50		44.8	WNW 3	4	1	51.9	WNW 4	10	4	Valentia	64.1	SE 3	7.50		61.1	SSW 3	20	1	54.4	ENE 1	50	1
Ulsire	52.6	W 5	50		52.3	NW 4	50	4	57.9	NNE 3	7.50	3	Stornoway	66.7	Free	7.50		64.1	Free	20	0	55.1	Free	20	1
Helbingfors	48.2	WSW 4	20		49.1	SW 3	0.60		48.6	W 2	10	-	Tynemouth	60.8	SW 1	4		60.0	SW 1	10	0	58.8	SW 1	4	0
Reval									50.0	SW 3	0.20	-	Vermouth	65.6	WSW 2	10		64.7	WSW 2	10	0	62.3	WSW 2	4	0
Pinsk	65.6	W 1	4						65.9	WSW 1	2	-	Holyhead	63.9	SW 3	50		61.8	SW 3	50	1	57.6	S 5	50	2
Prag	67.2	WSW 1	10						65.2	E 1	10	-	Calshot	66.4	NW 1	0.20		65.3	NW 2	50	0				
Budapest									63.5	N 1	-	-	Thorshavn	56.7	ENE 3	50		57.5	E 3	50		60.2	ENE 6	50	-
Belgrad									63.4	Free	1	-	Sveidstjard	60.5	Free	20		62.5	Free	20		65.5	Free	20	-
Tarent									65.6	S 1	-	-													

== AUFSTIEGE ==

STATION	Wind in m/s.	Seehöhe	Zeit	Boden	200	500	1000	1500	2000	2500	3000	3500	4000	4500	5000	Bemerkungen	
							Gestern abend.										Sicht bis 1 km
Sarient		7p.		NE 1		NE 13	NE 12	NE 10								" " 20 "	
Ajaccio		7p.				ESE 2	S 9	SSW 11									
Perpignan		7p.		NNW 1		SSW 13	WNW 9	WSW 9	WSW 12	A. m.	A. m.						
Messina		7p.		S 1		S 3	S 3	SW 1	SW 1								
							Heute morgen.										
Lindenberg		7.4		SW 3	SSW 4	SW										Sicht bis 2 km	
Talouville		6.4		NNW 3		NNW 5	NNE 6	NNE 7								" " 20 km	
Malta		8.4		SSW 3		NW 12	SW 17		SW 17	SW						" " 20 km	
Ajaccio		6.4		NW 1		SE 2	SE 6	S 7	SE 8	A. m.							
Compiègne		6.4				ENE 5	ENE 12	E 15									
Helbingfors		8.4		W 3		W 3	W 3									Sicht bis 10 km.	
Dankelau		8.4				SW 3	SW 6	SSW 10	SSW 21								

SCHIFFSMELDUNGEN

Datum	Zeit	Breite	Länge	Luft- v. Gr. druck	Wind	Wetter	Temp. Luft-Wasser	W	Sichtweite in km	Wolken	See	Dünung aus	Datum	Zeit	Breite	Länge	Luft- v. Gr. druck	Wind	Wetter	Temp. Luft-Wasser	W	Sichtweite in km	Wolken	See	Dünung aus			
26. Okt	8.4	58° 0'	50° 0'	768.3	SSW 3	50	4.5	7.2	5	20	7/10. S. 2/10. NW	0	26. Okt	8.4	44° 5'	32° 4'	779.8	N 4	11	10.6	11.1	1	50	7/10. a. au	0	NE		
"	8.4	52° 0'	22° 3'		SW 1	11	4.2	7.8	1	80	7/10. NW	1	"	8.4	20	23° 5'	27° 4'	771.1	N 7	11	6.7	7.8	8	50	7/10. ca.	9	NW	
"	8.4	60° 8'	24° 0'	58.6	NW 5	12	5.6	9.3	5	60	7/10. NW	0	"	8.4	20	51.3	12° 1'	56.8	WNW 4	12	8.2	10.6	5	0.05	7/10. NW	6	NW	
"	2p	58° 8'	39° 4'	55.3	NW 3	10	6.0	10.4	1	250	7/10. NW	0	"	2p	58° 4'	36° 8'	56.8	NNW 2	11	6.1	7.8	5	50	7/10. NW	7	NW		
"	2p	58° 0'	61° 2'	54.1	SSW 3	19	5.0	7.2	3	20	7/10. SSW	0	"	2p	58° 5'	27° 2'	57.2	NNW 5	14	7.8	7.4	8	20	7/10. NW	7	NW		
"	2p	58° 4'	34° 0'	54.6	NNW 4	11	4.0	7.0	7	30	7/10. SSW	1	"	2p	58° 7'	30° 0'	56.7	NNW 7	11	5.8	7.0	1	20	7/10. NW	7	NW		
"	2p	61° 1'	15° 0'	52.3	ENE 5	30	6.2	8.9	7	20	7/10. S. 2/10. NW	1	"	2p	61° 1'	15° 0'	52.3	ENE 5	30	6.2	8.9	7	20	7/10. S. 2/10. NW	1	NW		
"	2p	45° 2'	34° 0'	77.1	N 8	11	12.2	15.2	1	50	7/10. ca.	2	"	2p	45° 2'	34° 0'	77.1	N 8	11	12.2	15.2	1	50	7/10. ca.	2	NE		
"	2p	54° 0'	24° 2'	65.8	WNW 5	34	6.7	7.8	4	50	7/10. NW	2	"	2p	54° 0'	24° 2'	65.8	WNW 5	34	6.7	7.8	4	50	7/10. NW	2	NW		
"	2p	54° 3'	22° 0'	55.1	WNW 9	29	6.7	7.4	1	20	7/10. a. m.	2	"	2p	54° 3'	22° 0'	55.1	WNW 9	29	6.7	7.4	1	20	7/10. a. m.	2	NW		
"	7p	54° 0'	30° 0'	68.1	NW 5	38	6.1	7.2	5	50	7/10. NW	2	"	7p	54° 0'	30° 0'	68.1	NW 5	38	6.1	7.2	5	50	7/10. NW	2	NW		
"	7p	55° 0'	30° 0'	65.1	NW 5	34	5.5	8.6	5	50	7/10. NW	2	"	7p	55° 0'	30° 0'	65.1	NW 5	34	5.5	8.6	5	50	7/10. NW	2	NW		
"	7p	55° 7'	31° 7'	74.1	NW 6	35	7.5	7.7	4	50	7/10. NW	2	"	7p	55° 7'	31° 7'	74.1	NW 6	35	7.5	7.7	4	50	7/10. NW	2	NW		
"	2p	54° 3'	28° 2'	71.8	NW 5	36	8.4	7.0	5	50	7/10. NW	2	"	2p	54° 3'	28° 2'	71.8	NW 5	36	8.4	7.0	5	50	7/10. NW	2	NW		
"	2p	57° 2'	44° 3'	80.2	SE 2	10				3	250	7/10. ca. NW	1	"	2p	57° 2'	44° 3'	80.2	SE 2	10				3	250	7/10. ca. NW	1	NW