WETTERBERICHT
DER
DEUTSCHEN SEEWARTE

JAHRGANG 48 **Nr.** 339 — Mittwoch, 5. Dezember **1923**

Mitteleuropäische Zeit — **Luftdruck** reduziert auf 0° Temperatur, N—Meeresspiegel, Schwere in 45° Breite —**Temperatur** in Graden Celsius—**Windst.** nach Beaufortskala (12 = Orkan) —**Wetter:** 00 bis 09 wolkenlos bis halb bedeckt, 10-19 halb bis ganz bedeckt, 20-29 Dunst oder Nebel, 30-39 Schauer, 40-49 Rieselregen, 50-59 sonstiger Regen, 60-69 Schnee, 70-79 Regen und Schnee gemischt, 80-89 Graupeln oder Hagel, 90-99 Gewitter — **W** = Witterungsverlauf seit der letzten Beobachtung: 0 = wolkenlos bis halb bedeckt, 1 = wolkig, 2 = anhaltend ganz bedeckt, 3 = Dunst oder Nebel, 4 = dichter Nebel, 5 = Schauer, 6 = Regen oder Rieselregen, 7 = Schnee, 8 = Graupeln oder Hagel, 9 = Gewitter —**Relative Feuchtigkeit:** 0 = 95-100%, 9 = 90-94%, 8 = 80-89%, 7 = 70-79%, 6 = 60-69%, 5 = 50-59%, 4 = 40-49%, 3 = 30-39%, 2 = 20-29%, 1 = 10-19%.

NACHMITTAG UND ABEND DES VORTAGES

NACHMITTAG 2 UHR

DEUTSCHE STATIONEN	Luftdruck	Wind	Wetter	Temp.	Luftdruck Char. u. Änd.	W	Sichtweite in Km	Wolken	Rel. Feucht.	See
Borkum	752.4	SSE 4	00	2	−1.0	3	1	ci-cu	9	
Helgoland	–	S 5	bed.							4
Keitum	52.2	S 4	15	1	0	2	10	10/10 str.	9	
Bremen										
Hamburg	54.4	Stille	27	3	−1.0	3	1	Nebel	8	
*Kiel	52.0	SSW 3	"	1	−0.5	1	–	10/10 str.	0	
*Warnemünde										
Swinemünde	57.1	SSE 2	29	1	−0.5	3	0.5	Nebel	0	
Rügenwaldermünde										
Danzig	59.0	S 1	29	1	−1.0	4	4	8/10 {1/10 ci 7/10 cu}	8	
Königsberg										
Memel										
*Aachen	52.8	SW 5	02	4	−1.5	0	50	5/10 ci-str.	6	
Löningen										
Magdeburg	56.2	SSW 3	01	6	−1.0	0	10	1/10 a-str.	7	
*Dresden	58.1	SSE 2	26	1	−0.5	7	0.2	Nebel	0	
Karlsruhe										
Grünberg i/Schl.										
Breslau	58.5	SSE 2	27	1	−1.0	3	1	Nebel	9	
Frankfurt a/M.	57.0	SW 1	25	4	−1.0	4	4	8/10 {1/10 ci 7/10 cu}	8	
Friedrichshafen										
*Bamberg										
Fürth										
München	58.6	Stille	00	2	+1.5	0	20	8/10 {[illegible] [illegible]}	9	
Strassburg	55.1	S 1	00	7	−1.5	0	10	7/10 {str-cu}		
Posen	55.4	SSE 1	29	1	0	4	1	Nebel	7	
*Kahler Asten 852										
*Brocken 1148										
Fichtelberg 1213	651.1	WNW 1	15	−4	+1.0	7	2	10/10 cu	0	
*Schneekoppe 1603										
*Zugspitze 2964										

(Bergstationen: Seehöhe)

ABEND 7 UHR

DEUTSCHE STATIONEN	Luftdruck	Wind	Wetter	Temp.	Luftdruck Char. u. Änd.	W	Sichtweite in km	Wolken	Rel. Feucht.	Niederschlag	Max	See
Borkum	751.1	SSE 4	05	1	+0.5	0	4	5/10 cu-ni	8	0	–	2
Helgoland		S 5	bed.									
Keitum	52.7	S 4	01	1	−0.5	2	4	wolkenlos	9	0	2	
Bremen	52.0	SE 3	00	1	−1.0	1	10	"	9	0	3	
Hamburg	53.6	SE 2	20	1	−1.0	3	4	10/10 str.	9	0	2	
*Kiel	45.1	SSE 2	00	1	−0.5	1	–	wolkenlos	0	0	1	
*Warnemünde	55.3	Stille	01	0	0	0	10	"	8	0	0	
Swinemünde	56.4	S 1	25	0	0	3	1	Nebel	0	0	3	
Rügenwaldermünde	57.3	SSE 2	bed.	1	0							1
Danzig												
Königsberg	58.6	Stille	16	0	0	6	–	10/10 str.	0	1	2	
Memel	59.0	SSW 2	27	1	−0.5	4	0.2	10/10 ni	0	0	–	2
*Aachen	49.5	SW 5	52	2	−1.0	1	20	10/10 ni	9	3	6	
Löningen	51.7	S 1	00	1	−2.0	0	>50	wolkenlos	8	0	3	
Magdeburg	55.5	SSE 2	01	0	−1.0	0	2	wolkenlos	9	0	5	
*Dresden	57.3	SSE 3	26	−0	−0.5	1	1	4/10 a-str.	9	1	2	
Karlsruhe	53.4	SE 2	12	3	−2.0	0	10	9/10 str.	8	0	8	
Grünberg i/Schl.	57.7	S 2	11	1	0	2	4	10/10 a-str.	9	0	2	
Breslau	58.0	SE 1	11	0	−0.5	3	4	10/10 str.	0	0	1	
Frankfurt a/M.	53.8	SE 2	00	2	−1.5	–	–	wolkenlos	7	0	4	
Friedrichshafen	56.1	SE 2	02	1	−1.0	0	50	5/10 str-cu	5	0	3	
*Bamberg	56.6	S 6	01	−0	−1.0	1	20	2/10 a-str.	5	0	4	
Fürth												
München	58.2	SSE 2	20	−2	−0.5	3	1	2/10 a-str.	0	0	3	
Strassburg												
Posen	58.3	S 1	25	1	0	3	4	10/10 str.	8	0	1	
*Kahler Asten 852												
*Brocken 1148	653.3	SSW 6	27	−5	−0.5	4	0.2	Nebel	0	0	−4	
Fichtelberg 1213	650.1	W 2	21	−6	−1.0	4	0.2	Nebel	0	2	−4	
*Schneekoppe 1603												
*Zugspitze 2964	518.6	W 5	02	−14	−0.5	1	>50	4/10 {2/10 ci-str. 2/10 str.}	8	1	−7	

*) Es beobachten statt um 2p und 7p: Kiel und Warnemünde um 8p, Aachen um 2¹⁴p, Dresden um 2⁰⁵p und 7⁰⁵p, Bamberg um 9¹⁷p, K'Asten 2³⁰p, Brocken 2¹⁵p, Schneekoppe 9⁰³p, Zugspitze 2¹⁶p, 9¹⁶p — Luftdruck der Bergstationen nicht auf Schwere und N-Meeresspiegel reduziert.

KÜSTENSTATIONEN UND FEUERSCHIFFE

NACHMITTAG und ABEND des VORTAGES

List	2p SSE 3-4, bedeckt, Nebel, See mäßig bewegt 7p SSE 2-3 " stark diesig See ruhig
Bülk	2p 752.7 SSW 2 Wetter 29 Temp. 1° 7p 751.9 S 2 " " 2°
Arkona	2p Süd 2, bedeckt, See 2
Aussenjade	
Marienleuchte	2p 755.5 S 1 Wetter 26 Temp. 3°
Borkumriff	2p 752.7 SSW 4 Wetter 23 Temp. 3 W-T 6° 10/10 ni 7p 749.6 S 5 " " 4° " 6 See 4
Amrumbank	2p SSW 4 bedeckt, See 3 L/W −T [illegible] 7p SSE " See 3 L/W −T [illegible]
Adlergrund	5p S 2 bedeckt See ruhig, Sichtw. 10 km L/W −T [illegible] 7p S 2 bedeckt, See ruhig, Sichtw. 10 km
Borkum	5p 750.6 NE 4 Wetter 24 Temp. 1

HEUTE MORGEN

List	8a S 4 bedeckt, etwas diesig, See mäßig bewegt
Bülk	
Arkona	8a SE 2, bedeckt, See leicht bewegt
Aussenjade	
Marienleuchte	8a 750.9 SSE 7 Wetter 21 Temp. 2°
Borkumriff	8a 741.5 SSE 4 " " 3° W-T 6°
Amrumbank	8a E 4, bewölkt, See 3° L/W −T [illegible]
Adlergrund	8a SSE 2 bedeckt, See ruhig, Sichtw. 5 km L/W −T [illegible]
Borkum	

HEUTE MORGEN 8 UHR

DEUTSCHE STATIONEN	Luftdruck	Wind	Wetter	Temp.	Luftdruck Char. u. Änd.	W	Sichtweite in Km	Wolken	Rel. Feucht. %	Niederschlag	Min.	See
Borkum	747.6	ESE 2	21	2	0	0	20	10/10 a-str.	9	–	7	
W'haven	45.0	SE 3	12	1	−0.5	1	2	10/10 str.	9	0	0	
Helgoland	46.5	SSE 5	bed.	3								4
Keitum	49.6	SE 2	25	1	0	2	4	10/10 str.	9	0	0	
Bremen	48.1	SE 3	27	1	0	1	2	10/10 str.	0	0	0	
Hamburg	50.0	E 3	29	0	0	7	1	Nebel	9	0.1	−1	
Gr. Borstel	–	ESE 2	Dunst	−0						0	−2	
Kiel	51.4	SE 3	11	−0	−0.5	2	–	10/10 str.	9	0	1	
Warnemünde	51.7	SE 1	11	−1	−1.0	1	1	10/10 ni	0	0	1	1
Swinemünde	53.8	SSE 3	21	0	−0.5	3	1	Nebel	0	0	−1	
Rügenwaldermünde	55.3	SE 2	bedeckt	1	+0.8	1			9	[illegible]	0	0
Danzig	57.5	SSE 2	61	0	0	7	2	10/10 ni	0	0.2	−0	
Königsberg	57.6	SSE 1	16	0	0	6	2	10/10 str.	0	0.1	−0	
Memel	48.8	S 2	27	1	0	4	0.2	10/10 ni	0	0		1
Aachen	47.0	SW 4	12	4	+0.5	6	20	10/10 {9/10 str-cu 1/10 str.}	9	3	0	
Löningen	47.4	SE 1	11	1	−2.0	2	>50	10/10 ni	9	0	−0	
Magdeburg	50.5	ESE 2	11	0	−0.5	0	4	10/10 {6/10 str-cu 4/10 str}	8	0	−1	
*Dresden	51.9	SE [illegible]	10	−0	−1.0	1	10	8/10 {3/10 a-str 5/10 str-cu}	9	0	−2	
Grünberg i/Schl.	54.3	SE 3	27	−1	0	4	0.5	Nebel	0	0	−2	
Breslau	54.7	SSE 2	29	−1	−0.5	7	0.2	Nebel	0	0.4	−2	
Frankfurt a/M.	49.1	Stille	27	3	0	6	0.2	"	0	4	1	
*Karlsruhe	49.4	Stille	51	3	−1.0	6	10	10/10 ni	0	4	0	
Friedrichshafen	52.5	NE 2	11	2	0	6	4	10/10 ni	9	2	1	
Bamberg	51.5	S 3	71	1	0	7	4	10/10 ni	9	0.2	−2	
Fürth												
München	52.8	SE 1	12	1	−0.5	2	>50	9/10 {2/10 a-str 7/10 str-cu}	0	0.2	−3	
Strassburg	49.6	W 1	00	5	+1.0	7	10	8/10 {3/10 a-str 5/10 ni}				
Posen	56.0	SSE 2	27	0	−0.8	2	1	Nebel	9	–	−0	
Kahler Asten 852												
Brocken 1148	647.5	S 6	27	−5	0	7	0.2	Nebel	0	2	−6	
Fichtelberg 1213	645.0	S 4	21	−6	0	3	2	10/10 cu	0	0	−7	
*Schneekoppe 1603												
*Zugspitze 2964	518.2	SW 6	12	−8	0	0	10	10/10 {3/10 ci 7/10 str.}	0	0	−5	

(Bergstationen: Seehöhe)

*) Es beobachten: Dresden 8⁰⁵a, Karlsruhe 7¹⁵a, Schneekoppe 7⁰⁵a, Zugspitze 7¹⁵a. Luftdruck der Bergstationen nicht auf Schwere und N-Meeresspiegel reduziert.

Mittwoch, 5. Dezember 1923

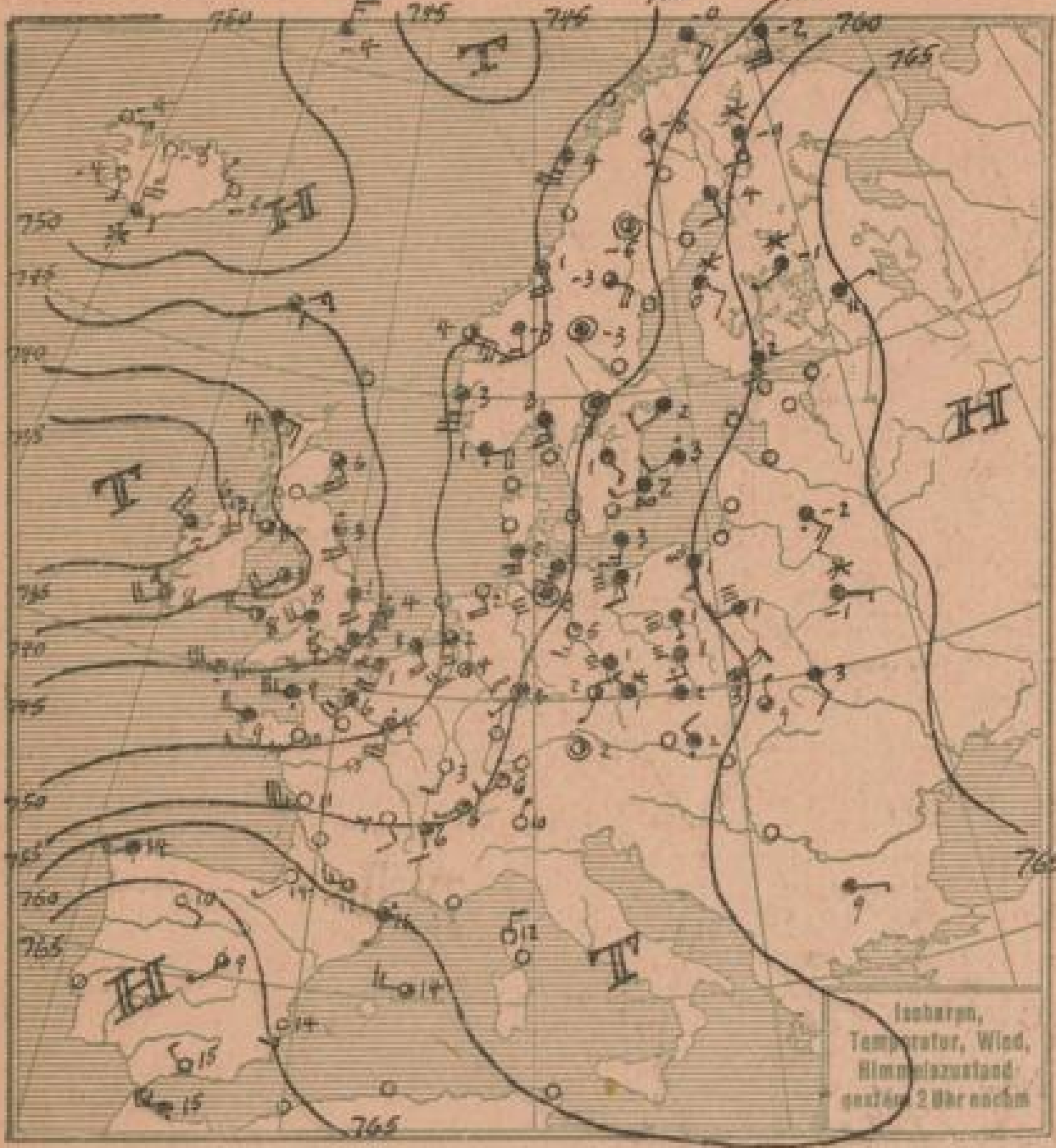
T
H
T
H
T
H
750
745
746
750
759
760
765
740
735
755
765

Isobaren, Temperatur, Wind, Himmelszustand gestern 2 Uhr nachm.

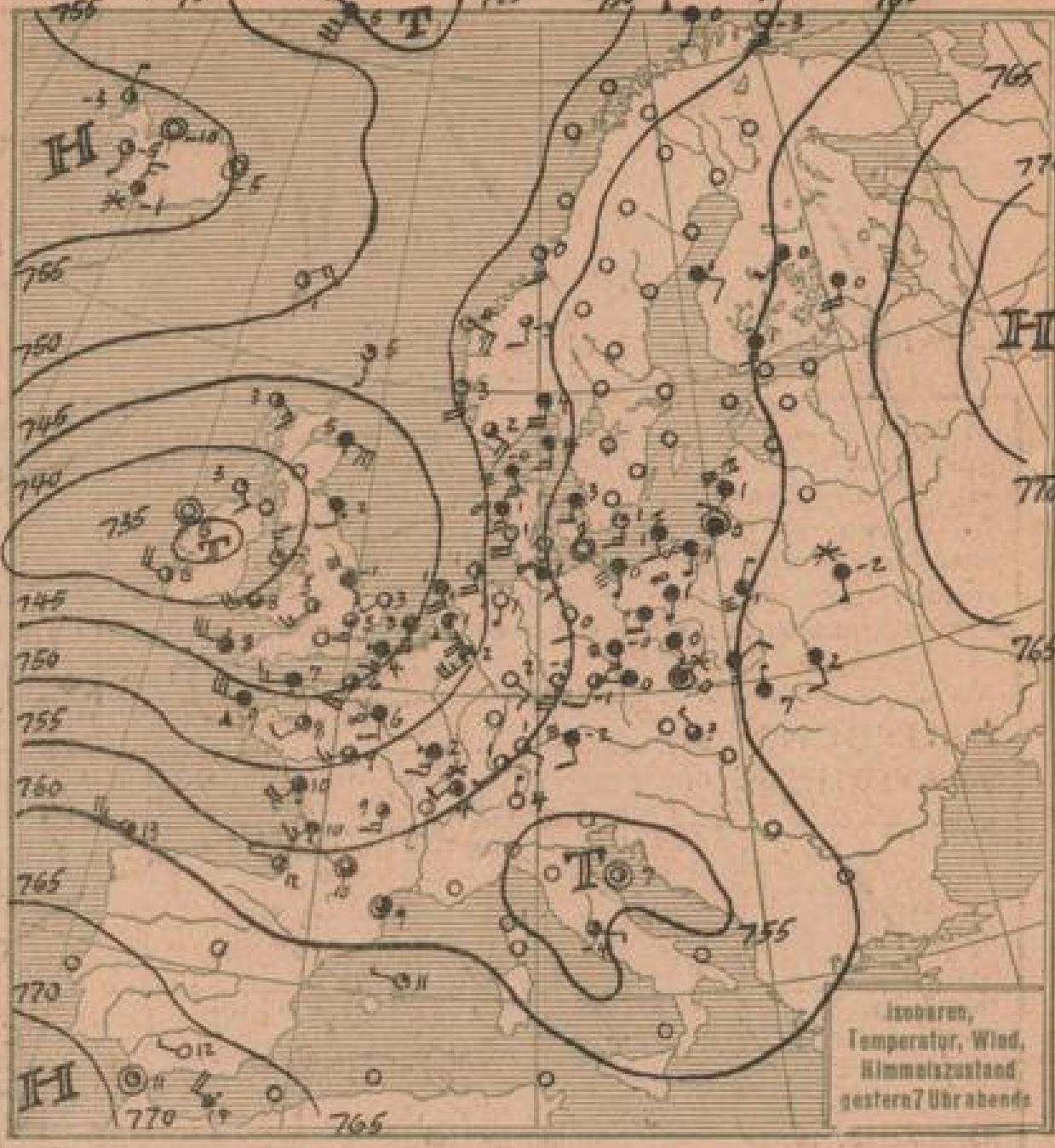
H
T
T
H
T
H
756
750
745
745
750
755
760
765
770
740
735
755
765

Isobaren, Temperatur, Wind, Himmelszustand gestern 7 Uhr abends

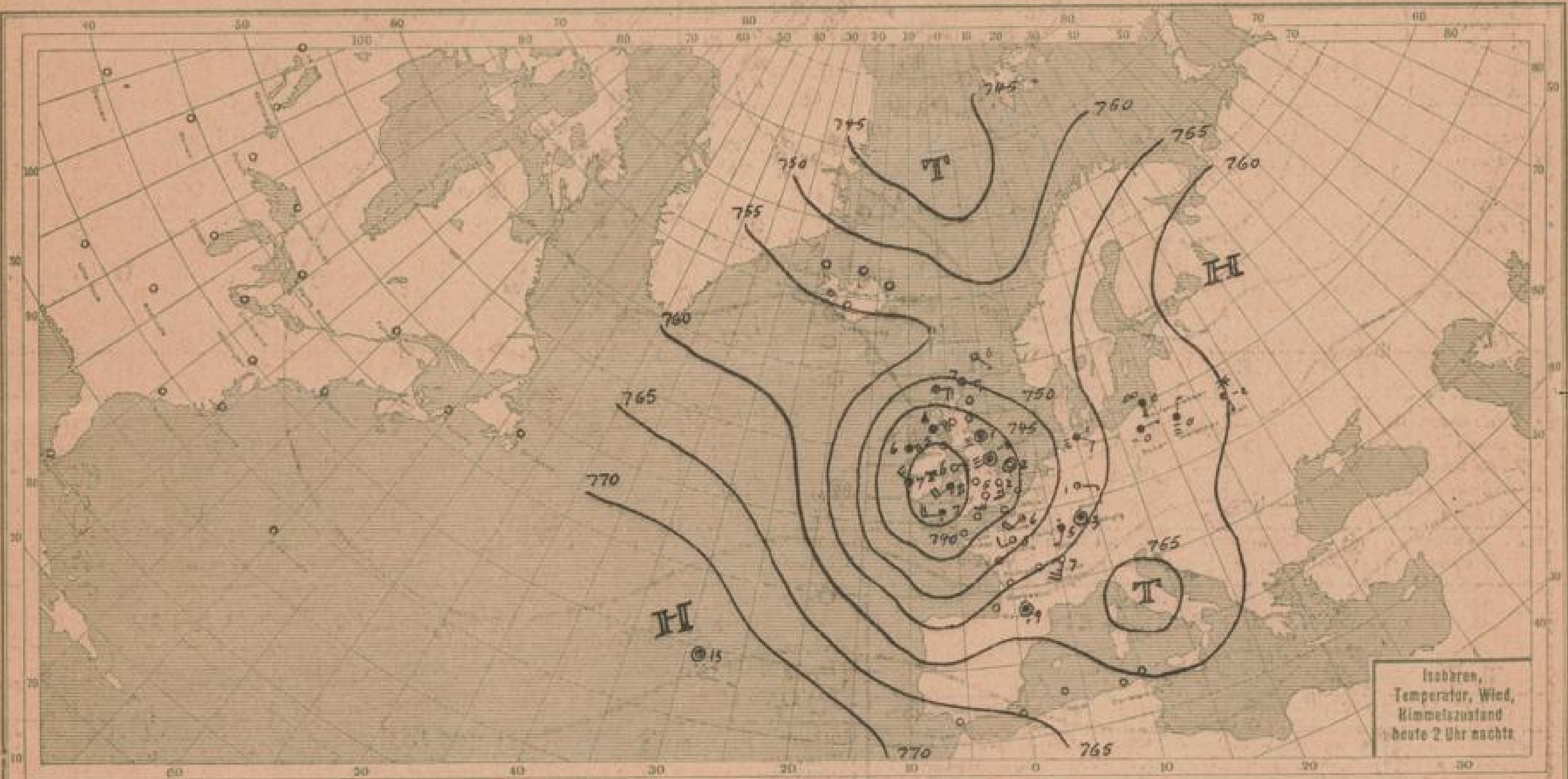
T
H
H
T
745
745
750
755
760
765
760
770
740
765
770

Isobaren, Temperatur, Wind, Himmelszustand heute 2 Uhr nachts

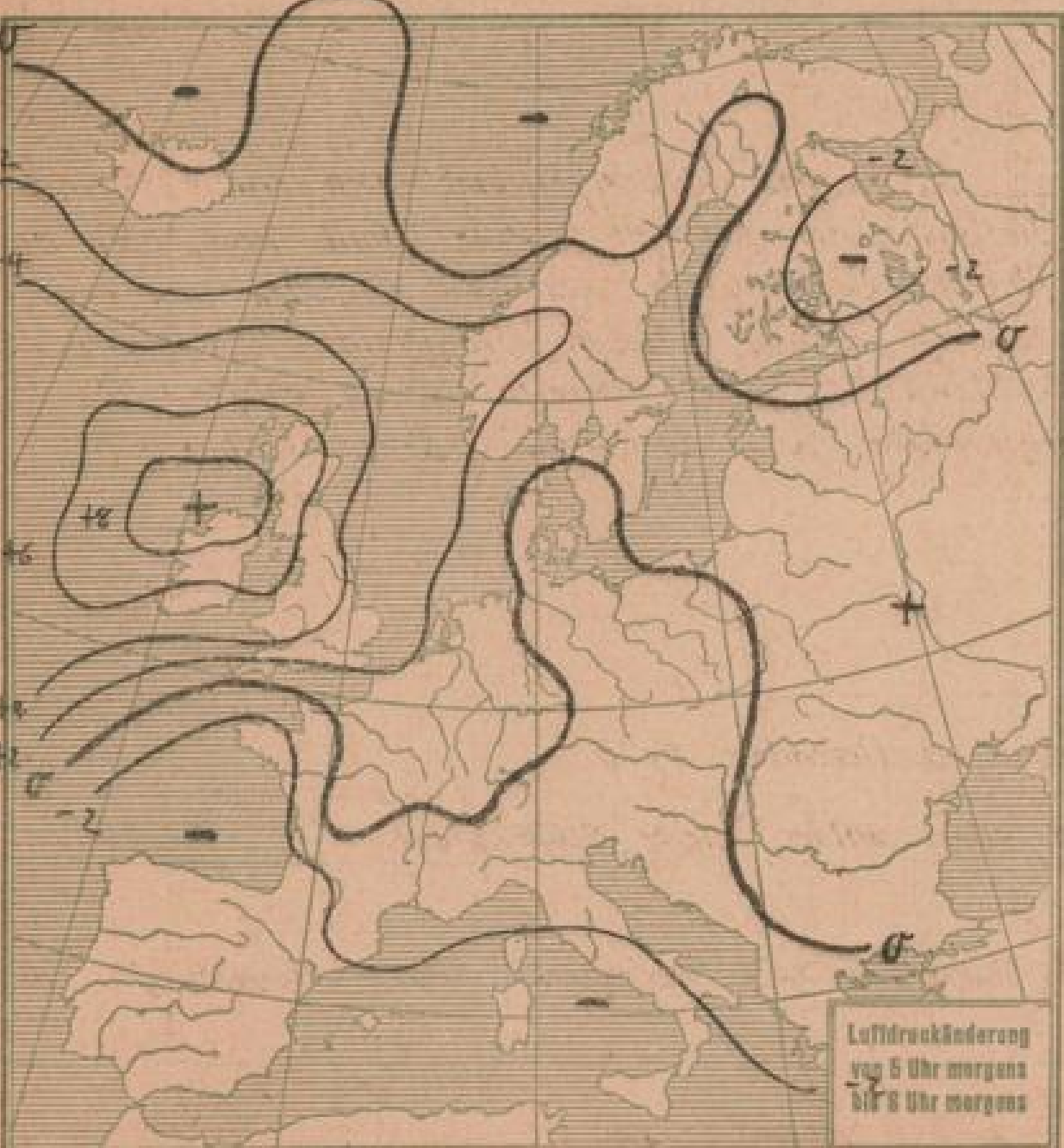

Luftdruckänderung von 5 Uhr morgens bis 8 Uhr morgens

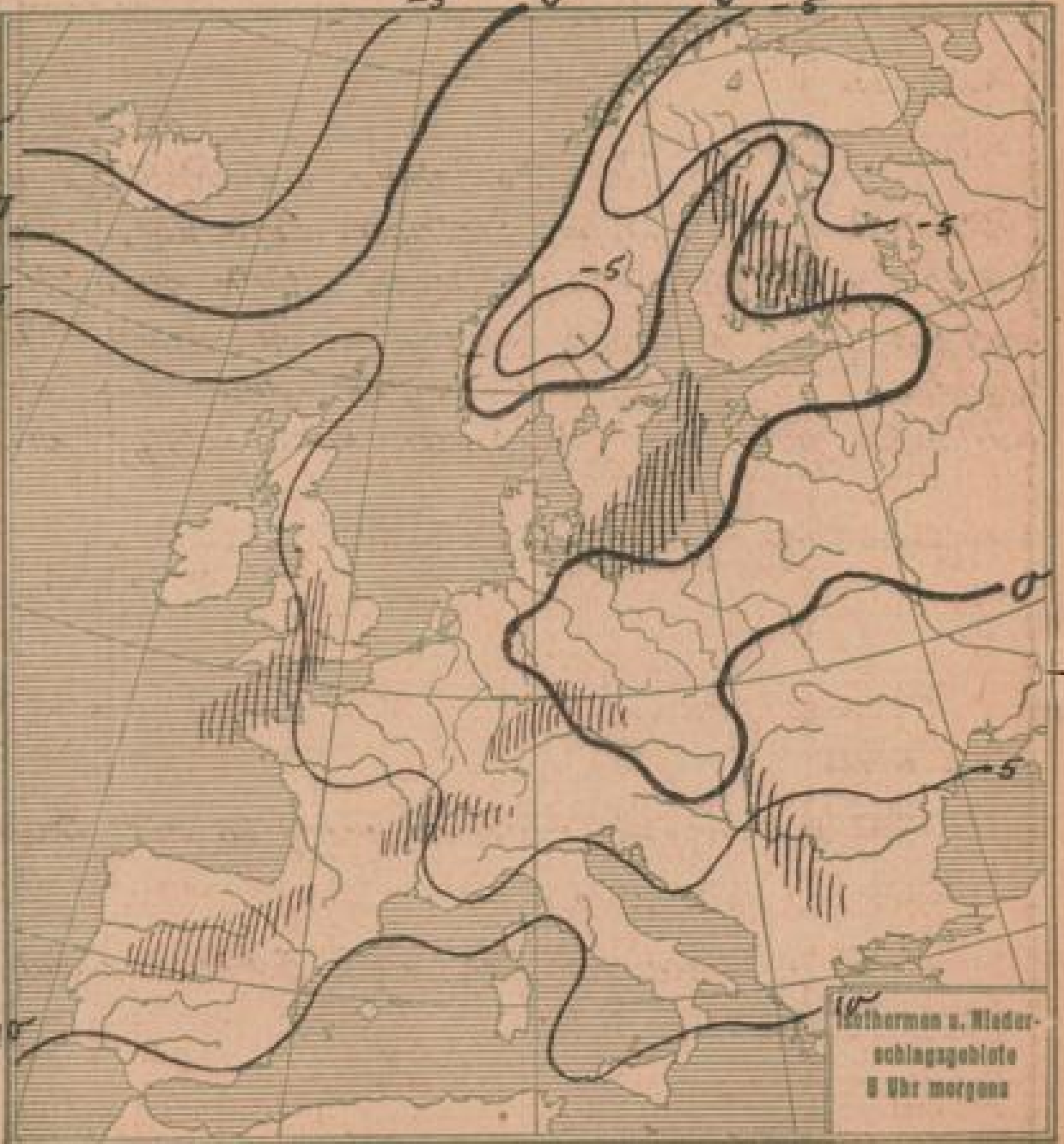
-5
0
0
-5
-5
5
-5
-5
0
-5
10
10

Isothermen u. Niederschlagsgebiete 8 Uhr morgens

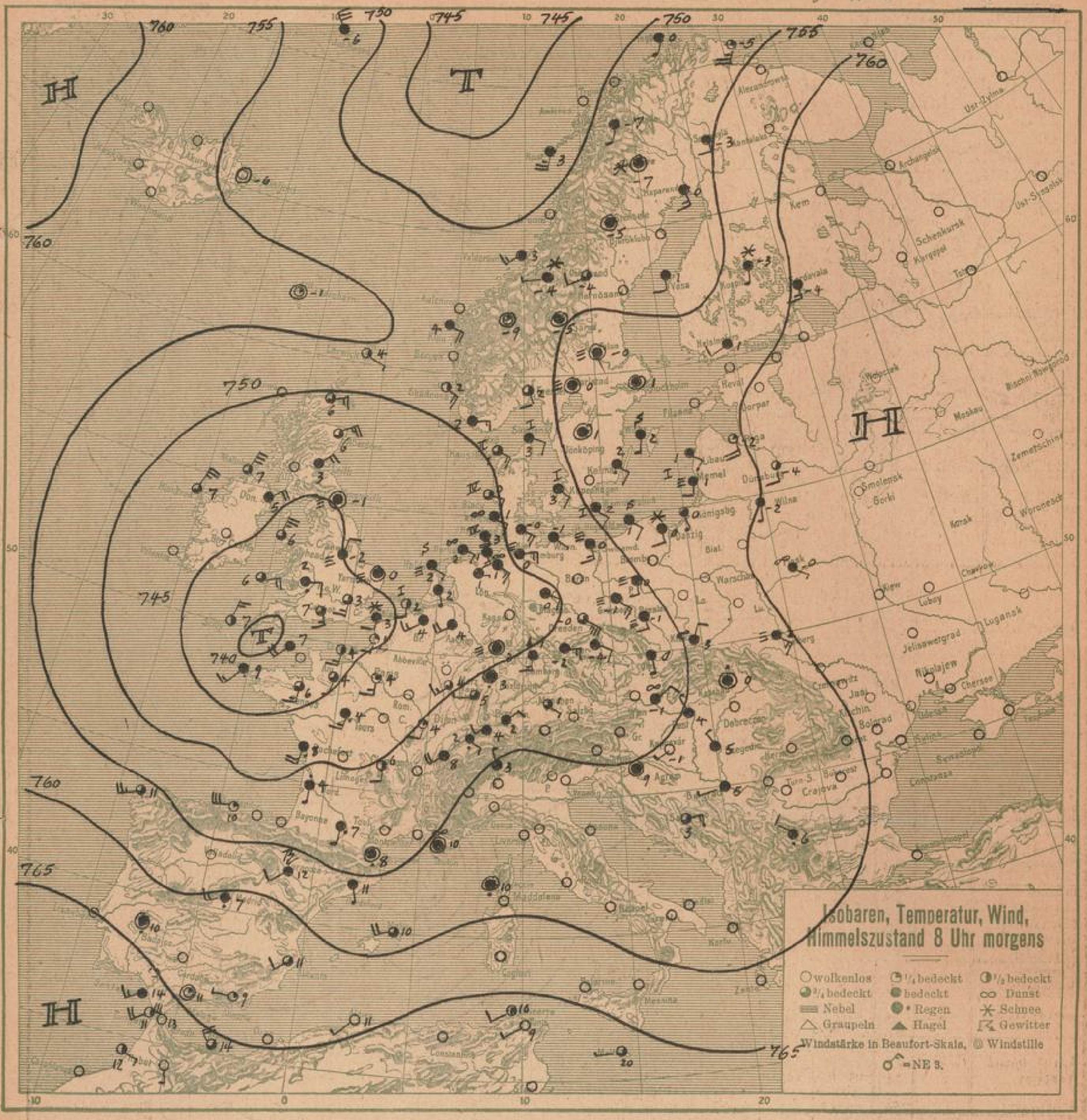
760
755
750
745
745
750
755
760
H
T
760
750
745
740
T
760
765
H
765
H
Isobaren, Temperatur, Wind, Himmelszustand 8 Uhr morgens
○ wolkenlos
◔ ¼ bedeckt
◑ ½ bedeckt
◕ ¾ bedeckt
● bedeckt
∞ Dunst
≡ Nebel
● Regen
✱ Schnee
△ Graupeln
▲ Hagel
Gewitter
Windstärke in Beaufort-Skala, ◎ Windstille
= NE 3.

ALLGEMEINE ÜBERSICHT 8 Uhr morgens: Mittwoch, 5. Dezember 1923

Mit Ausnahme von Rußland und Finnland, wo sich das Hochdruckgebiet noch erhält, herrscht über fast ganz Europa niedriger Luftdruck. Der westliche Tiefausläufer, der mit seinem Kern heute über dem westlichen Kanaleingang lagert, dürfte mangels stärkerer Temperaturunterschiede sich bald ausfüllen und nach vorübergehendem Barometeranstieg einem neuen Tiefausläufer Platz machen. Ueber Frankreich ist stärkere Erwärmung eingetreten, die langsam auch das westliche Deutschland in ihren Bereich ziehen dürfte. Der Tiefausläufer über dem Nordmeer wird infolge erneuter Energiezufuhr noch weiterhin bestehen bleiben.

WETTERAUSSICHTEN AN DER DEUTSCHEN KÜSTE für Donnerstag, 6. Dezember 1923

NORDSEE: Schwache südliche Winde, wolkig bis trüb, Dunst oder Nebel, etwas milder, leichte Niederschläge.

westl. OSTSEE Wie Nordsee.

östl. OSTSEE: (Wetterwarte Königsberg) Schwache südliche Winde, trüb, Temperatur nahe Gefrierpunkt, leichte Niederschläge.

Sturmwarnungen:

Hamburg, Deutsche Seewarte. Kapelle. ABT. III.

Blaudruck von Hammerich & L

Mittwoch, 5. Dezember

1923 Nr. 339

NACH AUFZEICHNUNGEN DER REGISTRIERAPPARATE ZU HAMBURG SEIT GESTERN 8 UHR MORGENS (M.E.Z.)

STUNDE		9	10	11	12m	1	2	3	4	5	6	7	8	9	10	11	12n	1	2	3	4	5	6	7	8
Thermograph		1.0	1.2	1.5	1.9	2.3	2.8	2.8	2.0	1.2	0.6	0.8	1.0	1.0	1.0	0.6	0.2	−0.1	−0.4	−0.7	−0.8	−0.7	−0.3	0.1	0.4
Barograph		52.0	52.0	51.6	51.4	51.3	51.1	50.9	50.8	50.6	50.3	50.1	49.7	49.5	49.0	48.7	48.3	48.0	47.6	47.0	46.6	46.1	46.1	46.1	46
Anemograph	Richtung	ESE	Stille	Stille	SE	SE	SSE	SSE	SE	ESE	ESE	SE	ESE	ESE	ESE	ESE	ESE	ESE	ESE	E	E	E	E	E	E
	m.p.S.	3.5	3.5	3.5	2.0	3.1	3.4	3.6	4.0	3.2	3.1	4.0	5.2	4.1	3.6	3.9	4.2	4.8	4.1	4.5	5.1	5.0	4.9	4.8	4.5
Sonnenscheindauer in Min.																									

STATION	Gestern nachm. 2 Uhr				Gestern abend 7 Uhr				Heute morgen 8 Uhr			
	Luftdruck	Wind	Sichtweite in km	See	Luftdruck	Wind	Sichtweite in km	See	Luftdruck	Wind	Sichtweite in km	See
Wien	7											
Zürich	60.0	SW 2	20		55.0	SW 1	10		54.9	SW 2	20	-
Helder					49.4	SSE 4	0.2	2	49.2	SE 1	0.2	
Vlissingen	49.4	SE 4	10		46.7	S 5	4	3	45.7	S 2	10	
Kopenhagen					56.7	S 2	10	1	54.8	SE 2	4	1
Skagen					53.2	S 3	4	2	54.4	ESE 2	10	1
Hanstholm					52.1	SSE 3		2	53.2	SE 3	4	2
Haparanda	57.6	SSE 2	50	-					53.8	SSE 3	4	5
Hernösand					56.1	Stille	20	1				
Stockholm	55.7	SW 2	1	-	56.4	S 2	2	0	57.0	Stille	2	0
Wisby	56.8	SW 2	20	-	57.4	S 2	-	1	57.4	S 1	10	0
Jrgö	52.1	SE 3	50	-	50.8	SSW 1	20	0	51.0	SSW 1	> 50	-
Väderösund	50.6	SSE 4	> 50	-	51.0	SSE 3	> 50	1	51.6	SW 3	50	1
Utsire	49.9	S 5	> 60	-	50.1	SSE 5	> 50	4	53.6	SSE 3	50	3
Helsingfors	69.7	SSE 3	2		60.1	S 3	2	-	57.9	SW 2	4	-
Reval												
Pinsk	63.6	ESE 1	4		61.5	S 1	2	-	61.9	SE 1	2	-
Prag	58.9	NW 1	2		58.4	W 1	2		54.8	ESE 2	20	-
Budapest									56.9	NW 1	-	
Belgrad									59.1	W 1	4	-
Tarent												

STATION	Gestern nachm. 2 Uhr				Gestern abend 7 Uhr				Heute morgen 8 Uhr			
	Luftdruck	Wind	Sichtweite in km	See	Luftdruck	Wind	Sichtweite in km	See	Luftdruck	Wind	Sichtweite in km	See
Venedig	7											
La Coruña	61.0	WSW 4			60.0	W 5	-	-	56.8	SW 5		
Malta					62.2	WNW 2	50	-	67.3	W 1	20	-
Rochefort	49.8	WSW 2	10	-	51.1	SW 4	4		48.7	SSW 4	20	-
Bayonne	59.6	SW 1	-	-	56.9	W 1	50					
Dijon	57.6	SSW 2	20	-	53.7	SSW 3	10		50.9	SSW 2	20	-
Calais	45.5	SSW 4	2	-	43.5	SSW 3	1		44.6	SSW 2	10	-
Brest	48.5	W 4	50	-	47.3	W 6	10		41.1	SW 3	50	-
Paris	49.6	S 5	4	-	47.1	S 2	20		47.4	S 3	4	-
Toulon												
Lerwick					48.2	S 4	20	0				
Scilly	45.0	NW 6	50	-	43.3	W 6	50	6	41.0	NNE 3	50	3
Valentia	38.3	WNW 6	50	-	36.0	W 4	20	7				
Stornoway	39.8	SE 3	20	-	41.8	SE 3	50	2				
Tynemouth	42.5	SSE 4	4	-	44.1	S 2	6	2	46.1	Stille	0.05	0
Yarmouth	46.2	S 6	10	-	43.6	SW 1	10	1	45.7	Stille	0.05	0
Holyhead	39.6	WNW 4	50	-	38.6	NNW 3	-	3	44.5	NNE 5	20	3
Calshot	44.1	WNW 4	20	-					43.2	SSE 3	50	0
Thorshavn	45.6	ENE 3	50		50.6	ENE 3	> 50		57.6	Stille	20	-
Seydisfjord	53.5	NW 2	-		54.8	Stille	-		54.0	Stille		

AUFSTIEGE

STATION Wind in m/S.	Seehöhe	Zeit	Boden	200	500	1000	1500	2000	2500	3000	3500	4000	4500	5000	Bemerkungen
							Nachträge v. 4. Dezember								
Helder	-	9a	1° 56%	⁒	1° 55%	−2° 75%	−5° 55%	−7° 45%	−10° 45%	−14° 38%	⁒	−21° 25%	⁒	−28° 25%	
							Gestern nachm. u. abend								
Lindenberg	122 m	12a	−0.1° 98% S 3	0.8° 74% SSW 4	−1.0° 78% SW-W 6	1300 −6.2° 80% SW 4	1400 −5.7° 77% SW-S 4	1800 −5.8° 43% NW 4							Sichtw. b. 2 Km
"	"	1p	S 3	300 SW-W 5	SW-W 6	SW 4	SW-S 4	SSW 4							a-str Nebel " " 2 "
Bremen	"	2p	SW 5	300 SW 5	SW-S 5	SW-S 5									str. " " 2 "
Oestersund	"	2p	⁒	SSE 6	S-E 6	S 6									str-cu, str " über 50 "
Linköping	"	2p	⁒	SW 5											
Cranwell	"	2p	SSE 7	WSW 11	WNW 9	WSW 9									ni " bis 4 "
Shotwick	"	2p	⁒	WNW 6	W 9										
Andover	"	2p	⁒	⁒	W-S 11	W 17	SW-S 16								
Calshot	"	2p	WSW 7	W-S 13	W 13	W-N 13									str-str-cu " " 20 "
Plymouth	"	2p	⁒	⁒	WSW 15	W-S 17									
Trier	"	7p	⁒	⁒	SSW 8	SSW 8									
Mainz		7p	S 3	⁒	SSW 11	SW 15									" " 4 "
Landau		7p	Stille	⁒	SW 10	SSW 16	SSW 16								a-str, ni in 100 m " " 4 "
Strassburg		7p	S 3	⁒	⁒	SSE 22	S 16	SSW 19							a-str. in 1800 m " " 10 "
Shotwick		7p	⁒	⁒	SW-W 8	WSW 9	SW 11								
Cranwell		7p	⁒	⁒	W 13	⁒	W 11	W 11	W 11						
Clermont		7p	S 5	⁒	SSE 3	ESE 3									a-str., cu ni in 800 m " 20 "
Argentau		7p	SW 2	⁒	SE 18	WSW 18	WSW 18								a-str, ni in 300 m " " 10 "
							Heute morgen								
Lindenberg	122 m	7a	ESE 6	300 SE-S 13	SE-S 12	ESE 11									
"	"	8a	−3.4° 98% ESE 6	300 −1.6° 73% S-E 15	900 −2.0° ⁒ SE-S 12	1100 −3.5° 56% NW-W 1	1400 −7.0° 56% SSE 11	1900 −6.3° 50% SSE 10	2100 −7.5° 50% SSE 10						str. " " 4 "
Schiff Maud	78° 10' N 12.9° E	8a	⁒	E-S 6	ESE 6	ESE 8	E-S 8	E-S 10	⁒	E-S 10					
Rostock		8a	−0.8° 98% ESE 6	300 −1.6° 73% S-E 15	600 1.6° 60% SE-S 16	−2.5° 63% SE-S 16									" " 4 "
Stuttgart		8a	SSW 2	⁒	SSW 7	WSW 11	1400 WSW 11								
Prag	254 m	8a	ESE 3	SE-S 7	SW-S 8	SW-S 8	SW-S 11								
Olmütz		8a	ESE 2	S-W 6	S 6										
Bizerta		8a	⁒	⁒	WSW 9	W 13	W 9	W 10							
Malta	-	8a	⁒	NW-W 6	⁒	WNW 11	WNW 10								

SCHIFFSMELDUNGEN

Datum	Zeit	Breite	Länge v. Gr.	Luftdruck	Wind	Wetter	Temp. Luft	Temp. Wasser	W	Sichtweite in Km	Wolken	See	Dünung aus
4. Dez.	2p	49.9 N	35.4 W	769.6	WNW 4	48	7.2	9.4	1	20	8/10 str-cu	7	—
"	2p	58.3 N	15.5 W	42.6	ENE 6	30	8.2	9.5	2	50	8/10 str-ni, str-cu	4	SW
"	7p	51.8 N	36.8 W	71.8	E 2	11	7.5	10.0	1	20	8/10 a-str - cu	2	N
"	2p	51.0 N	38.5 W	71.8	NE 2	12	7.0	12.0	1	30	8/10 str - cu	2	N
"	2p	49.9 N	9.6 W	43.3	WNW 7	00	8.3	9.4	5	20	8/10 cu - ni	7	W
"	7p	50.0 N	11.1 W	46.3	WNW 8	58	8.9	8.9	8	10	9/10 cu - ni	7	W
5. Dez.	2a	58.1 N	12.4 W	741.1	N 7	37	8.9	10.0	5	10	9/10 cu - ni	7	SW

Eisbericht:

Deutschland: 5 Dez. Pillau Hafen: Leichtes loses Eis, Sch. unbehindert. Königsberger Seekanal: Leichtes loses Eis, Sch. für Segler nur mit Schlepperhilfe möglich. Frisches Haff bis Königsberg: Zusammengesch. Eis, Sch. nur für starke Dampfer möglich. Frisches Haff bis Elbing: eisfrei.

Schweden 4. Dez. Fahrwasser Karlsborg und Lulea. Seegebiet Rödkallen: Sch. geschl. Angermanälv oberhalb Svanö: An Land Festeis, Schiffahrt nur für starke Dampfer möglich. Unterhalb Svanö: An Land Festeis, Schiffahrt für Segler geschlossen. Alnösundet: An Land Festeis, Sch. für Segler nur mit Schlepperh. möglich.

Finnland 4 Dez. Fahrwasser Wiborg–Trangsund: Festeis, Schiffahrt nur für starke Dampfer möglich. Fahrwasser Trangsund–Rödkallen: Eisfrei. Fahrwasser Rönnskär–Vasa: Festeis, Fahrrinne wird offen gehalten. Fahrwasser Norrskär–Vasa: Festeis, Fahrrinne w. offen geh. Schären vor Jakobstad: Festeis, Sch. nur f. Dampfer mit Eisverstärkung möglich. Fahrw. Toppila u. Kemi: Sch. hat aufgehört.

Memel: 5 Dez. Memel, See: eisfrei. Hafen leichtes loses Eis, Sch. für Segler erschwert. Seetief: Leichtes loses Eis, Schiffahrt unbehindert.