

WETTERBERICHT DER DEUTSCHEN SEEWARTE

JAHRGANG 48 Nr. 341

Freitag, 7. Dezember 1923

Mitteleuropäische Zeit — Luftdruck reduziert auf 0° Temperatur, N—Meeresspiegel, Schwere in 45° Breite — Temperatur in Grad Celsius — Windst. nach Beaufortskala (12 = Orkan) — Wetter: 00 bis 09 wolkenlos bis halb bedeckt, 10-19 halb bis ganz bedeckt, 20-29 Dunst oder Nebel, 30-39 Schauer, 40-49 Rieselregen, 50-59 sonstiger Regen, 60-69 Schnee, 70-79 Regen und Schnee gemischt, 80-89 Graupeln oder Hagel, 90-99 Gewitter — W = Witterungsverlauf seit der letzten Beobachtung: 0 = wolkenlos bis halb bedeckt, 1 = wolkig, 2 = anhaltend ganz bedeckt, 3 = Dunst oder Nebel, 4 = dichter Nebel, 5 = Schauer, 6 = Regen oder Rieselregen, 7 = Schnee, 8 = Graupeln oder Hagel, 9 = Gewitter — Relative Feuchtigkeit: 0 = 95-100%, 9 = 90-94%, 8 = 80-89%, 7 = 70-79%, 6 = 60-69%, 5 = 50-59%, 4 = 40-49%, 3 = 30-39%, 2 = 20-29%, 1 = 10-19%.

NACHMITTAG UND ABEND DES VORTAGES

DEUTSCHE STATIONEN	NACHMITTAG 2 UHR								ABEND 7 UHR													
	Luftdruck	Wind	Wetter	Temp.	Luftdruck Char. u. Änd.	W	Sichtweite in Km	Wolken	Rel. Feuchtigk.	See	Luftdruck	Wind	Wetter	Temp.	Luftdruck Char. u. Änd.	W	Sichtweite in Km	Wolken	Rel. Feuchtigk.	See		
Borkum	753.1	W	1	00	0	+0.5	0	10/10	cu - ni	8	760.0	W	1	00	4	+1.0	0	50/100	cu - ni	0	0	
Heigoland		W	2	bed.							58.7	NNE	3	00	1	+0.5	1	10/10	str - cw	9	0	
Keihum	56.9	NNE	3	11	2	+0.5	2	10/10	str	9	59.5	Stille	10	1	+1.0	3	2	10/10	str.	0	0	
Bremen											59.2	Stille	10	1	+1.0	3	2	10/10	str.	0	0	
Hamburg	56.9	Stille	10	1	2	+1.0	4	0.2	10/10	str.	9	59.2	NW	2	27	0	+1.5	3	1	Nebel	0	0
Kiel	57.0	NW	3	27	1	+1.0	3		10/10	str.	9	60.0	NW	2	11	1	+1.0	2	1	10/10	str.	9
Warnemünde	57.0	NW	3	27	1	+1.0	3		10/10	str.	9	58.0	NW	1	12	3	+1.5	2	2	10/10	str.	9
Swinemünde	55.8	SW	1	27	2	+1.0	3	0.5	Nebel	0	57.6	SW	1	15	1	+1.0	3	2	10/10	str.	0	
Rügenwaldermünde											58.0	SW	3	bed.	2	+0.9					2	
Danzig											58.4	Stille	27	1	+0.5	3	0.5	Nebel	0	0		
Königsberg											58.0	Stille	27	1	+0.5	6		10/10	str.	0	0	
Memel	58.8	SW	2	27	1	+0.5	6	2	10/10	str.	0	59.6	SW	2	27	1	+0.5	6	2	10/10	str.	0
Aachen	58.8	ENE	2	24	2		0	3	20/10	str - cw	0	60.8	NNE	1	26	1	+2.0	6	10	10/10	str.	8
Löningen											59.6	NW	1	10	0	+1.5	2	58	10/10	str.	0	
Magdeburg	57.4	NW	2	11	2	+1.0	1	4	10/10	a - str.	9	59.7	W	2	11	2	+1.5	1	2	10/10	str.	9
Dresden	56.8	SSE	2	11	5		0	1	8/10	a - str.	7	59.1	NW	2	11	2	+1.5	1	4	10/10	a - str.	9
Grünberg 1/3 Schl.											59.1	Stille	01	1	+1.0	0	2	10/10	str.	9		
Breslau	56.8	Stille	01	1	2	+0.5	6	2	10/10	str.	0	58.6	W	2	02	0	+0.5	1	4	10/10	a - str.	9
Frankfurt a/M.	56.9	ENE	1	01	7	+0.5	1	4	3/10	a - str.	7	58.2	N	1	17	1	+0.5	6	2	10/10	str.	0
Friedrichshafen											58.9	N	2	11	3	+1.5	6		10/10	str.	8	
Bamberg											57.6	NE	2	11	1	+1.5	0	4	10/10	str.	9	
Fürth											60.6	NW	2	29	0	+0.5	2	0.5	10/10	str.	0	
München	56.0	E	1	00	5	-1.0	0	20	4/10	str.	3	58.4	NNE	2	20	2	+1.5	3	1	10/10	str.	0
Strassburg	57.4	N	2	11	6		0	1	8/10	a - cw	0	58.0	Stille	01	2	+1.5	0	2	10/10	str.	0	
Posen	57.3	E	1	43	1		0	6	10/10	str.	0	58.4	E	1	21	1	-1.0	4	0.5	Nebel	0	
Kahler Asten 852	6	W	4	24		+0.3	1	10/10	str.	0	6	W	3	26		+2.0	2	1	Nebel	0		
Brocken 1148											6	NW	5	27		+1.0	4	0.5	Nebel	0		
Fichtelberg 1213	6.50.8	NW	2	10		+1.5	0	10	10/10	str.	0	6.51.3	NW	2	29		+1.5	1	0.2	10/10	str.	0
Schneekoppe 1603											5.20.0	N	4	23		+0.5	3	0.05	Nebel	0		
Zugspitze 2964	5.19.1	N	2	12		-1.1	0	0.3	10/10	str.	0											

* Es beobachten statt um 2p und 7p: Kiel und Warnemünde um 8p, Aachen um 2¹⁰p, Dresden um 2⁰⁵p und 7⁰⁵p, Bamberg um 9¹⁷p, K' Asten 2⁴⁰p, Brocken 2¹⁵p, Schneekoppe 9⁰⁸p, Zugspitze 2¹⁶p, 9¹⁶p — Luftdruck der Bergstationen nicht auf Schwere und N—Meeresspiegel reduziert.

KÜSTENSTATIONEN UND FEUERSCHIFFE

NACHMITTAG UND ABEND DES VORTAGES	
List	2p W 2.3 bedeckt, etwas düst. See leicht bewegt 7p W 2.3 1/4 "
Bulk	7p 756.7 NW 2 wasser Temp. 1°
Arkona	2p SW 2. Nebel, See leicht bewegt
Aussenjade	
Marienleuchte	
Borkumriff	2p 758.5 NNE 2 wasser Temp. 7° W-T 7° 7p 760.1 NNE 2 12 " " 6° W-T 6°
Amrumbank	2p NNE 2, heiter, See 2 W-T 6.5 7p W 2 " " " 3.3
Adlergrund	7p WNW 2 bed., See leicht bewegt, heiter Regen
Borkum	5p 759.1 N 1 wasser Temp. 4°
HEUTE MORGEN	
List	2a Stille, 1/4 bedeckt, fog. 5. d. h., See 2
Bulk	8a 760.3 Stille wasser 29 Temp. -2° 8a 760.7 NW 1 " " " -2°
Arkona	8a N heiter, bedeckt, See leicht bewegt.
Aussenjade	8a NW 2 bedeckt, fog. 1/4
Marienleuchte	8a 761.0 NW 3 wasser 27 Temp. 2° 8a 761.4 WNW 2 " " " 1°
Borkumriff	8a 762.2 WNW 4 " " " 3° W-T 6°
Amrumbank	8a SW 2, bewölkt, See 2 W-T 6.0
Adlergrund	8a NW 1 bedeckt, See ruhig, heiter, 10/10 W-T 2.0
Borkum	8a 762.8 SE 2 wasser 29 Temp. 5°

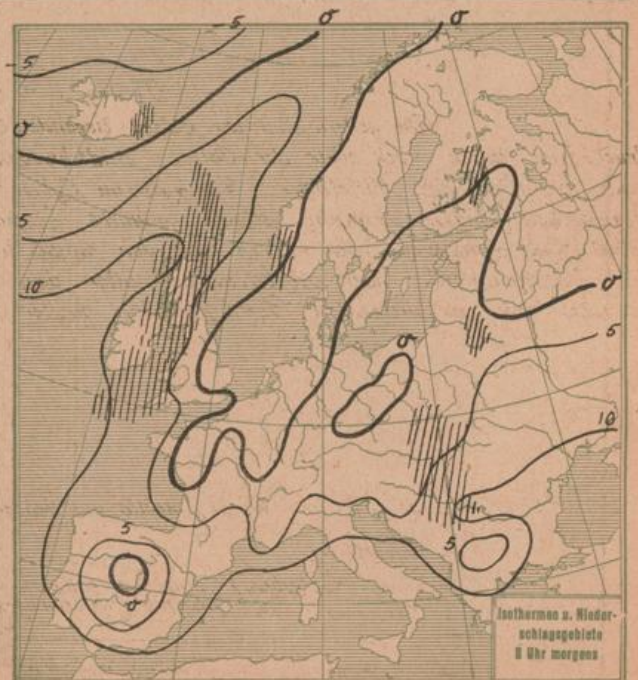
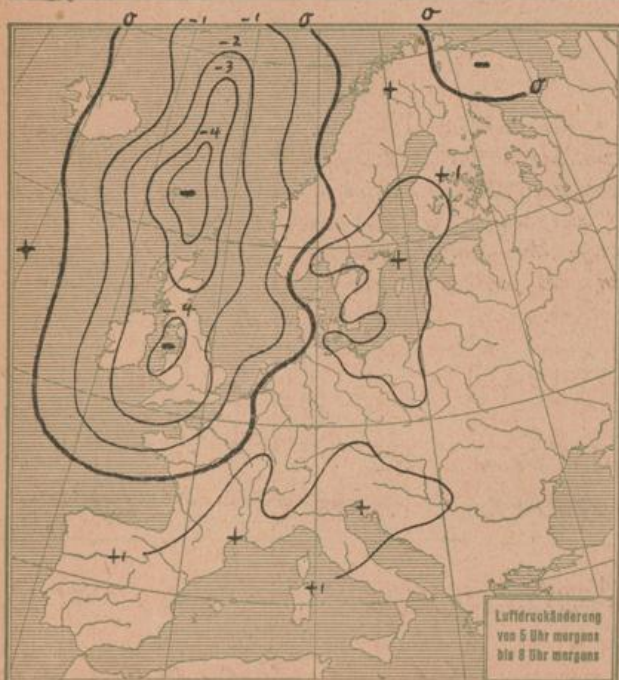
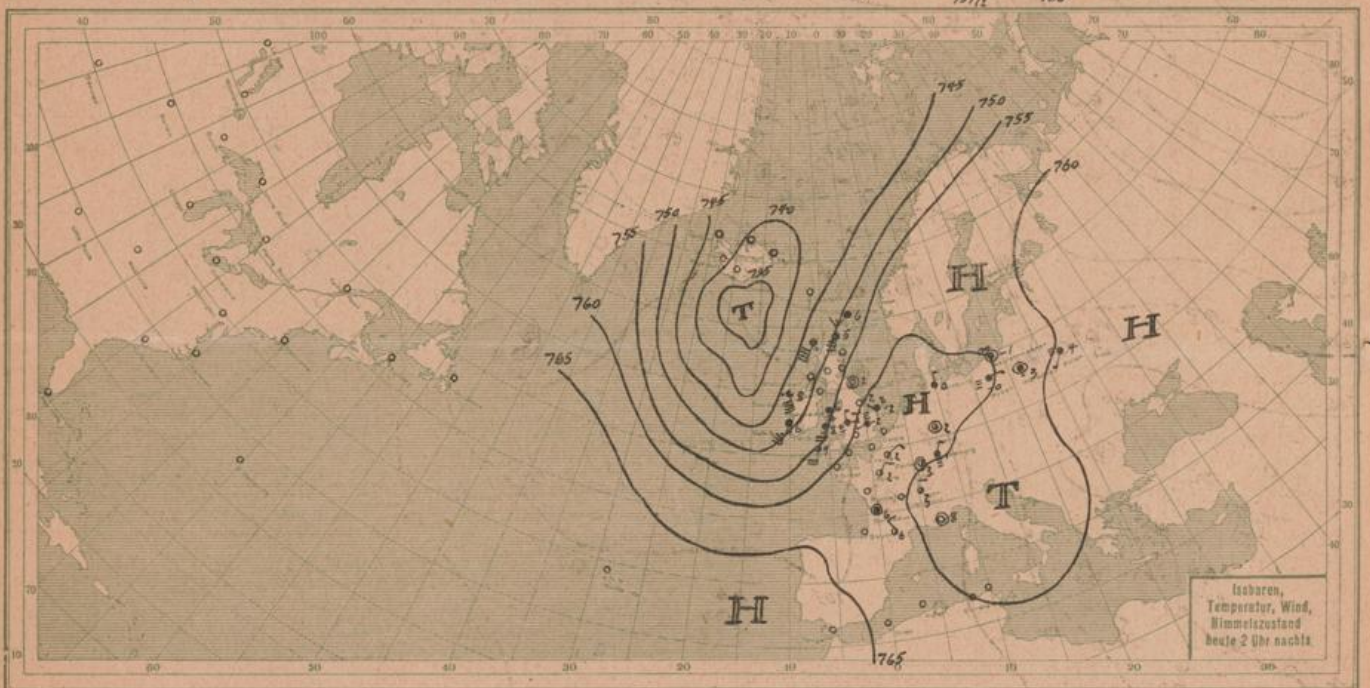
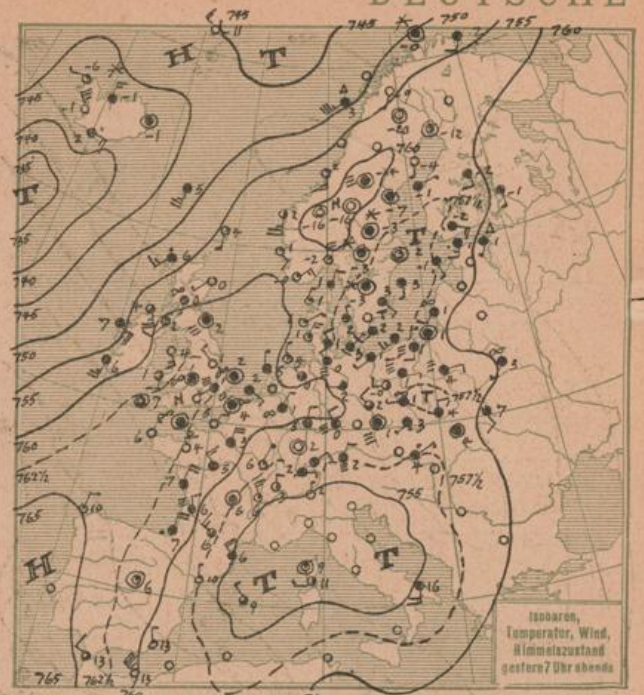
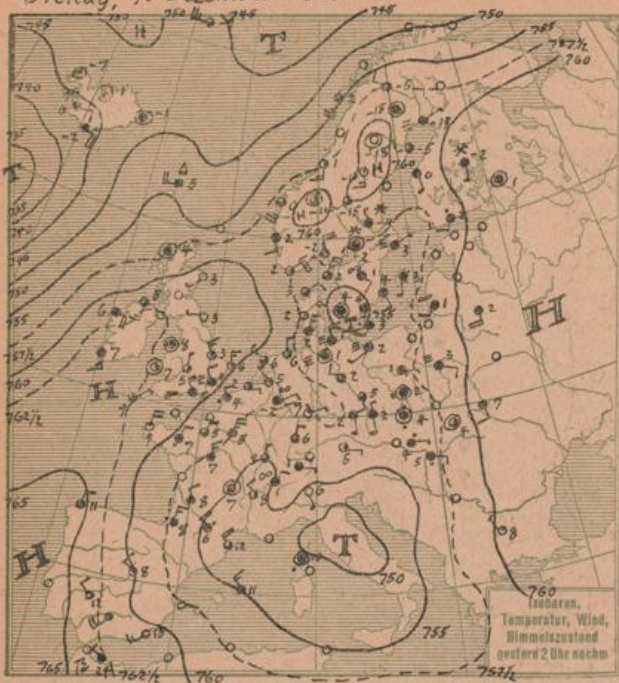
HEUTE MORGEN 8 UHR

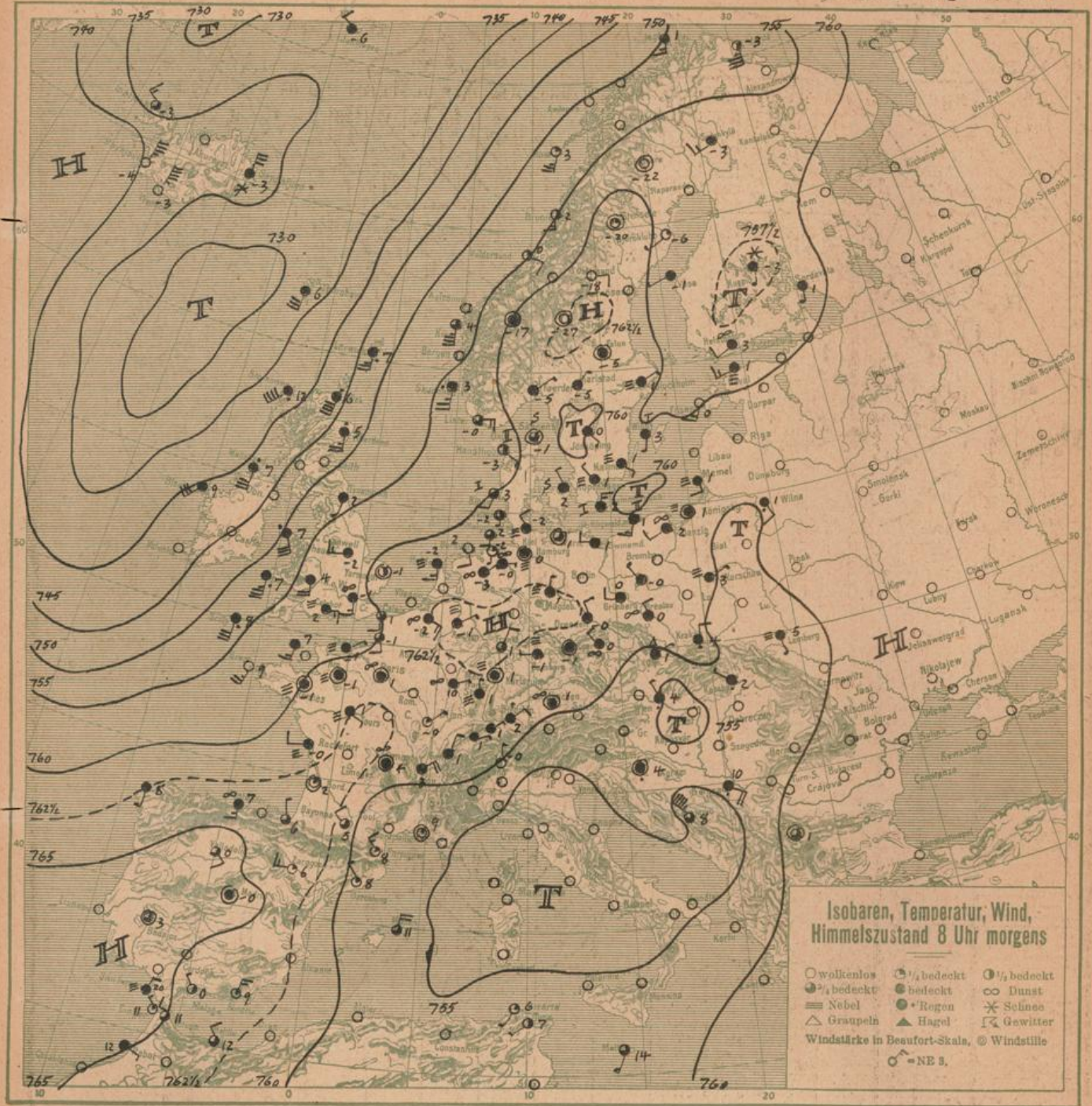
DEUTSCHE STATIONEN	Luftdruck	Wind	Wetter	Temp.	Luftdruck Char. u. Änd.	W	Sichtweite in Km	Wolken	Rel. Feuchtigk.	See
Borkum	762.2	SSE	2	01	2	+1.0	0	10/10	cu - ni	8
W'haven	62.1	S	1	00	2	+0.5	1	2	10/10	cu - ni
Heigoland	60.2	S	2	2 1/4 bed.	2					
Keihum	60.8	E	1	01	2	+0.5	1	20	10/10	str - cw
Bremen	62.0	E	1	20	0		0	4	10/10	str.
Hamburg	62.0	Stille	29	0	+0.3	2	1	Nebel	9	2
Gr. Borsiel		Stille	29	0		2	1		0	1
Kiel	62.7	NW	2	27	2	+1.0	3	0.5	Nebel	0
Warnemünde	61.8	Stille	11	1	+1.0	1	0.5	10/10	str.	9
Swinemünde	61.3	W	2	11	1	+1.5	6	2	10/10	str.
Rügenwaldermünde	60.2	SW	3	bedeckt	1	+0.9				2
Danzig	60.9	NW	2	27	2	+1.0	8	4	10/10	str.
Königsberg	60.8	Stille	27	1	+1.0	6	0.05	Nebel	0	
Memel	61.6	SSE	2	24	1	+1.0	4	0.5	10/10	str.
Aachen	62.3	ENE	1	24	-1		0	4	0.5	Nebel
Löningen	62.2	NE	1	27	-3	+1.0	4	20	10/10	str.
Magdeburg	62.5	N	1	27	1	+0.5	3	0.5	10/10	str.
Dresden	62.3	NW	2	11	0	+0.5	2	2	10/10	str.
Grünberg 1/3 Schl.	61.5	W	2	11	0		0	2	10/10	str.
Breslau	62.9	NW	2	27	0	+0.3	3	4	10/10	str.
Frankfurt a/M.	62.6	NNE	2	10	1	+0.5	2	10	10/10	a - str.
Karlsruhe	61.6	Stille	27	1	+0.5	2	1	Nebel	0	
Friedrichshafen	60.0	W	2	11	2	+0.5	1	16	10/10	str.
Bamberg	62.0	N	1	20	-1	+0.5	2	0.5	Nebel	0
Fürth										
München	61.9	Stille	25	1	+1.0	3	2	10/10	str.	0
Strassburg	61.1	N	1	25	1	+0.5	3	0.5	10/10	str. Nebel
Posen	62.1	NW	1	11	0	+1.0	1	2	10/10	str.
Kahler Asten 852	6	W	2	11	0		0	2	10/10	str - cw
Brocken 1148	6.51.2	NW	3	25	-6	+0.5	4	0.2	Nebel	0
Fichtelberg 1213	6.53.9	NW	4	27	-6	+1.0	4	0.2	Nebel	0
Schneekoppe 1603										
Zugspitze 2964	5.20.9	E	5	25	-8		0	0.2	Nebel	0

* Es beobachten: Dresden 8⁰⁵a, Karlsruhe 7¹⁵a, Schneekoppe 7⁰⁵a, Zugspitze 7¹⁵a — Luftdruck der Bergstationen nicht auf Schwere und N—Meeresspiegel reduziert.

Freitag, 7. Dezember 1923

DEUTSCHE





ALLGEMEINE ÜBERSICHT 8 Uhr morgens: Freitag, 7. Dezember 1923

Die gestern über der Ostsee liegende Cyklone hat sich verflacht und ist zerfallen. Flache Tiefdruckkerne liegen noch über der Ostsee, Südschweden und Finnland. Die südeuropäische Cyklone bedeckt heute lediglich das Mittelmeer. Der, diesem Cyklonensystem folgende Hochdruckrücken ist von einer kräftigen atlantischen Südwestströmung schnell ostwärts geschoben. Wird sich sein nördlicher Teil an dem starken Hältegebiet über Schweden noch halten und den nordöstlichen Abzug der Hauptdepression bedingen, so werden die Hochdruckteile über Mitteleuropa unter dem Vordringen des südlichen Ausläufers, oder einer sich ev. aus ihm ausbildenden Teildepression weiter zerfallen.

WETTERAUSSICHTEN AN DER DEUTSCHEN KÜSTE für Sonnabend, 8. Dezember 1923

NORDSEE: Auffrischende südliche Winde, neblig und trübe, milder, Niederschläge.

westl. OSTSEE: Wie Nordsee.

östl. OSTSEE; (Wetterwarte Königsberg) Zunächst schwache, später auffrischende Winde aus südlichen Richtungen, wolkig bis trübe, vorwiegend trocken, zunehmende Temperatur.

Sturmwarnungen:

NACH AUFZEICHNUNGEN DER REGISTRIERAPPARATE ZU HAMBURG SEIT GESTERN 8 UHR MORGENS (M.E.Z.)

STUNDE	9	10	11	12m	1	2	3	4	5	6	7	8	9	10	11	12n	1	2	3	4	5	6	7	8	
	0.4	0.6	1.0	1.2	1.2	1.2	1.2	1.0	0.6	0.6	0.4	0.4	0.4	0.4	0.2	0.2	0.2	0.4	0.5	0.4	0.3	0.4	0.6	0.5	
Thermograph	Barograph																								
Barograph	51.5	52.1	52.5	52.5	52.5	53.4	53.6	54.1	54.7	55.3	55.6	56.0	56.6	57.2	57.4	57.2	57.2	57.2	57.4	57.6	57.6	57.5	57.9	58.5	58.2
Anemograph	Richtung																								
Richtung	WW	WW	WW	NW	NW	NW	NW	NW	NW	NW	NW	NW	NW	NW	NW	NW	NW	NW	NW	NW	NW	NW	NW	NW	NW
m.p. 5.	3.3	4.1	2.1	2.5	2.5	3.8	4.2	3.6	3.2	3.5	3.6	3.1	4.0	3.1	2.2	2.0	2.5	-	-	-	1.4	1.3	1.2	1.1	
Sonnenscheindauer in Min.																									

STATION

STATION	Gestern nachm. 2Uhr				Gestern abend 7Uhr				Heute morgen 8Uhr				STATION	Gestern nachm. 2Uhr				Gestern abend 7Uhr				Heute morgen 8Uhr				
	Luft-druck	Wind	Sichtweite in Km	See	Luft-druck	Wind	Sichtweite in Km	See	Luft-druck	Wind	Sichtweite in Km	See		Luft-druck	Wind	Sichtweite in Km	See	Luft-druck	Wind	Sichtweite in Km	See	Luft-druck	Wind	Sichtweite in Km	See	
Wien	7																									
Zürich	57.3	E	1	2	57.1	E	1	10	61.7	NE	1	4	Venedig	7												
Halder	57.2	WW	1	10	60.9	E	1	1	60.9	SE	1	2	0	La Coruña	65.8	N	2	10	61.8	SE	1	10	61.8	SE	1	10
Völsingen	57.3	EWE	1	2	61.4	SE	1	2	61.4	SE	1	2	0	Malta	57.7	WW	3	10	60.5	NNE	4	4	61.4	W	2	0
Kopenhagen	54.5	SE	1	20	56.7	NNE	1	10	61.2	NW	1	10	0	Rochefort	60.5	NNE	4	4	60.6	N	4	4	62.1	NW	1	10
Skagen	56.1	NNE	4	20	59.4	NNE	2	10	60.3	NW	1	10	0	Bayonne	58.4	N	3	10	58.4	NNE	1	20	61.3	NE	1	10
Kansholm	56.5	NE	2	20	58.1	NNE	1	20	59.3	SE	1	10	2	Dijon	54.3	N	1	50	60.6	SE	10	10	60.0	SE	3	10
Haparanda	57.9	NE	1	2.5	58.4	SE	1	2	58.4	SE	1	2	0	Colais	57.8	N	2	1	62.0	NNE	1	10	58.6	SW	5	10
Hernösand	57.3	SE	1	2	58.3	SE	1	2	58.3	SE	1	2	0	Brest	61.1	N	4	10	61.1	N	4	10	61.4	SE	6	10
Stockholm	58.5	NNE	1	6.5	56.2	SE	1	3	61.1	NE	1	0.5	Paris	57.2	N	5	4	60.5	N	4	2	61.4	SE	6	10	
Wisby	56.1	S	1	20	57.9	E	1	0	60.6	NE	1	20	1	Toulon	57.3	S	1	50	60.5	NNE	1	50	61.4	SE	5	10
Jrjö	55.5	S	1	1	58.5	S	3	10	58.0	S	3	10	1	Lerwick	62.7	N	1	50	62.6	SE	50	2	57.9	S	6	20
Vädersund	55.5	S	1	1	58.5	S	3	10	58.0	S	3	10	1	Scilly	62.7	N	1	50	62.6	SE	50	2	57.9	S	6	20
Upsala	55.6	SE	2	5	58.3	SE	2	5	58.3	SE	2	5	0	VelenHa	62.7	N	1	50	62.6	SE	50	2	57.9	S	6	20
Helsingfors	58.4	SW	2	1	58.3	SE	3	2	59.6	SW	2	4	0	Stornoway	59.3	SE	3	10	59.3	SW	3	10	39.7	SW	8	10
Reval	58.4	SW	2	1	58.3	SE	3	2	59.6	SW	2	4	0	Tynemouth	61.6	W	1	4	61.2	SE	1	0	60.3	SE	10	0
Pinsk	57.7	NW	1	4	59.0	SE	1	2	61.9	NW	2	2	0	Yarmouth	60.5	N	3	20	61.1	SE	3	50	58.2	SE	6	0.5
Prag	57.9	E	2	1	59.0	SE	1	2	61.9	NW	2	2	0	Holyhead	62.3	SE	0.2	1	61.1	SE	3	4	58.6	SE	3	0.2
Budapest	58.9	E	2	1	59.0	SE	1	2	61.9	NW	2	2	0	Calshot	53.4	W	4	20	49.4	SW	5	20	36.5	SW	6	2
Belgrad	58.9	E	2	1	59.0	SE	1	2	61.9	NW	2	2	0	Thorshavn	53.4	W	4	20	49.4	SW	5	20	36.5	SW	6	2
Tarent	58.9	E	2	1	59.0	SE	1	2	61.9	NW	2	2	0	Seydithord	45.6	SE	4	1	41.2	SE	4	1	36.0	N	6	20

AUFSTIEGE

STATION	Wind in m/s.	Seehöhe	Zeit	Boden	200	500	1000	1500	2000	2500	3000	3500	4000	4500	5000	Bemerkungen
Lindenberg	122W	9a	0.2	95.7	38.1	30.2	1.5	70.7	-1.0	70.7	-4.5	90.7				flacktrage v. G. See
Gestirnsd. Stutgard		9a	0.2	95.7	38.1	30.2	1.5	70.7	-1.0	70.7	-4.5	90.7				Sichtw. bis 4 km
Lindenberg	122W	2p	1.5	86.7	1.0	88.1	38.1	30.2	1.5	70.7	-4.5	90.7				Gestern nachm. u. abend
Braun		2p	1.5	86.7	1.0	88.1	38.1	30.2	1.5	70.7	-4.5	90.7				SW 20
Aberdeen		2p	1.5	86.7	1.0	88.1	38.1	30.2	1.5	70.7	-4.5	90.7				" " 2
Aas		2p	1.5	86.7	1.0	88.1	38.1	30.2	1.5	70.7	-4.5	90.7				" " 2
Holyhead		2p	1.5	86.7	1.0	88.1	38.1	30.2	1.5	70.7	-4.5	90.7				" " 2
Cranwell		2p	1.5	86.7	1.0	88.1	38.1	30.2	1.5	70.7	-4.5	90.7				" " 2
Volantia		2p	1.5	86.7	1.0	88.1	38.1	30.2	1.5	70.7	-4.5	90.7				" " 2
Calshot		2p	1.5	86.7	1.0	88.1	38.1	30.2	1.5	70.7	-4.5	90.7				" " 2
Dijon		7p	1.5	86.7	1.0	88.1	38.1	30.2	1.5	70.7	-4.5	90.7				" " 2
Lindenberg	122W	7a	0.1	98.7	1.0	78.7	38.1	30.2	1.5	70.7	-4.5	90.7				Sichtw. b. 200m
Saint Mand		7a	0.1	98.7	1.0	78.7	38.1	30.2	1.5	70.7	-4.5	90.7				" " 200
Malta		8a	0.1	98.7	1.0	78.7	38.1	30.2	1.5	70.7	-4.5	90.7				" " 200
Prag		8a	0.1	98.7	1.0	78.7	38.1	30.2	1.5	70.7	-4.5	90.7				" " 200
Bizerta		8a	0.1	98.7	1.0	78.7	38.1	30.2	1.5	70.7	-4.5	90.7				" " 200
Zaragoza		8a	0.1	98.7	1.0	78.7	38.1	30.2	1.5	70.7	-4.5	90.7				" " 200
Malaga		8a	0.1	98.7	1.0	78.7	38.1	30.2	1.5	70.7	-4.5	90.7				" " 200
Clermont		6a	0.1	98.7	1.0	78.7	38.1	30.2	1.5	70.7	-4.5	90.7				" " 200
Amiens		6a	0.1	98.7	1.0	78.7	38.1	30.2	1.5	70.7	-4.5	90.7				" " 200
Metz		6a	0.1	98.7	1.0	78.7	38.1	30.2	1.5	70.7	-4.5	90.7				" " 200
Thionville		6a	0.1	98.7	1.0	78.7	38.1	30.2	1.5	70.7	-4.5	90.7				" " 200
Tancy		6a	0.1	98.7	1.0	78.7	38.1	30.2	1.5	70.7	-4.5	90.7				" " 200
Lansau		6a	0.1	98.7	1.0	78.7	38.1	30.2	1.5	70.7	-4.5	90.7				" " 200
Mant		10a	0.1	98.7	1.0	78.7	38.1	30.2	1.5	70.7	-4.5	90.7				" " 200

SCHIFFSMELDUNGEN

Datum	Zeit	Breite	Länge v. Gr.	Luft-druck	Wind	Wetter	Temp. Luft	W	Sichtweite in Km	Wolken	See	Dünung aus	Datum	Zeit	Breite	Länge v. Gr.	Luft-druck	Wind	Wetter	Temp. Luft	W	Sichtweite in Km	Wolken	See	Dünung aus		
6. Dez	6a	50.2 N	22.5 W	58.8	S	8	6.2	8.3	10.0	2	20	1/10 SK-0	4	5	7.9	22.43.5 N	22.8 W	7	35	4.2	5.5	5	50	1/10 SK-0	5	0	
"	7p	50.0 N	26.8 W	58.6	W	7	0.1	42.8	10.0	2	20	1/10 SK-0	9	SW	"	"	"	"	"	"	"	"	"	"	"	"	"
"	7p	50.0 N	29.9 W	58.3	SW	6	16	10.0	11.7	5	20	10/10 SK-1	1	SW	"	"	"	"	"	"	"	"	"	"	"	"	"
"	7p	57.3 N	19.4 W	57.8	WW	7	5.4	9.5	10.2	6	4	10/10 SK-1	1	SW	"	"	"	"	"	"	"	"	"	"	"	"	"
"	2p	58.9 N	11.5 W	58.3	S	4	5.8	8.0	9.5	6	10	10/10 SK-1	1	S	"	"	"	"	"	"	"	"	"	"	"	"	"
"	2p	57.1 N	12.4 W	59.0	NNW	7	30	6.5	9.6	5	50	1/10 SK-0	6	NE	"	"	"	"	"	"	"	"	"	"	"	"	"
"	7p	52.7 N	16.0 W	61.8	NNW	7	30	5.0	9.6	5	50	1/10 SK-0	6	NE	"	"	"	"	"	"	"	"	"	"	"	"	"

Eisbericht:

Deutschland: Pillau Hafen: Eisfrei. Sch. unbekannt. Königsberger Seekanal: Leichtes loses Eis. Sch. f. Segler. Schweden: v. 7. Dez. Stockholm: Eisfrei. Frisches Hoff bis Königsberg; eisfreie See; Schifffahrt für Segler nur mit Schlepptreibe möglich. v. 6. Dez. Stockholm: Keine Eisbildung. Finnland: v. 6. Dez. Stockholm: Keine Eisbildung. Schweden: v. 6. Dez. Stockholm: Keine Eisbildung. Finnland: v. 6