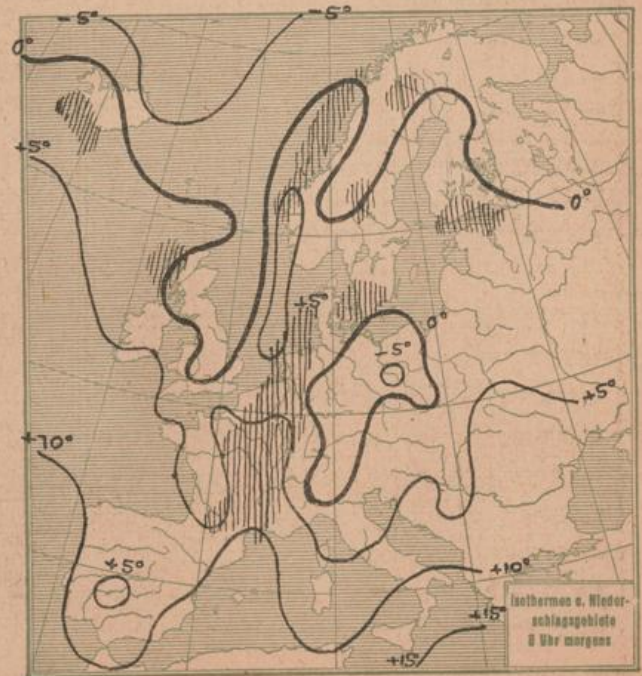
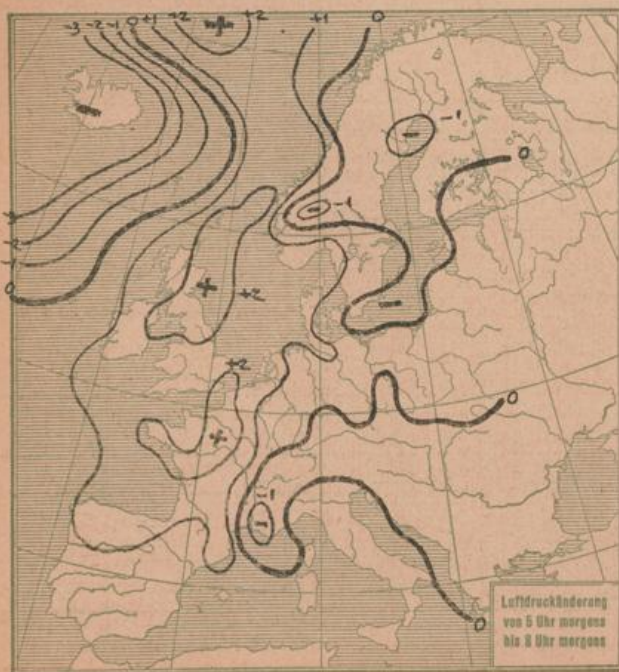
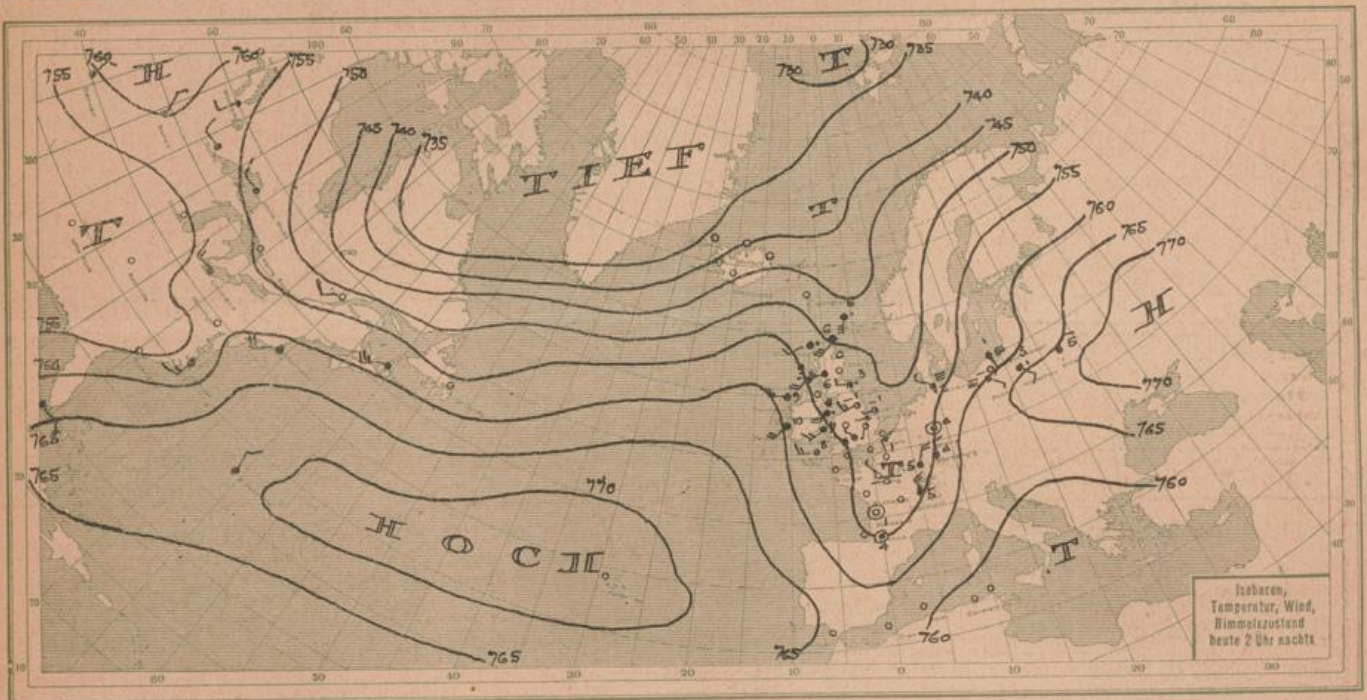
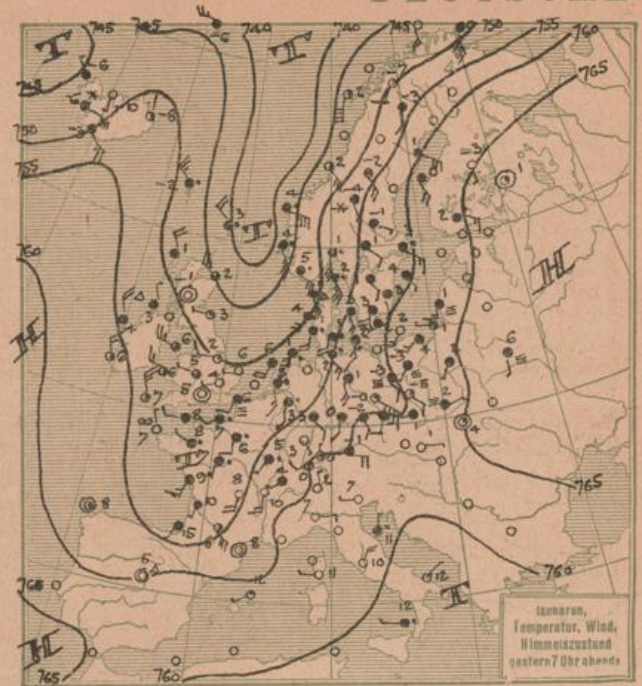
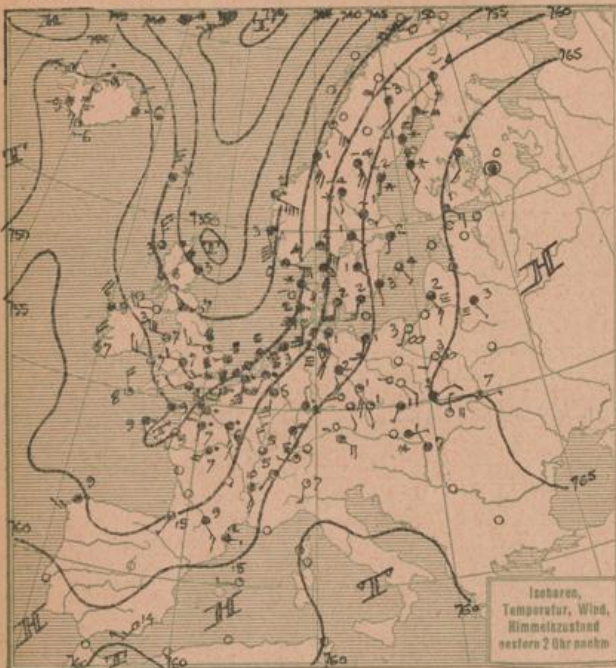
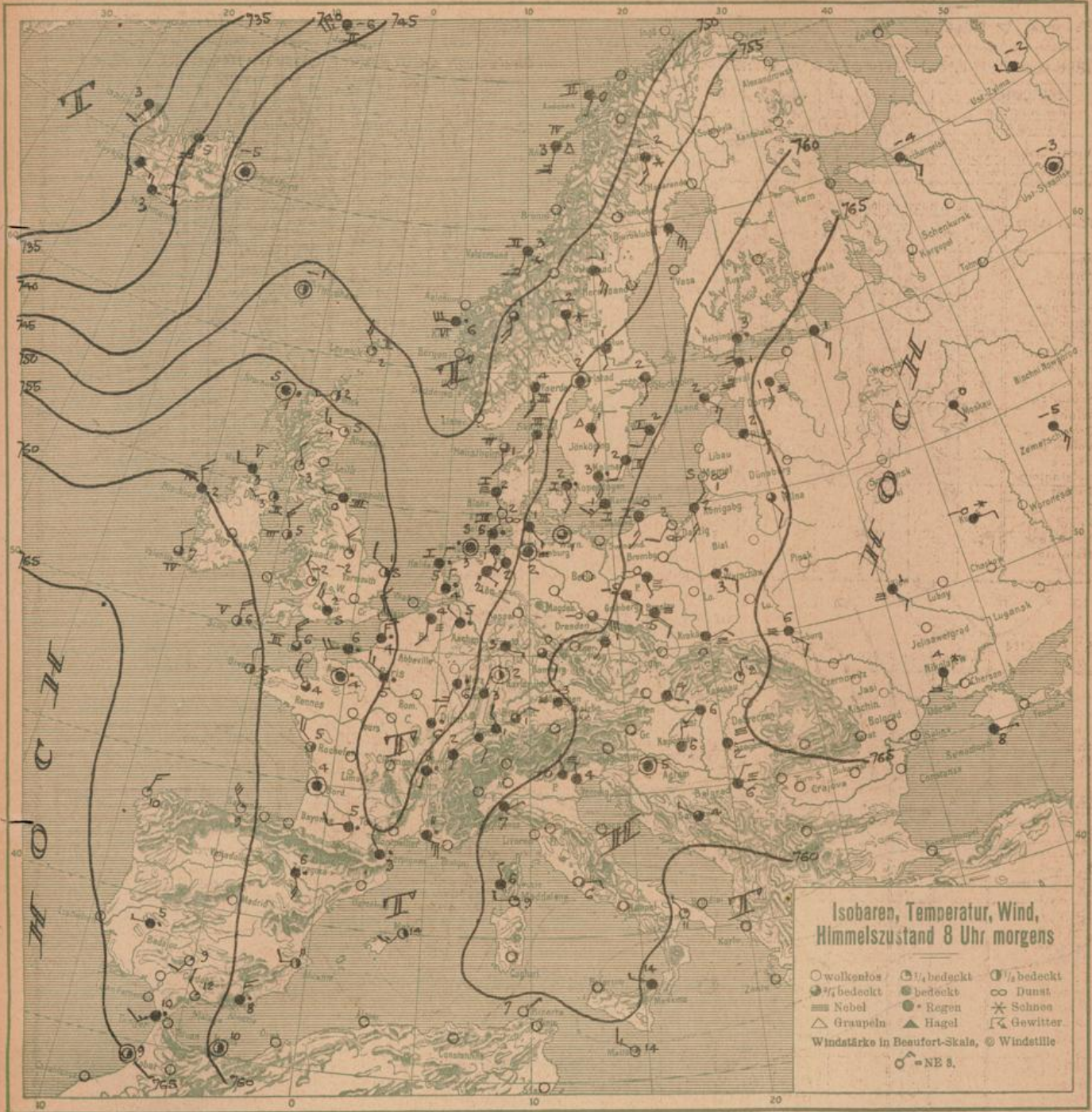


Sonntag, den 9. Dezember

DEUTSCHE





ALLGEMEINE ÜBERSICHT 8 Uhr morgens: Sonntag, den 9. Dezember 1923

Der sich weit nach Süden erstreckende Tiefausläufer hat sich wesentlich aufgefüllt und ist ostwärts gewandert. Heute morgen breitet er sich in langer schmaler Form über die Nordsee südwärts über Ostfrankreich hin und erreicht die französische Mittelmeerküste. Sein Machtbereich schrumpft aber immer mehr zusammen, denn während das russische Hochdruckgebiet ihm starken Widerstand entgegen setzt, drängt vom Atlantik her ein Hochdruckkeil nach. Auf der Vorderseite und im Gebiet des Tiefausläufers selbst treten erhebliche Niederschläge ein. Eine außerordentlich gut erkennbare Regenfront zieht sich von der norwegischen Küste in schmalen Band südwärts bis zum Mittelmeer. Während der Luftdruck im Südosten und Nordosten des Kontinents fällt, steigt er über dem übrigen Europa bedeutend, über Island aber kündigt ein scharfes Fallen das Kennen einer neuen, kräftigen Depression an.

WETTERAUSSICHTEN AN DER DEUTSCHEN KÜSTE für Montag, den 10. Dezember 1923

NORDSEE: Schwache Winde aus westlichen Richtungen, heiter, neblig, Temperatur wenig verändert.
 westl. OSTSEE } Schwachwindig, meist trübe, neblig, Temperatur wenig verändert.
 östl. OSTSEE }

Sturmwarnungen:

Hamburg, Deutsche Seewarte.

Baselle.

ABT. III.

29. Dezbr.

NACH AUFEICHNUNGEN DER REGISTRIERAPPARATE ZU HAMBURG SEIT GESTERN 8 UHR MORGENS (M.E.Z.)

Table with columns for STUNDE (9-12n, 1-8), Thermograph, Barograph, Anemograph, and STATION. It contains weather data for various locations including Wien, Zürich, Villingen, etc.

AUFSTIEGE

Table with columns for STATION, Wind in m/s, Seehöhe, Zeit, Boden, 200, 500, 1000, 1500, 2000, 2500, 3000, 3500, 4000, 4500, 5000, Bemerkungen. It lists ascent data for stations like Lindenborg, Andover, etc.

SCHIFFSMELDUNGEN

Table with columns for Datum, Zeit, Breite, Länge, Luftdruck, Wind, Wetter, Temp. Luft/Wasser, W, Sichtweite, Wolken, See, Dünung, etc. It contains ship sighting reports.

Eisbericht

Schweden v. 8. Dez. 23. Fahrw. Karlsborg u. Lulea. Seegebiet Rödskallen: Schifffahrt u. aufgeh. Seegebiet Gasören: An den Ufern Festeis. Am Borsochern mögl. unterh. Strand: Am Ufer Festeis, Sch. nur f. starke Dampf. mögl. Am Nordfahrwasser Gävle: Am Ufer Festeis, Fahrwasser wird Eisbrecher offen gehalten.