

WETTERBERICHT DER DEUTSCHEN SEEWARTE

JAHRGANG 48 Nr. 347

Donnerstag, 13. Dezember 1923

Mitteuropäische Zeit — Luftdruck reduziert auf 0° Temperatur, N-Meeresspiegel, Schwere in 45° Breite — Temperatur in Grad Celsius — Windst. nach Beaufortskala (12 = Orkan) — Wetter: 00 bis 09 wolkenlos bis halb bedeckt, 10-19 halb bis ganz bedeckt, 20-29 Dunst oder Nebel, 30-39 Schauer, 40-49 Rieselregen, 50-59 sonstiger Regen, 60-69 Schnee, 70-79 Regen und Schnee gemischt, 80-89 Graupeln oder Hagel, 90-99 Gewitter — W = Witterungsverlauf seit der letzten Beobachtung: 0 = wolkenlos bis halb bedeckt, 1 = wolkg., 2 = anhaltend ganz bedeckt, 3 = Dunst oder Nebel, 4 = dichter Nebel, 5 = Schauer, 6 = Regen oder Rieselregen, 7 = Schnee, 8 = Graupeln oder Hagel, 9 = Gewitter — Relative Feuchtigkeit: 0 = 95-100%, 9 = 90-94%, 8 = 80-89%, 7 = 70-79%, 6 = 60-69%, 5 = 50-59%, 4 = 40-49%, 3 = 30-39%, 2 = 20-29%, 1 = 10-19%.

NACHMITTAG UND ABEND DES VORTAGES

DEUTSCHE STATIONEN	NACHMITTAG 2 UHR							ABEND 7 UHR																	
	Luftdruck	Wind	Wetter	Temp.	Luftdruck Char. u. Änd.	W	Sichtweite in Km	Wolken	Rel. Feuchtigk.	Nieder-schlag	Min.	See	Luftdruck	Wind	Wetter	Temp.	Luftdruck Char. u. Änd.	W	Sichtweite in Km	Wolken	Rel. Feuchtigk.	Nieder-schlag	Min.	See	
Borkum	772.3	SE 2	02	3	-1.5	3	4	1/10 str. cu, a-cu	8				772.4	Stille	11	1	0	2	20	a-cu	9	0	7		
Helgoland		SE 2	bedeckt											SE 2	bed.										
Kielum	773.5	SE 2	02	2	-0.5	1	10	1/10 str. cu	9				773.5	SE 2	01	4	0	1	20	1/10 str. cu	4	0	4		
Bremen		SE 2	02	2	-0.5	1	10	1/10 str. cu	9				771.6	SE 1	27	2	-0.5	4	20	10/10 str.	0	0	2		
Hamburg	773.0	E 1	27	2	-1.0	3	0.5	10/10 str.	8				773.0	E 1	27	2	-0.5	3	0.5	Nebel	9	0	2		
Kiel	774.2	E NE 1	02	1	-1.0	1	7	1/10 cu-cu	8				774.0	E 1	11	1	0	2	2	10/10 str. cu	7	0	2		
Warnemünde													775.1	NW 1	11	-1	0	1	4	1/10 str.	8	0	5		
Swinemünde	774.5	Stille	29	0	-1.0	3	0.05	Nebel	0				774.7	E 1	29	0	0	3	0.05	Nebel	0	0	0		
Rügenwaldermünde													775.0	E 2	bed.	0	0	2	2	10/10 str.	0	0	0		
Danzig	777.0	Stille	27	3	-0.5	3	1	10/10 str. cu	6				777.0	SE 1	11	2	0	2	2	10/10 str. cu	7	0	2		
Königsberg													771.5	S 1	11	1	0	2	2	10/10 str.	1	0	1		
Memel	776.8	SW 3	11	4	0	2	4	10/10 str. cu	9				776.9	SW 1	16	2	0	2	4	10/10 str.	0	0	1		
Aachen	771.6	E 1	27	1	-0.5	3	4	10/10 str.	9				771.3	SE 1	27	1	0	2	10	10/10 str.	8	0	2		
Löningen													771.8	SE 1	11	1	-0.5	2	50	10/10 str.	9				
Magdeburg	775.5	E NE 2	25	5	-1.5	4	1	Nebel	9				775.3	E 2	40	3	0	6	0.5	10/10 str.	9	0	3		
Dresden	771.9	SE 2	11	2	-0.5	1	4	10/10 str. cu	3				771.9	SE 2	11	2	0	6	0.5	10/10 str.	8	0	4		
Karlsruhe													773.0	Stille	11	2	0	6	0.5	10/10 str.	8	0	4		
Grünberg 1/50h.													773.0	SE 2	27	2	0	4	0.2	10/10 str.	0	0	2		
Breslau	773.7	E SE 2	11	2	-0.5	2	4	10/10 str.	0				773.5	SE 2	11	2	0	2	4	10/10 str.	9	0	3		
Frankfurt a/M.	771.2	N NE 1	11	4	-0.5	2	2	10/10 str.	8				771.0	N 1	11	4	0	2	2	10/10 str.	8	0	3		
Friedrichshafen													770.4	N 2	11	1	0	2	4	10/10 str.	8	0	1		
Bamberg													770.6	NW 2	11	2	0	2	10	10/10 str.	0	0	3		
Fürth													770.6	SE 2	40	-1	0	2	2	10/10 str.	0	0	-1		
München	771.3	E SE 2	11	-1	-0.5	2	10	10/10 str.	9				770.8	N 1	11	2	0	2	10	10/10 str.	0	0	-1		
Strassburg	770.3	Stille	11	2	-0.5	2	10	10/10 str.	0				770.8	ENE 2	11	2	0	2	10	10/10 str.	2	0	0		
Posen	774.6	E 1	23	2	-0.5	4	1	Nebel	0				774.8	ENE 2	48	6	+1.0	4	0.05		2	0	0		
Kahler Asten 852	6	SE 2	27	-1	0	3	0.5	Nebel	0				6	SE 2	27	-1	-0.5	3	0.5	10/10 str.	0	0	-1		
Brocken 1148													6	SE 5	27	-1	0	4	0.05	Nebel	0	0	0		
Fichtelberg 1213													6	SE 6	27	-2	-0.5	4	0.05	Nebel	0	0	-1		
Schneekoppe 1603																									
Zugspitze 2964	532.0	Stille	00	-3	0	0	10	1/10 str. cu	6				531.5	Stille	00	-5	0	0	2	3/10 str. cu	7	0	-2		

*) Es beobachtet statt um 2p und 7p: Kiel und Warnemünde um 8p, Aachen um 2¹⁵p, Dresden um 2²⁵p und 7²⁵p, Bamberg um 9¹⁷p, K'Asten 2⁴⁰p, Brocken 2¹⁵p, Schneekoppe 9²⁵p, Zugspitze 2¹⁵p, 9¹⁵p. — Luftdruck der Bergstationen nicht auf Schwere und N-Meeresspiegel reduziert.

KÜSTENSTATIONEN UND FEUERSCHIFFE

NACHMITTAG und ABEND des VORTAGES	
Lisf	2p 8 2-3, einzelne Wolken etwas Dunst, See ruhig 5p 6 2-3, 2/10 bedeckt, schw. Str. m.
Bülk	2p 7 1-2 NW, Wetter 01 Temp. 2° 5p 7 1-2 SW 3 7p 7 1-2 SE 2
Arkona	2p 7 1-2 SE 2 5p 7 1-2 SE 2
Aussenjade	
Marienleuchte	2p 7 2-3 SE 2, wolkig 22 Temp. 3° 5p 7 2-3 SE 2
Borkumriff	2p 7 2-3 SW 2, " 20 " 5° W-T 6° See 1 5p 7 2-3 SE 1 " 01 " 40 " 6° 10/10 cu
Amrumbank	2p 6 2 wolkig, See 2 W-T 5-2 5p 6 2 bed. " 4 W-T 3-9 7p 6 2 bed. " 4 W-T 3-9
Adlergrund	5p 6 2 wolkig, See ruhig, Sturm 12 km W-T 3-8 7p 6 2 bed. " leicht bewegt " 10 "
Borkum	5p 7 2-3 SE 1, wolkig 12 Temp. 2°
HEUTE MORGEN	
Lisf	8a 5 2-3, bedeckt, etwas Dunst, See ruhig 11a 5 2-3 " " " "
Bülk	
Arkona	8a 6 2 bed. See leicht bewegt
Aussenjade	8a 5 1 " " " " " "
Marienleuchte	
Borkumriff	8a 7 0 1 Stille, wolkig 01 Temp. 6° W-T 6° 3/10 cu-str
Amrumbank	8a SE 2, bedeckt, See 1 W-T 3-5
Adlergrund	8a SE 2, wolkig, See sehr ruhig, Sturm 12 km W-T 3-8 11a SE leicht " " " " " "
Borkum	

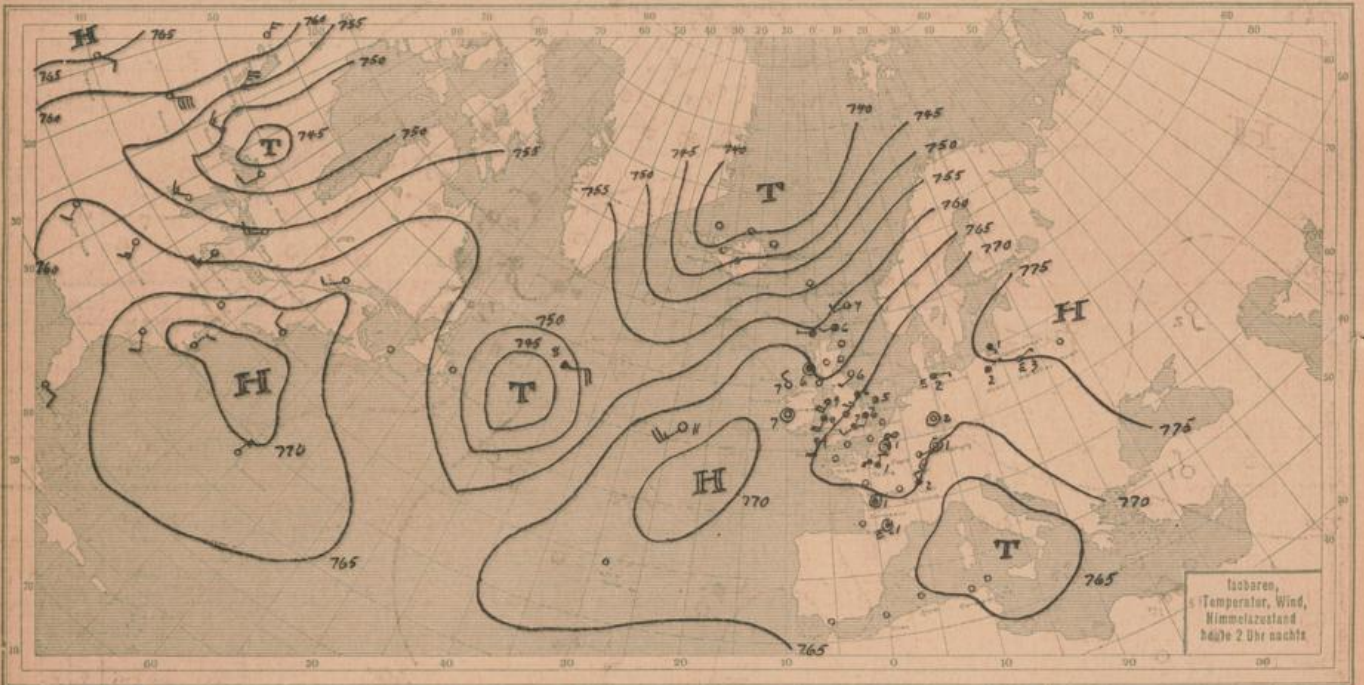
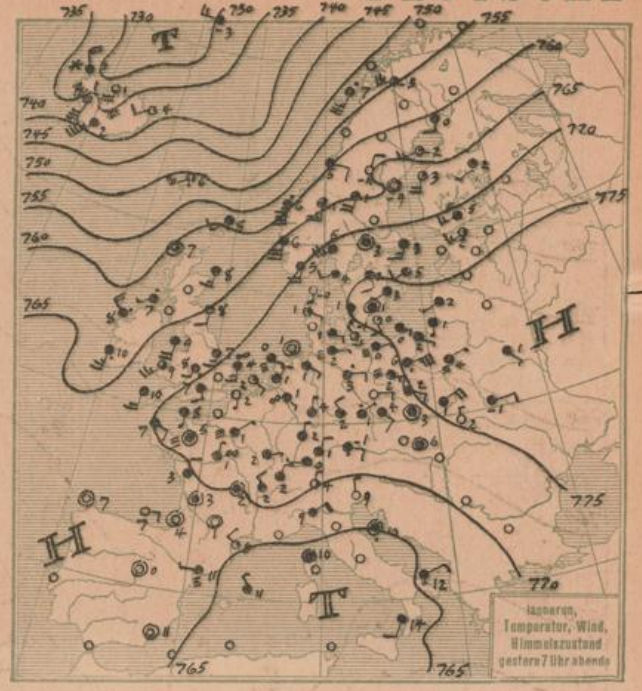
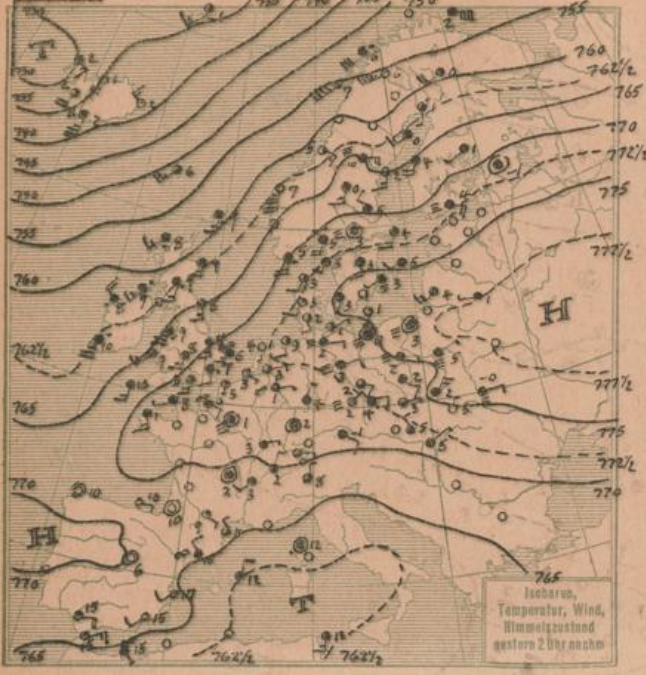
HEUTE MORGEN 8 UHR

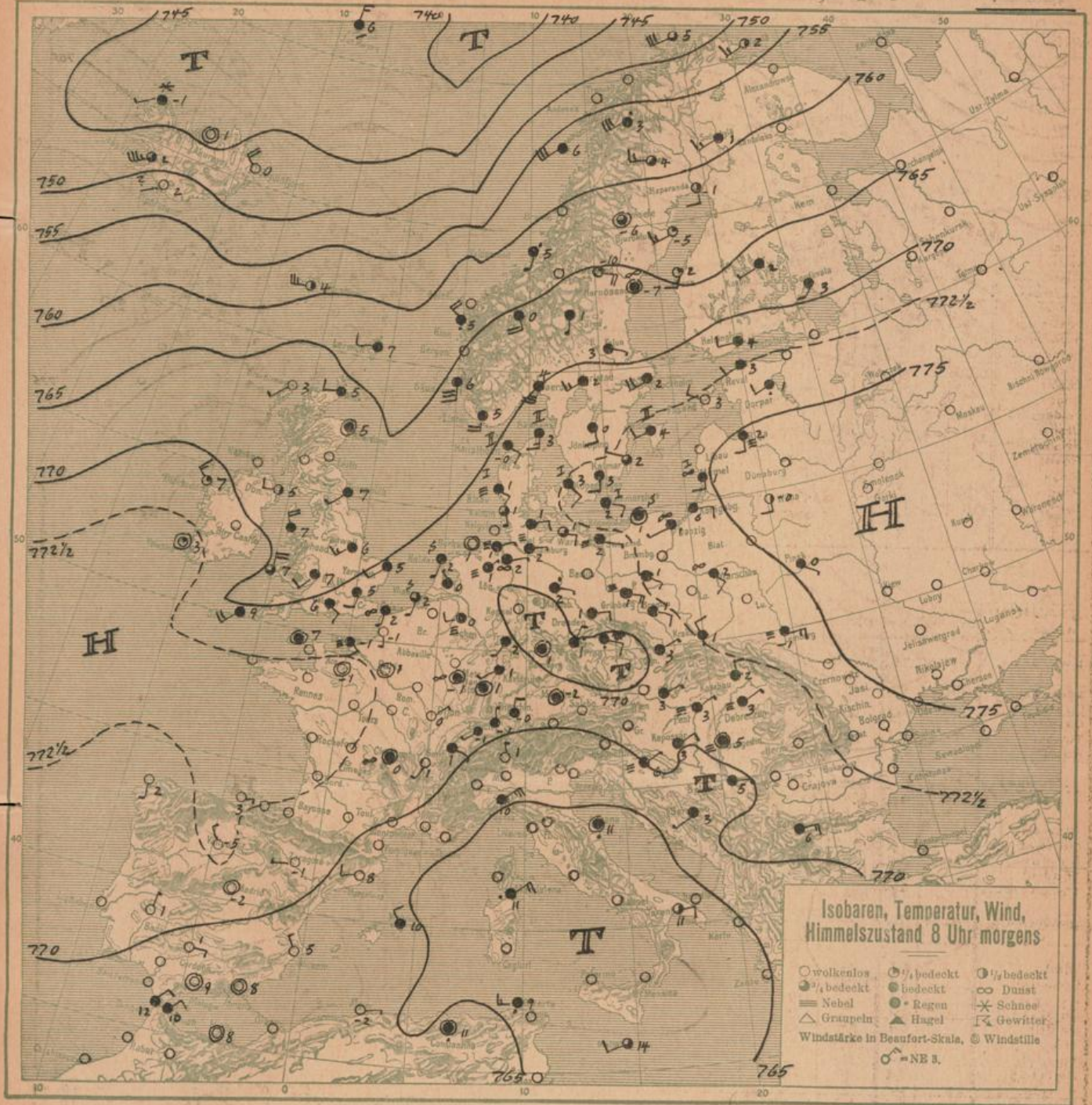
DEUTSCHE STATIONEN	Luftdruck	Wind	Wetter	Temp.	Luftdruck Char. u. Änd.	W	Sichtweite in Km	Wolken	Rel. Feuchtigk.	Nieder-schlag	Min.	See
Borkum	770.1	Stille	01	1	-1.5	3	2	a-str.	8	0	0	
W'haven	707.6	E 1	25	1	0	4	1	Nebel	0	0	2	
Helgoland	688.5	S 1	bed.	3								
Kielum	771.1	SE 1	01	1	0	1	20	8/10 cu-str	9	0	2	
Bremen	699.9	SE 1	25	2	-0.5	3	2	10/10 str.	0	0	1	
Hamburg	770.6	E 1	27	2	-0.5	3	0.2	10/10 str.	9	0	3	
Gr. Borstel												
Kiel	771.2	E SE 2	11	1	-0.5	2	1	10/10 str.	0	0	-2	
Warnemünde	772.4	E SE 2	11	1	0	1	0.2	10/10 str.	4	0	-1	
Swinemünde	772.1	E SE 1	25	2	0	3	0.5	Nebel	0	0	0	
Rügenwaldermünde	772.9	Stille	bed.	1	-0.1	2	1		0	0	-3	0
Danzig	775.0	WW 1	27	1	-0.5	2	4	10/10 str. cu	8	0	-0	
Königsberg	774.2	E 2	10	1	-0.5	2	20	10/10 str. cu	0	1	-0	
Memel	774.9	S 2	27	1	-1.0	2	2	10/10 str. cu	8	0	1	
Aachen	771.2	WW 2	21	0	-4.5	2	2	10/10 str.	9	0	0	
Löningen	770.4	NE 1	27	1	-1.0	4	1	10/10 str.	0	0	-1	
Magdeburg	770.5	E SE 1	41	2	-0.5	6	0.5	10/10 str.	9	0	2	
Dresden	770.2	E 2	11	1	0	2	10	10/10 str. cu	9	0	-0	
Grünberg 1/50h.	771.6	E SE 3	25	1	0	4	1	Nebel	0	0	1	
Breslau	771.8	E SE 2	11	1	+0.5	3	4	10/10 str.	9	0	1	
Frankfurt a/M.	770.4	SW 1	11	2	0	2	1	10/10 str.	8	0	2	
Karlsruhe	770.5	SW 1	11	1	0	2	2	10/10 str.	9	0	1	
Friedrichshafen	770.3	N 2	11	0	0	2	4	10/10 str.	8	0	-0	
Bamberg	69.8	Stille	11	1	0	2	1	10/10 str.	0	0	-1	
Fürth												
München	771.1	Stille	16	-2	0	2	4	10/10 str.	0	0	-3	
Strassburg	770.3	Stille	11	1	0	2	4	10/10 str.	0	0	-1	
Posen	773.2	SE 1	11	1	0	1	2	10/10 str.	0	0	-1	
Kahler Asten 852	6	WW 1	25	-1	0	3	0.5	10/10 str.	0	0	-2	
Brocken 1148	669.9	SE 2	27	-2	0	4	0.2	Nebel	0	0	-2	
Fichtelberg 1213	661.7	E SE 5	27	-2	+1.0	4	0.05	Nebel	0	0	-3	
Schneekoppe 1603												
Zugspitze 2964	530.0	Stille	01	-7	0	0	10	1/10 str. cu	8	0	0	

*) Es beobachtet: Dresden 8²⁵a, Karlsruhe 7¹⁵a, Schneekoppe 7⁰⁵a, Zugspitze 7¹⁵a. Luftdruck der Bergstationen nicht auf Schwere und N-Meeresspiegel reduziert.

Donnerstag, 13. Dezember 1923

DEUTSCHE





ALLGEMEINE ÜBERSICHT 8 Uhr morgens: Donnerstag, 13. Dezember 1923

Der Hochdruckrücken, der das innerasiatische mit dem Azoren-Hoch verbindet, hat sich über Mitteleuropa stark abgeflacht. Auf seinem Südabhang bildete sich gestern Nachmittag an einer einseitigen Konvergenzlinie zwischen Ost- und Nordströmung ein Regenstreifen aus, der von der mittleren Elbe bis zum Alpenvorland reicht. Ueber Nacht haben sich längs dieser Front mehrere Teiltiefs über West- und Süddeutschland und Jugoslawien entwickelt. Ein zweites Störungsgebiet scheint in Galizien zu entstehen. Der gestern früh westlich Irland gelegene Tiefansläufer ist ostwärts vorgedrungen, heute reicht er vom südlichen Norwegen nach Südwestengland. Hinter ihm folgt ein Hochdruckrücken, dessen Entwicklung dadurch gefördert wird, daß im Südwesten der Vorderseite eines neuen ozeanischen Tiefs die Luft sich staut.

WETTERAUSSICHTEN AN DER DEUTSCHEN KÜSTE für Freitag, 14. Dezember 1923

NORDSEE: Schwache veränderliche Winde, trüb, vielfach neblig, strichweise Staubregen, Temperaturen wenig verändert.

westl. OSTSEE } Schwachwindig, trüb, vielfach neblig, sonst meist trocken, Temperaturen wenig verändert.

östl. OSTSEE;

Sturmwarnungen:

NACH AUFZEICHNUNGEN DER REGISTRIERAPPARATE ZU HAMBURG SEIT GESTERN 8 UHR MORGENS (M.E.Z.)

Table with columns for hour (STUNDE) from 9 to 16 and various meteorological readings like Thermograph, Barograph, Anemograph, and Sonnenscheindauer.

Table with columns for STATION, time periods (Gestern nachm. 2Uhr, Gestern abend 7Uhr, Heute morgen 8Uhr), and meteorological data (Luft-druck, Wind, Sichtweite, etc.) for various locations like Wien, Zürich, Venedig, etc.

AUFSTIEGE

Table with columns for STATION, wind direction, sea height, time, and various atmospheric data points for stations like Lindenberg, Dresden, and others.

SCHIFFSMELDUNGEN

Table with columns for Datum, Zeit, Breite, Länge, Luft-druck, Wind, Wetter, Temp., and other ship-related data.

Ice report (Eisbericht) for Germany, Sweden, and Finland, detailing ice conditions and shipping routes.