

# WETTERBERICHT DER DEUTSCHEN SEEWARTE

JAHRGANG 48 Nr. 348

Freitag, 14. Dezember 1923

Mitteleuropäische Zeit — Luftdruck reduziert auf 0° Temperatur, N—Meeresspiegel, Schwere in 45° Breite — Temperatur in Graden Celsius — Windstärk nach Beaufortskala (12 = Orkan) — Wetter: 00 bis 09 wolkenlos bis halb bedeckt, 10-19 halb bis ganz bedeckt, 20-29 Dunst oder Nebel, 30-39 Schauer, 40-49 Rieselregen, 50-59 sonstiger Regen, 60-69 Schnee, 70-79 Regen und Schnee gemischt, 80-89 Graupeln oder Hagel, 90-99 Gewitter — W = Witterungsverlauf seit der letzten Beobachtung: 0 = wolkenlos bis halb bedeckt, 1 = wolkig, 2 = anhaltend ganz bedeckt, 3 = Dunst oder Nebel, 4 = dichter Nebel, 5 = Schauer, 6 = Regen oder Rieselregen, 7 = Schnee, 8 = Graupeln oder Hagel, 9 = Gewitter — Relative Feuchtigkeit: 0 = 95-100%, 9 = 90-94%, 8 = 80-89%, 7 = 70-79%, 6 = 60-69%, 5 = 50-59%, 4 = 40-49%, 3 = 30-39%, 2 = 20-29%, 1 = 10-19%.

## NACHMITTAG UND ABEND DES VORTAGES

DEUTSCHE STATIONEN	NACHMITTAG 2 UHR								ABEND 7 UHR														
	Luftdruck	Wind	Wetter	Temp.	Luftdruck Char. u. Änd.	W	Sichtweite in Km	Wolken	Rel. Feuchtigkeit	See	Luftdruck	Wind	Wetter	Temp.	Luftdruck Char. u. Änd.	W	Sichtweite in Km	Wolken	Rel. Feuchtigkeit	Nieder-schlag	Max. See		
Borkum	768.2	Stille	27	3	-3.0	4	0.5	Nebel	7		774.1	SW 2	25	Z	+0.5	3	1	Nebel	9	0	-	0	
Halgoiland		3	bed.									8	1	bed.									
Keihum	763.3	S	1	27	-0.5	2	2	10/10	str.	9	70.1	SE 3	27	1	0	2	1	Nebel	9	0	2		
Bremen											69.4	Stille	27	Z	+0.5	4	1		0	0	2		
Hamburg	70.0	SE	1	27	-1.0	3	1	Nebel	9	70.8	SE 1	27	Z	+0.5	3	1		0	0	-	2		
Kiel	70.6	SE	1	11	-1.5	2	0.05	10/10	str.	0	71.0	Stille	29	1	0	2	1		0	0	1		
Warnemünde											71.0	Stille	11	1	0	1	0.05	10/10	ni	9	0	0	
Swinemünde	71.8	SE	1	21	-1.0	3	0.5	10/10	str.	0	70.4	Stille	11	Z	0	2	1	10/10	str.	0	0	3	
Rügenwaldermünde											70.5	SE 1	4	1	-0.2	5					1	0	
Danzig	72.8	Stille	29	1	-1.0	1	1	Nebel	9	71.8	Stille	11	1	0	3	1	Nebel	9	0	2			
Königsberg																							
Memel	73.6	SE	2	25	-1.0	2	10	10/10	str. ou	8	72.5	SW 2	27	1	+0.5	2	10	10/10	str.	8	0	2	
Aachen	71.5	WW	2	21	0	3	2	10/10	str.	9	70.9	NE 1	27	1	+0.5	7	10	10/10	ni	0	2	2	
Löninggen																							
Magdeburg	70.0	NE	1	41	-0.5	6	1	10/10	str.	9	69.5	NNW 1	27	Z	+0.5	6	1	10/10	ni	9	1	3	
Dresden	69.3	SE	1	41	-0.5	6	4	10/10	str. ou	9	69.5	NE 1	27	1	0	3	0.2	Nebel	9	0.2	2		
Karlsruhe											72.1	SW 2	11	1	+1.0	2	4	10/10	ni	9	0	3	
Grünberg 1/2 Schl.											70.2	E 2	27	-0	0	3	1	Nebel	0	0	1		
Breslau	70.3	ESE	2	11	-1.0	2	10	10/10	str.	0	70.0	E 2	11	Z	0	2	10	10/10	str.	9	0	2	
Frankfurt a/M.	70.6	WW	2	11	0	2	1	10/10	str.	9	71.3	N 2	11	Z	+1.0	2	-	10/10	str.	8	0	3	
Friedrichshafen											72.2	N 2	11	-1	+0.5	2	4	10/10	str.	9	0	3	
Bamberg											71.0	NW 2	11	1	+0.5	2	10	10/10	str.	9	0.1	3	
Fürth											71.9	W 4	40	-2	+1.0	6	0.05	10/10	ni	2	-	-1	
München	70.7	W	3	40	-2	0	6	10/10	str.	0	72.0	Stille	11	1	+1.0	2	10	10/10	str.	0	0	2	
Strassburg	71.0	NNW	1	11	-0.5	2	10	10/10	str.	9	71.6	NE 1	11	0	-0	2	2	10/10	str.	0	0	2	
Posen	72.1	SE	2	11	-0.5	2	1	10/10	str.	9	6 - NW 3	27	-2	-	0	3	1	10/10	ni	0	0	0	
Kahler Asten 852	6 - W	3	27	-1	0	3	1	Nebel	0	667.0	WW 3	27	-3	+0.5	7	0.2	Nebel	0	1	-2			
Brocken 1148										661.2	NW 2	28	-2	+0.5	4	0.05	Nebel	0	0	-1			
Fichtelberg 1213	610.9	SE	3	27	-2	0	4	10/10	str.	0	530.0	NW 4	00	-10	-	0	3	0.5	3/10	str.	0	0	-4
Schneekoppe 1603																							
Zugspitze 2964	530.3	Stille	01	-5	-25	0	4	4/10	str. ou	8													

\* Es beobachten statt um 2p und 7p: Kiel und Warnemünde um 8p, Aachen um 2<sup>15</sup>p, Dresden um 2<sup>05</sup>p und 7<sup>05</sup>p, Bamberg um 9<sup>15</sup>p, K<sup>1</sup> Asten 2<sup>40</sup>p, Brocken 2<sup>15</sup>p, Schneekoppe 9<sup>05</sup>p, Zugspitze 2<sup>16</sup>p, 9<sup>16</sup>p — Luftdruck der Bergstationen nicht auf Schwere und N—Meeresspiegel reduziert.

### KÜSTENSTATIONEN UND FEUERSCHIFFE

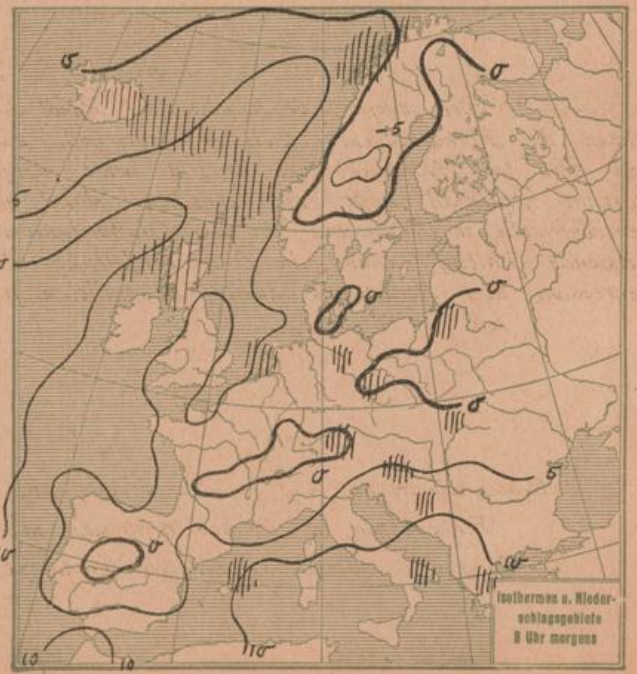
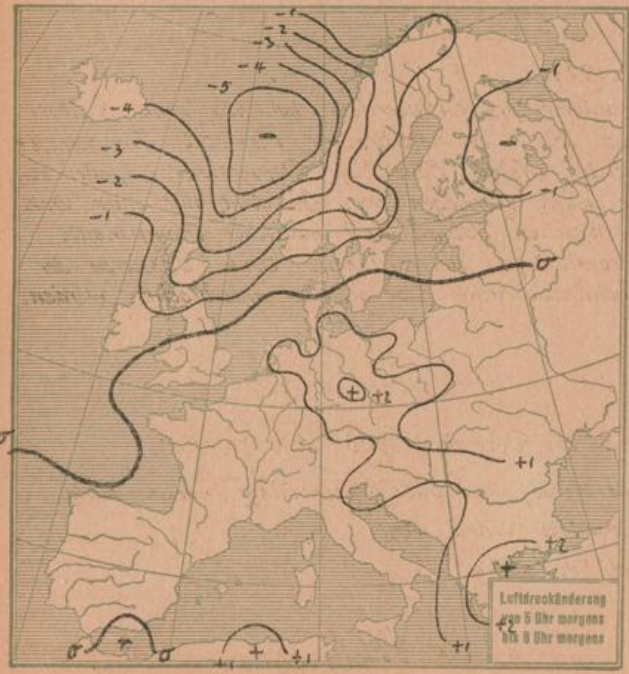
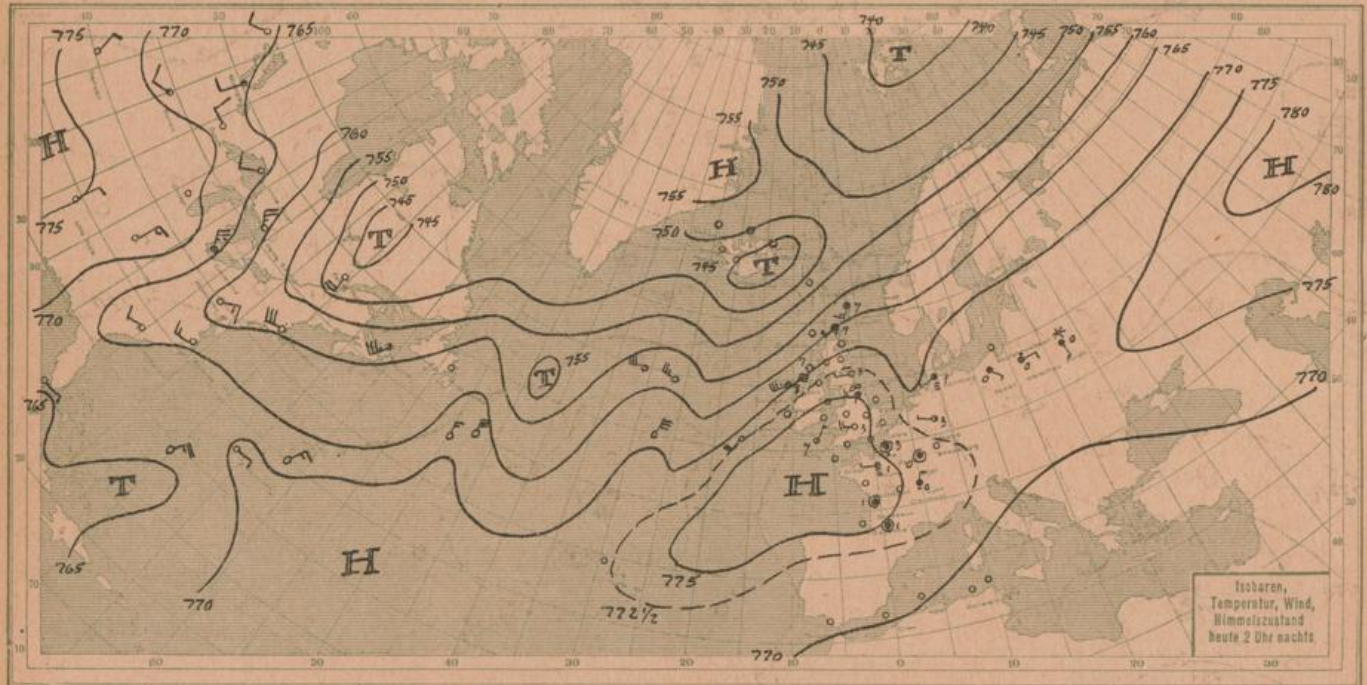
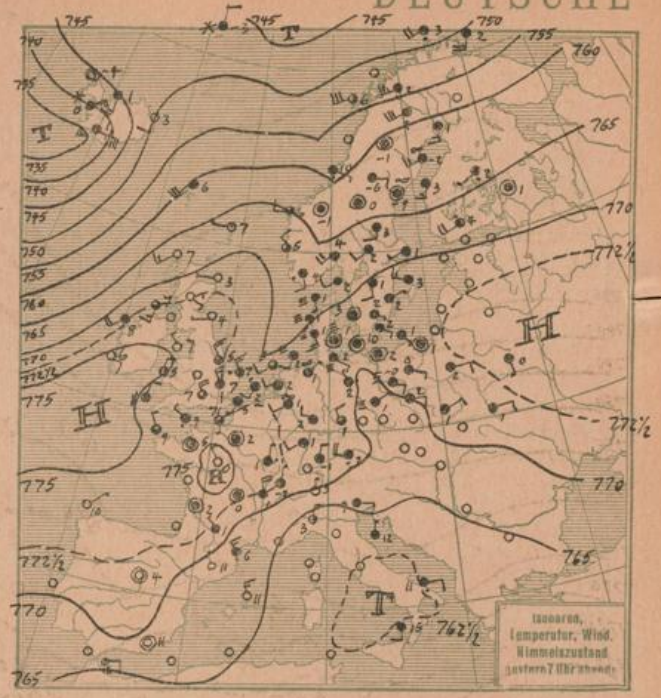
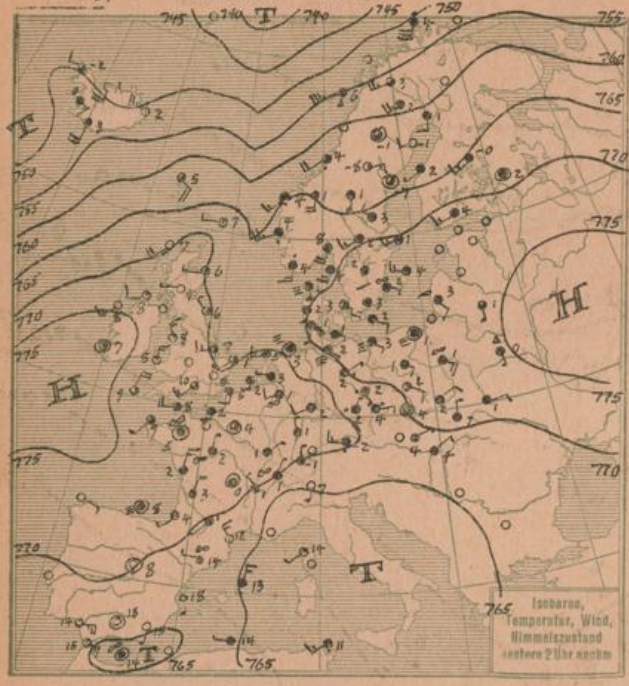
### HEUTE MORGEN 8 UHR

NACHMITTAG und ABEND des VORTAGES		DEUTSCHE STATIONEN		Luftdruck	Wind	Wetter	Temp.	Luftdruck Char. u. Änd.	W	Sichtweite in Km	Wolken	Rel. Feuchtigkeit	Nieder-schlag	Min. See
List	2p SSE 2-3 bedeckt, Nebel, See ruhig	Borkum	72.5	SW 1	27	Z	+0.5	4	0.05	Nebel	0	0	-	
Bülk	2p SSE 1-2	Halgoiland	71.0	SW 3	Nebel	6								
Arkona	2p SSE 1-2, Wetter 21 Temp. 2, Sichtweite 4 km, See 1	Keihum	70.9	SW 2	27	2	0	3	0.5	Nebel	9	0	3	
Aussenjade	2p SSE 1-2, Wetter 21 Temp. 2, Sichtweite 4 km, See 1	Bremen	72.6	Stille	27	Z	+0.5	3	2	10/10	str.	0	0	2
Marienleuchte	2p 77.0 SSE 3 Wetter 11 Temp. 4, Sichtweite 4 km, See 2	Hamburg	73.0	Stille	27	1	+1.0	4	0.2	Nebel	9	0.2	1	
Borkumriff	2p 770.0 NW 2 " 12 " 7 W-T 6 " 10/10 str. ou	Gr. Borsfel		Stille	27	1								
Amrumbank	2p 770.3 SW 1 " 11 " 6 " 6 " 6 " 10/10 str. ou	Kiel	72.0	SW 2	27	0	+1.0	3	-	10/10	str.	0	0	0
Adlergrund	2p Stille, bedeckt, See sehr ruhig, Sicht 8 km	Warnemünde	71.1	SW 1	27	0	+1.0	4	0.2	10/10	ni	9	0	1
Borkum	2p 770.4 SSW 2, Wetter 25 Temp. 2, Sichtweite 1 km	Swinemünde	71.8	W 1	25	1	+0.5	6	0.5	10/10	str.	0	0.5	-
Borkum	2p 770.4 SSW 2, Wetter 25 Temp. 2, Sichtweite 1 km	Rügenwaldermünde	71.0	SSW 2	bed.	1	+0.3	5	-			9	1	1
Borkum	2p 770.4 SSW 2, Wetter 25 Temp. 2, Sichtweite 1 km	Danzig	70.0	WSW 2	27	Z	-	0	6	4	10/10	str. ou	8	0.3
Borkum	2p 770.4 SSW 2, Wetter 25 Temp. 2, Sichtweite 1 km	Königsberg												
Borkum	2p 770.4 SSW 2, Wetter 25 Temp. 2, Sichtweite 1 km	Memel	74.0	Stille	21	Z	+0.5	2	2	10/10	str.	9	0	0
Borkum	2p 770.4 SSW 2, Wetter 25 Temp. 2, Sichtweite 1 km	Aachen	73.0	W 1	27	1	+1.5	4	20	10/10	ni	0	0	-
Borkum	2p 770.4 SSW 2, Wetter 25 Temp. 2, Sichtweite 1 km	Löninggen												
Borkum	2p 770.4 SSW 2, Wetter 25 Temp. 2, Sichtweite 1 km	Magdeburg	73.1	NNW 1	41	Z	+1.0	6	0.5	10/10	ni	0	1	1
Borkum	2p 770.4 SSW 2, Wetter 25 Temp. 2, Sichtweite 1 km	Dresden	73.0	NNW 2	27	0	+1.5	3	0.2	Nebel	9	0.3	-	
Borkum	2p 770.4 SSW 2, Wetter 25 Temp. 2, Sichtweite 1 km	Grünberg 1/2 Schl.	72.1	E 2	27	-0	0	4	0.2			0	0	-1
Borkum	2p 770.4 SSW 2, Wetter 25 Temp. 2, Sichtweite 1 km	Breslau	71.4	N 1	11	1	+1.5	6	10	10/10	str.	9	-	1
Borkum	2p 770.4 SSW 2, Wetter 25 Temp. 2, Sichtweite 1 km	Frankfurt a/M.	73.9	Stille	11	3	+1.0	2	1	10/10	str.	8	0	2
Borkum	2p 770.4 SSW 2, Wetter 25 Temp. 2, Sichtweite 1 km	Karlsruhe	74.1	SSW 2	11	1	+0.5	3	1	10/10	str.	0	-	1
Borkum	2p 770.4 SSW 2, Wetter 25 Temp. 2, Sichtweite 1 km	Friedrichshafen	74.3	N 2	11	-1	+0.5	2	4	10/10	str.	8	0	-1
Borkum	2p 770.4 SSW 2, Wetter 25 Temp. 2, Sichtweite 1 km	Bamberg	73.5	Stille	11	1	+1.0	2	2	10/10	str.	0	0.1	0
Borkum	2p 770.4 SSW 2, Wetter 25 Temp. 2, Sichtweite 1 km	Fürth												
Borkum	2p 770.4 SSW 2, Wetter 25 Temp. 2, Sichtweite 1 km	München	74.4	W 3	40	-1	+2.0	6	10	10/10	ni	0	-	-2
Borkum	2p 770.4 SSW 2, Wetter 25 Temp. 2, Sichtweite 1 km	Strassburg	74.3	Stille	25	0	0	2	2	10/10	str.	0	0	-
Borkum	2p 770.4 SSW 2, Wetter 25 Temp. 2, Sichtweite 1 km	Posen	73.2	1	27	6	+1.0	2	1	Nebel	0	0	-	
Borkum	2p 770.4 SSW 2, Wetter 25 Temp. 2, Sichtweite 1 km	Kahler Asten 852		N 3	27	-2	+1.0	7	2	10/10	ni	0	0	-3
Borkum	2p 770.4 SSW 2, Wetter 25 Temp. 2, Sichtweite 1 km	Brocken 1148	669.4	NNW 2	11	-3	+1.0	7	50	10/10	str.	8	1	-4
Borkum	2p 770.4 SSW 2, Wetter 25 Temp. 2, Sichtweite 1 km	Fichtelberg 1213	663.0	NW 2	27	-4	+2.5	4	0.2	Nebel	0	0	-5	
Borkum	2p 770.4 SSW 2, Wetter 25 Temp. 2, Sichtweite 1 km	Schneekoppe 1603												
Borkum	2p 770.4 SSW 2, Wetter 25 Temp. 2, Sichtweite 1 km	Zugspitze 2964	529.7	NNW 1	11	-11	0	1	50	8/10	str. ou	5	0	-12

\* Es beobachten: Dresden 8<sup>05</sup>a, Karlsruhe 7<sup>15</sup>a, Schneekoppe 7<sup>05</sup>a, Zugspitze 7<sup>15</sup>a — Luftdruck der Bergstationen nicht auf Schwere und N—Meeresspiegel reduziert.

Freitag, 14. Dezember 1923

DEUTSCHE





ALLGEMEINE ÜBERSICHT 8 Uhr morgens: Freitag, 14. Dezember 1923

Der gestern über Nordsee und Kanal liegende Ausläufer des Bismertiefs hat nur ganz vorübergehend die Hochdruckbrücke zwischen Azorenhoch und russischem Hoch zu unterbrechen vermocht. Im schwachen Teil der Hochdruckbrücke herrscht heute Morgen verbreiteter Nebel. Eine tiefe Depression, begleitet von starkem Druckfall, stößt rasch zwischen Island und Faröer gegen Norwegen vor. Sie steht mit einer warmen Luftwelle in Verbindung, die über Großbritannien flüct. Westlich Island mit nördlicher Komponente fließende Kaltluft scheint die Energieenfaltung dieser Depression zu unterstützen. Beim Passieren der Depression über Nordeuropa dürfte die mitteleuropäische Hochdruckbrücke von neuem unterbrochen werden.

WETTERAUSSICHTEN AN DER DEUTSCHEN KÜSTE für Sonnabend, 15. Dezember 1923

NORDSEE: Frische, teilweise stark böige, zunächst südliche, später rechtdrehende Winde, meist trübe, Niederschläge, wärmer, diesig.

westl. OSTSEE: Frische Winde aus südlichen Richtungen, meist trüb, Niederschläge, wärmer, diesig.

östl. OSTSEE: Zunehmende Winde aus südlichen Richtungen, vorwiegend trüb, neblig.

Sturmwarnungen:

