

# WETTERBERICHT DER DEUTSCHEN SEEWARTE

JAHRGANG 48 Nr. 359

Dienstag, 25. Dezember 1923

Mitteleuropäische Zeit — Luftdruck reduziert auf 0° Temperatur, N—Meeresspiegel. Schwere in 45° Breite — Temperatur in Grad Celsius — Windst. nach Beaufortskala (12 = Orkan) — Wetter: 00 bis 09 wolkenlos bis halb bedeckt, 10—19 halb bis ganz bedeckt, 20—29 Dunst oder Nebel, 30—39 Schauer, 40—49 Regenschauer, 50—59 sonstiger Regen, 60—69 Schnee, 70—79 Regen und Schnee gemischt, 80—89 Graupeln oder Hagel, 90—99 Gewitter — W = Witterungsverlauf seit der letzten Beobachtung: 0 = wolkenlos bis halb bedeckt, 1 = wolkig, 2 = anhaltend ganz bedeckt, 3 = Dunst oder Nebel, 4 = dichter Nebel, 5 = Schauer, 6 = Regen oder Regenschauer, 7 = Schnee, 8 = Graupeln oder Hagel, 9 = Gewitter — Relative Feuchtigkeit: 0 = 95—100%, 9 = 90—94%, 8 = 80—89%, 7 = 70—79%, 6 = 60—69%, 5 = 50—59%, 4 = 40—49%, 3 = 30—39%, 2 = 20—29%, 1 = 10—19%.

## NACHMITTAG UND ABEND DES VORTAGES

DEUTSCHE STATIONEN	NACHMITTAG 2 UHR							ABEND 7 UHR											
	Luftdruck	Wind	Wetter	Temp. Char. und.	W. Sichtweite in km	Wolken	Rel. Feuchtigkeit	See	Luftdruck	Wind	Wetter	Temp. Char. und.	W. Sichtweite in km	Wolken	Rel. Feuchtigkeit	See			
Borkum	7								746.7	W 6	11	1	+1.5	2	10/10	str. str.	7 17	2	
Helgoland		SW 5	Dunst							NW 6	wolkig								
Keitum									43.7	NNE 4	17	-2	+1.0	5	2	10/10	str.	7 5	-1
Bremen									44.2	NW 5	17	-1	-2.0	7	4	10/10	str. str.	7 1	0
Hamburg	48.0	SW 2	61	-3	-3.9	7	4	10/10	42.0	SW 3	69	-0	-3.5	7	2	10/10	str.	7 17	-0
Kiel	47.3	SW 3	61	-5	-3.2	7	0.05	10/10	43.3	NW 5	66	-4	-1.5	7	0.05	10/10	str.	6 2	-4
Wärnemünde																			
Swinemünde	51.2	SSW 2	11	-6	-2.0	1	2	5/10	45.7	S 3	00	-8	-2.5	1	4	5/10	n. str.	9 0	-6
Rügenwaldermünde									49.8	S 3	bedeckt	-8	-3.1	2					2
Danzig	52.3	SW 3	11	-1	0.0	1	10	7/10	50.6	WSW 3	11	-6	-1.5	1	4	10/10	3/10 str. str.	5 0	-6
Königsberg																			
Memel	44.4	N 1	63	-9	+2.0	7	4	10/10	44.4	NNE 1	60	-10	0.0	7	2	8/10	3/10 str. str.	8 2	1
Aachen	52.6	WSW 4	50	2	-2.0	7	10	10/10	50.8	SW 4	60	1	0.0	7	4	10/10		0 3	2
Löningen																			
Magdeburg	51.2	SE 3	12	-6	-3.0	1	4	3/10	46.2	SSW 2	02	-2	-2.5	7	1	3/10	n. str.	8 12	-2
Dresden	54.1	S 3	11	-6	-1.5	0	10	8/10	48.8	SE 4	12	-5	-3.0	7	10	10/10	str.	6 13	-4
Karlsruhe									51.6	SW 2	71	1	-2.0	6	2	10/10	str.	0 6	3
Grünberg 7/Schl.									48.3	SE 3	11	-8	-1.8	1	10	10/10	str.	8 0	-7
Breslau	54.2	W 2	00	-8	-0.8	0	20	8/10	52.1	SE 3	11	-7	-2.5	1	10	10/10	str.	8 0	-8
Frankfurt a/M.	55.9	SSW 4	65	1	-2.0	7	2	10/10	50.5	SW 3	71	1	-1.5	7	1	10/10	str.	0 2	3
Friedrichshafen									54.5	W 3	50	2	-2.5	7	4	10/10	str.	7 2	2
Bamberg																			
Fürth																			
München	57.6	W 6	12	0	-1.0	2	20	10/10											
Strassburg	57.8	SSW 2	61	1	-1.8	7	4	10/10											
Posen	54.6	SW 1	11	-7	0.0	1	10	7/10	51.3	SW 2	51	2	-3.8	5	10	10/10	str.		
Kahler Asten 852																			
Brocken 1148																			
Fichtelberg 1213																			
Schneekoppe 1603	648.4	WSW 6	11	-10	0.0	3	4	10/10	642.2	WSW 7	66	-7	-3.0	5	0.05	10/10	str.	0 2	-5
Zugspitze 2964																			

\*) Es beobachten statt um 2 p und 7 p: Kiel und Wärnemünde um 8 p, Aachen um 2<sup>16</sup> p, Dresden um 2<sup>05</sup> p und 7<sup>05</sup> p, Bamberg um 9<sup>12</sup> p, K' Asten 2<sup>30</sup> p, Brocken 2<sup>10</sup> p, Schneekoppe 9<sup>08</sup> p, Zugspitze 2<sup>10</sup> p, 9<sup>10</sup> p — Luftdruck der Bergstationen nicht auf Schwere und N—Meeresspiegel reduziert.

### KÜSTENSTATIONEN UND FEUERSCHIFFE

NACHMITTAG und ABEND des VORTAGES	
Ust	2 p SW 3-5, bedeckt, etwas diesig, See leicht bewegt 7 p NW 6-8, bedeckt, gew. Sicht, See grob.
Bülk	7 p 40.8, SSW 4, 20, 2, Sicht 0.05, See 3
Arkona	2 p S, frierend, bedeckt, See unruhig.
Aussenjade	
Marienleuchte	5 p 43.8, SSW 6, W 1, 1
Borkumriff	7 p 48.7, N 8, W 1, 2
Amrumbank	
Adlergrund	7 p SSW stark, wolkig, stürmische Böen, See hoch, Sicht 10 Sm
Borkum	5 p 45.2, W 6, W 1, 1

### HEUTE MORGEN

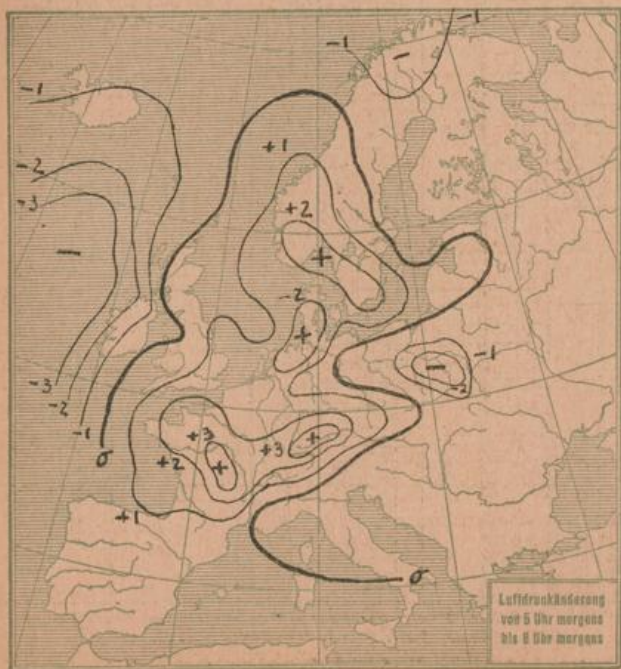
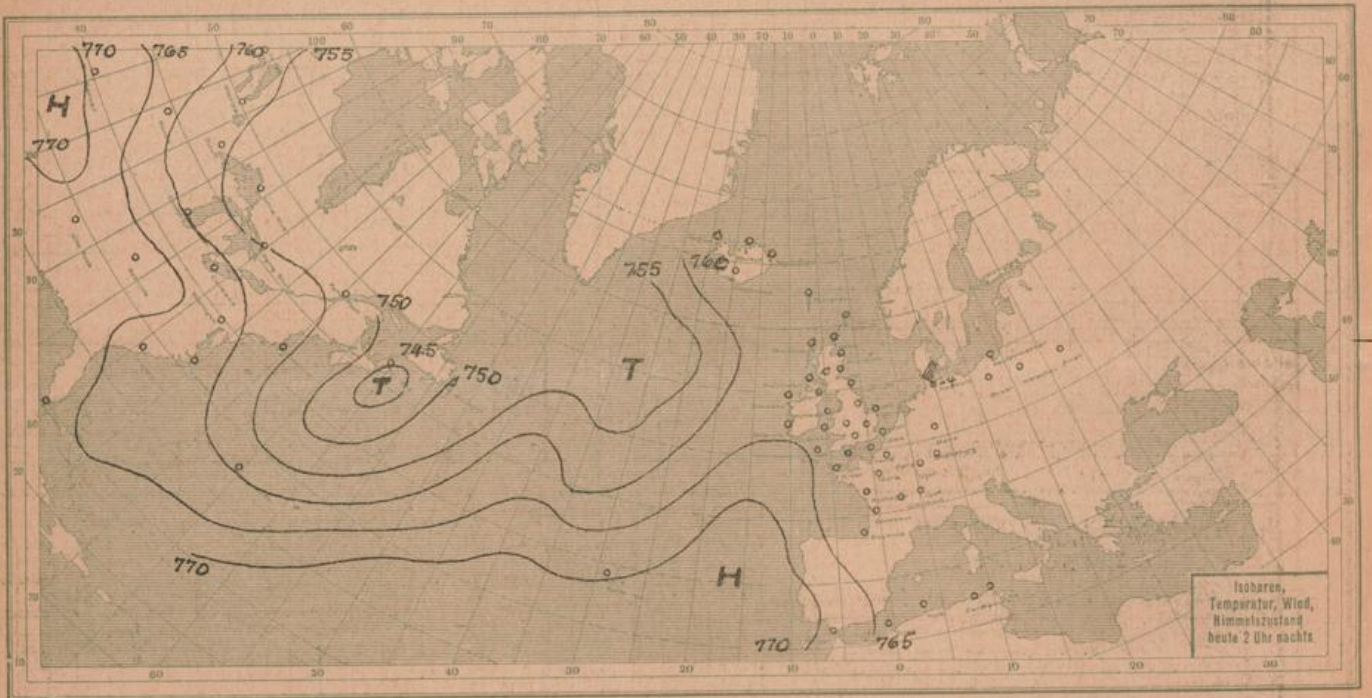
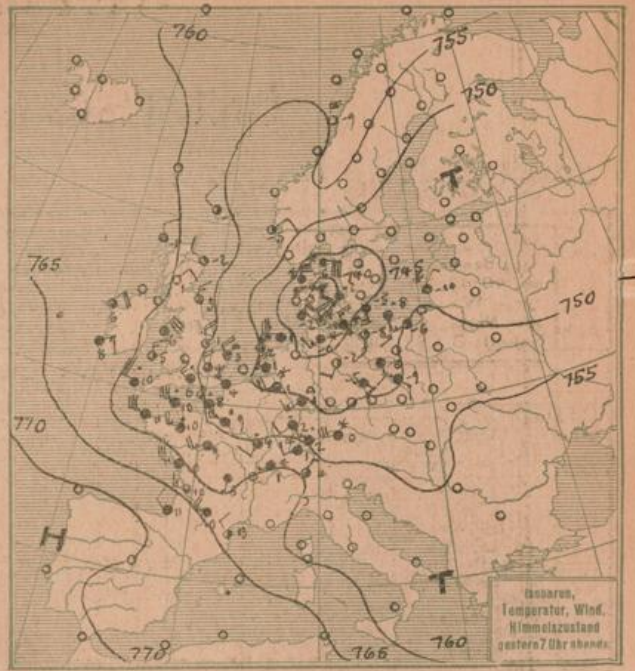
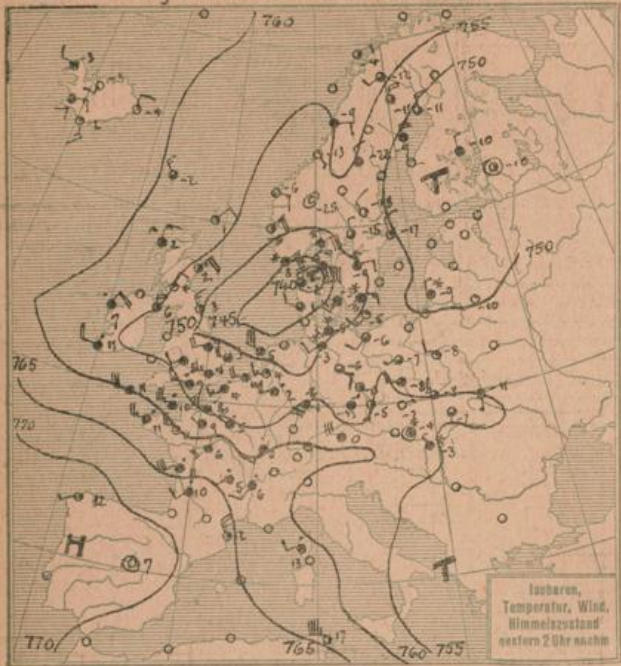
Ust	8 a N 3-4, 1/4 bedeckt, gew. Sicht, See unruhig.
Bülk	8 a 44.4, NNE 6, W 1, 1, 2, Sicht 2 p, See 5
Arkona	8 a bedeckt, Schnee, See unruhig.
Aussenjade	
Marienleuchte	
Borkumriff	8 a 57.6, N 6, W 1, 2
Amrumbank	
Adlergrund	8 a NE stark, wolkig, kräftig, See grob, Bornholm, Sicht 10 Sm
Borkum	

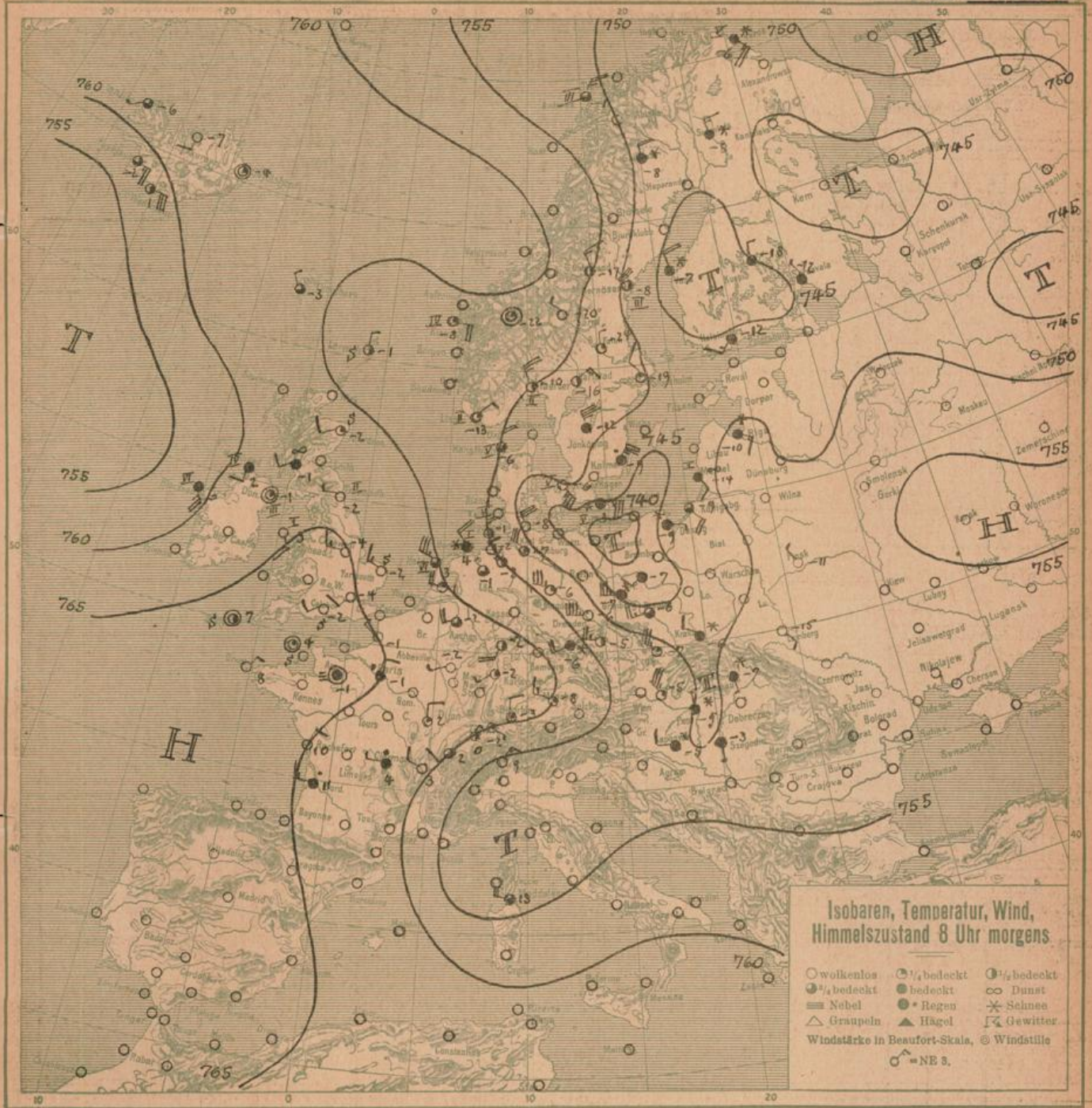
### HEUTE MORGEN 8 UHR

DEUTSCHE STATIONEN	Luftdruck	Wind	Wetter	Temp.	Luftdruck Char. und.	W. Sichtweite in km	Wolken	Rel. Feuchtigkeit	See		
Borkum	756.8	NW 4	64	4	+1.0	2	50	10/10	str. str.	7 97	1
W' haven	56.1	NW 4	00	-2	+2.5	7	10	10/10	str.	9 4	-10
Helgoland	53.1	N 5	1/2 bedeckt	-1							5
Keitum											
Bremen	55.7	NW 2	01	-3	+3.0	1	20	9/10	str. str.	6 0	-4
Hamburg	54.1	NW 6	02	-7	+2.5	0	20	3/10	3/10 str.	7 12	-7
Gr. Bornst.											
Kiel	43.4	NW 6	01	-8	+3.0	7	0.05	wolkenlos		7 7	-8
Wärnemünde											
Swinemünde											
Rügenwaldermünde											
Danzig	48.8	ESE 1	38	-7	0.0	5	4	10/10	str.	9 17	-12
Königsberg	46.8	SSW 4	11	-1	+0.5	2	10	7/10	3/10 str.	8 0	-13
Memel	40.3	SE 2	20	-14	+0.5	2	4	7/10	3/10 str.	8 0	-1
Aachen	52.8	WSW 4	10	-2	+1.0	7	20	7/10	3/10 str.	8 2	-4
Löningen	56.6	NW 1	10	-1	+0.5	1	> 50	9/10	str.	9 0	-18
Magdeburg	52.5	WSW 6	01	-6	-2.5	6	4	10/10	str. str.	8 1	-7
Dresden	50.4	W 7	00	-8	+1.0	5	10	5/10	3/10 str.	7 10	-8
Grünberg 7/Schl.	44.3	W 7	61	-7	-1.5	7	0.30	10/10	str.	9 4	-13
Breslau	46.4	WSW 5	12	-6	0.0	1	2	9/10	3/10 str.	8 9	-10
Frankfurt a/M.	61.1	SSW 4	11	-2	+1.5	1	20	9/10	3/10 str.	7 13	-2
Karlsruhe	62.7	SW 1	01	-2	+2.5	0	50	2/10	str. str.	6 0	-2
Friedrichshafen	62.6	N 2	01	-3	+3.0	1	20	7/10	str. str.	7 0	-3
Bamberg											
Fürth											
München	54.0	WSW 3	00	-8	0.0	7	50	5/10	str. str.	8 19	-8
Strassburg	65.0	NNE 2	00	10	+1.0	6	10	10/10	str.		
Posen	44.0	SW 2	17	-7	0.0	1	10	10/10	str.	8 1	-9
Kahler Asten 852											
Brocken 1148											
Fichtelberg 1213											
Schneekoppe 1603											
Zugspitze 2964											

\*) Es beobachten: Dresden 8<sup>05</sup> a, Karlsruhe 7<sup>16</sup> a, Schneekoppe 7<sup>05</sup> a, Zugspitze 7<sup>16</sup> a — Luftdruck der Bergstationen nicht auf Schwere und N—Meeresspiegel reduziert.

Dienstag, 25. Dezember 1923





**ALLGEMEINE ÜBERSICHT 8 Uhr morgens: Dienstag den 25. Dezember 1923**

Die von der Nordsee südostwärts wandernde Depression brachte nur vorübergehend wärmere Luftmassen zur Geltung; das vom hohen Nordwesten vorstoßende Kältegebiet verursachte mit einer Verschärfung der Luftdruckgegensätze starke bis stürmische und vielfach böige Winde aus nördlichen Richtungen und verbreitete Schneefälle an der deutschen Küste. Ein im Südwesten Islands heranziehendes neues Tiefdruckgebiet scheint den erneuten Kälteeinbruch wieder etwas abzuschwächen.

**WETTERAUSSICHTEN AN DER DEUTSCHEN KÜSTE für Mittwoch den 26. Dezember 1923**

**NORDSEE:** Schwache bis frische Winde aus Ost bis Südost, stellenweise neblig, sonst meist heiter, geringe Schneefälle möglich, kalt.  
**westl. OSTSEE:** Meist schwache umlaufende Winde, vereinzelt neblig, sonst heiter bis wolbig, vereinzelt geringe Schneefälle, kalt.  
**östl. OSTSEE:** }

**Sturmwarnungen:** Gestern 4<sup>15</sup> nachm. Nordsee gewarnt: Gefahr stark auffrischender Winde, zunächst aus westlichen, später aus nördlichen Richtungen. Signalball.  
 4<sup>15</sup> Flensburg bis Warnemünde: Gefahr stark auffrischender, zunächst südwestlicher, später nordwestlicher Winde. "

