

WETTERBERICHT DER DEUTSCHEN SEEWARTE

JAHRGANG 48 Nr. 360

Mittwoch, 26. Dezember 1923

Mitteleuropäische Zeit — Luftdruck reduziert auf 0° Temperatur, N-Meeresspiegel, Schwere in 45° Breite — Temperatur in Grad Celsius — Windst. nach Beaufortskala (12 = Orkan) — Wetter: 00 bis 09 wolkenlos bis halb bedeckt, 10-19 halb bis ganz bedeckt, 20-29 Dunst oder Nebel, 30-39 Schauer, 40-49 Riesregen, 50-59 sonstiger Regen, 60-69 Schnee, 70-79 Regen und Schnee gemischt, 80-89 Graupeln oder Hagel, 90-99 Gewitter — W = Witterungsverlauf seit der letzten Beobachtung: 0 = wolkenlos bis halb bedeckt, 1 = wolkig, 2 = anhaltend ganz bedeckt, 3 = Dunst oder Nebel, 4 = dichter Nebel, 5 = Schauer, 6 = Regen oder Riesregen, 7 = Schnee, 8 = Graupeln oder Hagel, 9 = Gewitter — Relative Feuchtigkeit: 0 = 95-100%, 9 = 90-94%, 8 = 80-89%, 7 = 70-79%, 6 = 60-69%, 5 = 50-59%, 4 = 40-49%, 3 = 30-39%, 2 = 20-29%, 1 = 10-19%.

NACHMITTAG UND ABEND DES VORTAGES

DEUTSCHE STATIONEN	NACHMITTAG 2 UHR									ABEND 7 UHR														
	Luftdruck	Wind	Wetter	Temp.	Luftdruck Char. & Änd.	W	Sichtweite in Km	Wolken	Rel. Feuchtigk.	Min. Sees.	Luftdruck	Wind	Wetter	Temp.	Luftdruck Char. & Änd.	W	Sichtweite in Km	Wolken	Rel. Feuchtigk.	Min. Sees.				
Borkum	752.1	SW	1	01	5	0	2	10			750.0	SW	1	00	2	-0.5	2	20	7/10	mi	9	0	-0	
Helgoland		E	2	bed.																				
Keilum	58.3	NE	8	01	-0	+0.3	0	50	1/10	10-15	59.5	SE	01	5	+0.6	0	50	Wolkenlos	9	0	-5			
Bremen											60.5	1	00	-7	+0.5	0	10	1/10	cu - sm	7	0	-2		
Hamburg	59.0	NW	3	12	-5	+2.0	0	4	10/10	5	61.1	NW	1	01	-8	+1.0	0	4	Wolkenlos	8	0	-5		
Kiel	58.9	NW	4	02	-6	+1.5	0	-3	1/10	1/10	61.3	N	2	01	-10	+0.5	0	4	Wolkenlos	7	0	-6		
Warnemünde											59.5	N	3	11	-4	+2.0	1	4	1/10	mi	8	0	-4	
Swinemünde	51.2	NNE	4	04	-3	+0.5	7	1	1/10	mi	59.7	NW	4	17	-4	+3.0	7	4	1/10	1/10	7	-1	-2	
Rügenwaldermünde											59.7	NNE	6	bed.	-2	+2.1	4							
Danzig											51.9	ESE	1	11	-10	+1.5	1	10	1/10	1/10	8	0	-9	
Königsberg											53.5	Stille	01	-13	+0.5	2	10	1/10	1/10	7	0	-1		
Memel											64.3	NW	4	00	0	0	0	4	1/10	cu - sm	8	0	2	
Aachen	64.3	NW	5	10	1	0	0	10	4/10	1/10														
Löningen																								
Magdeburg	58.2	NW	6	01	-5	+3.0	0	30	1/10	str - cu	50.6	NW	5	50	-8	+2.5	0	10	1/10	str.	7	0	-6	
Dresden	58.2	NW	9	12	-6	+3.0	1	2	7/10	cu - sm	50.8	SW	2	01	-1	0	1	4	Wolkenlos	7	0	2		
Karlsruhe											58.5	NW	6	10	-5	+3.0	7	1	10	1/10	mi	9	2	-3
Grünberg/Schl.											59.3	NW	6	65	-5	+4.5	7	0.5	10/10	mi	7	2	-5	
Breslau	48.8	NW	7	65	-7	+1.0	7	0.5	10/10	mi	67.7	N	2	01	-2	+1.0	0	30	1/10	str - cu	9	0	2	
Frankfurt a/M.	61.8	SW	4	00	2	+1.0	7	20	1/10	1/10														
Friedrichshafen											54.2	NW	5	01	-5	+2.0	0	30	1/10	1/10	6	0	0	
Bamberg											66.4	NW	1	51	-2	0	0	50	1/10	cu	8	0.6	-4	
Fürth	64.1	W	4	01	-4	0	0	>50	1/10	cu	59.9	NW	4	17	-8	+4.0	5	4	10/10	str.	8	0.6	-4	
München	65.6	W	3	00	5	0	0	>50	1/10	cu	56.0	NW	5	27	-12	+1.0	4	0.2	Nebel	0	0	-11		
Strassburg	65.6	W	3	00	5	0	0	>50	1/10	cu	59.0	NW	4	17	-8	+4.0	5	4	10/10	str.	8	0.6	-4	
Posen	48.2	NW	2	33	-6	+3.0	7	2	10/10	mi														
Kahler Asten 852											56.0	NW	5	27	-12	+1.0	4	0.2	Nebel	0	0	-11		
Brocken 1148											59.0	NW	4	11	-15	+4.0	7	2	10/10	cu	0	1	-8	
Fichtelberg 1213																								
Schneekoppe 1603																								
Zugspitze 2964																								

*) Es beobachten: st. um 2 p und 7 p: Kiel und Warnemünde um 8 p, Aachen um 2¹⁵ p, Dresden um 2³⁰ p und 7³⁰ p, Bamberg um 9¹⁵ p, K' Asten 2³⁰ p, Brocken 2¹⁵ p, Schneekoppe 9³⁰ p, Zugspitze 2¹⁵ p, 9¹⁵ p — Luftdruck der Bergstationen nicht auf Schwere und N-Meeresspiegel reduziert.

KÜSTENSTATIONEN UND FEUERSCHIFFE

NACHMITTAG und ABEND des VORTAGES	
List	*) N 2-3 klar, gute Sicht, See leicht bewegt 7 ³⁰ NNE 2 1/2 bed. cu, sm, str.
Bülk	*) 1659 NW 7 wolkig 12 Temp. -5° Sichtw. 50 Km See 6 7 ³⁰ 1659 NW 3 00 - 20 - 3 7 ³⁰ 1738 NW 4 - 21 - 3
Arkona	*) NW 7 wolkig, See unruhig
Aussenjade	
Marleneleuchte	
Borkumriff	*) 7620 N 4 wolkig 17 Temp. 3 W-T 5 1/10 mi, cu 7 ³⁰ 7600 SW 1 00 - 2 - 4 1/10 cu W-T 4 ³⁰ See 2
Amrumbank	
Adlergrund	*) N 5, heiter, See grob, Sichtw. 12 Km
Borkum	*) 7600 SW 1 wolkig 00 Temp. 2

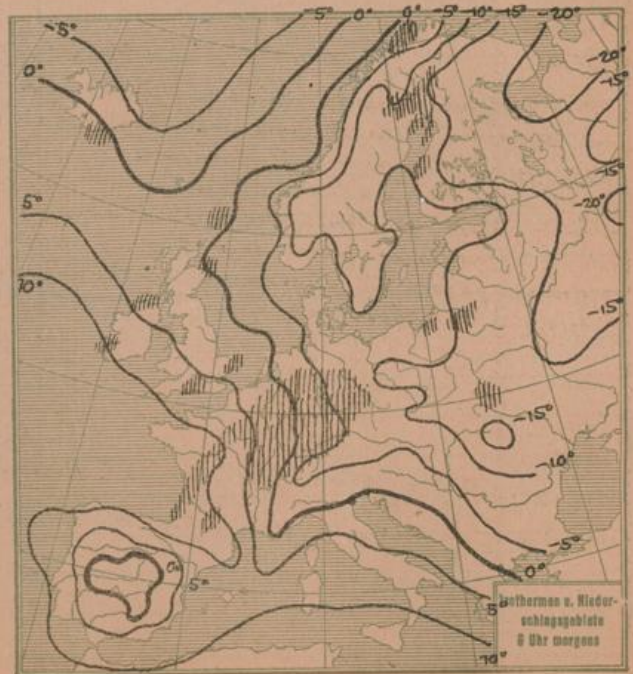
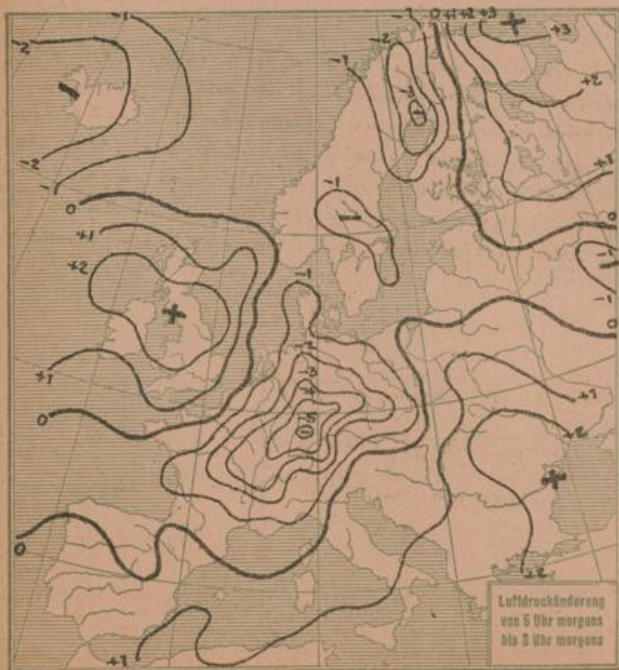
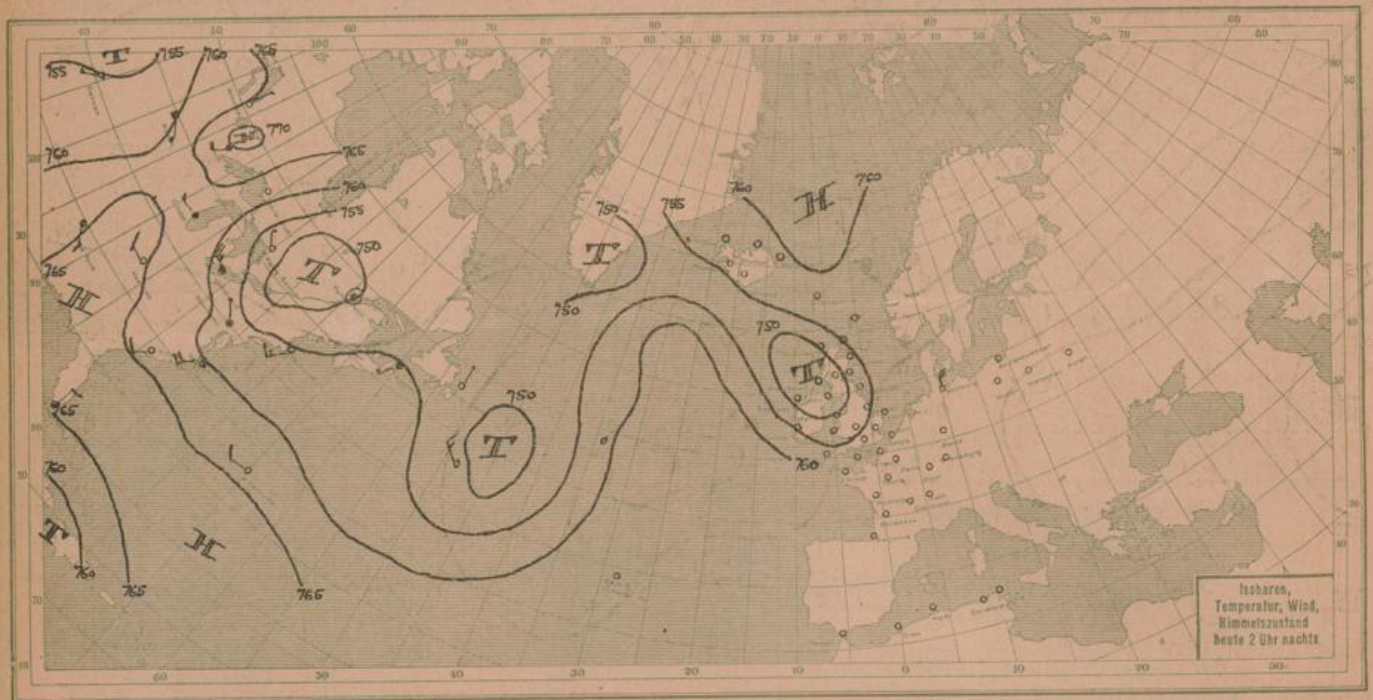
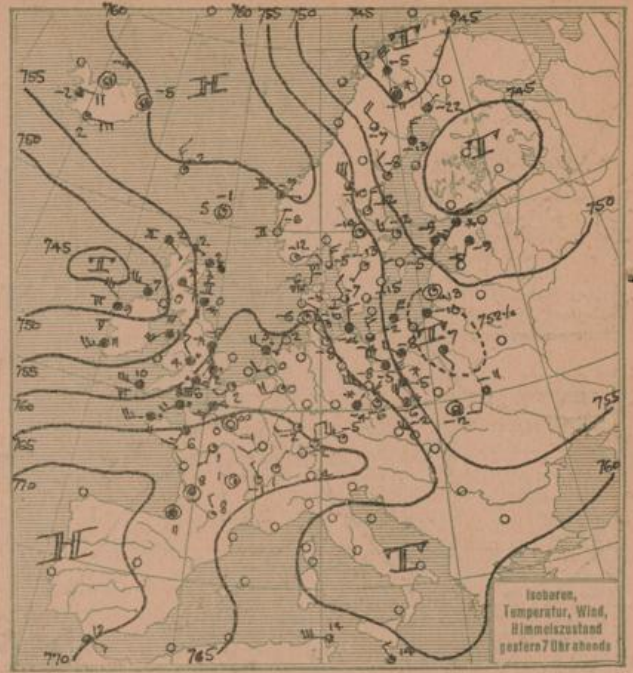
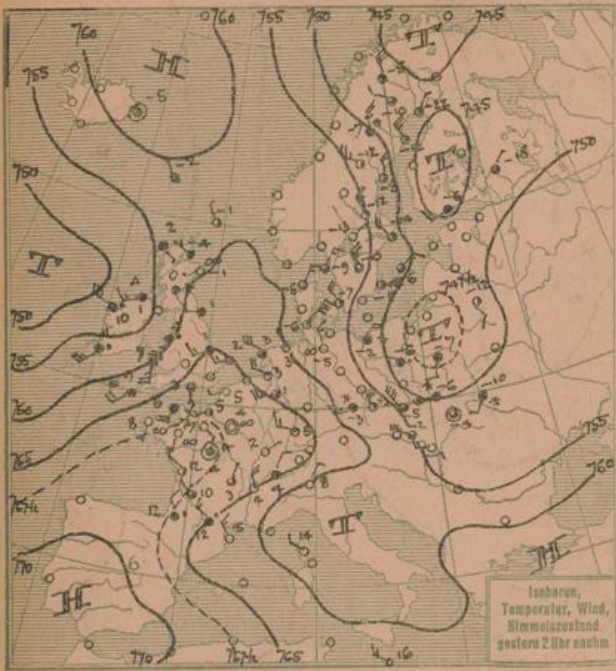
HEUTE MORGEN 8 UHR

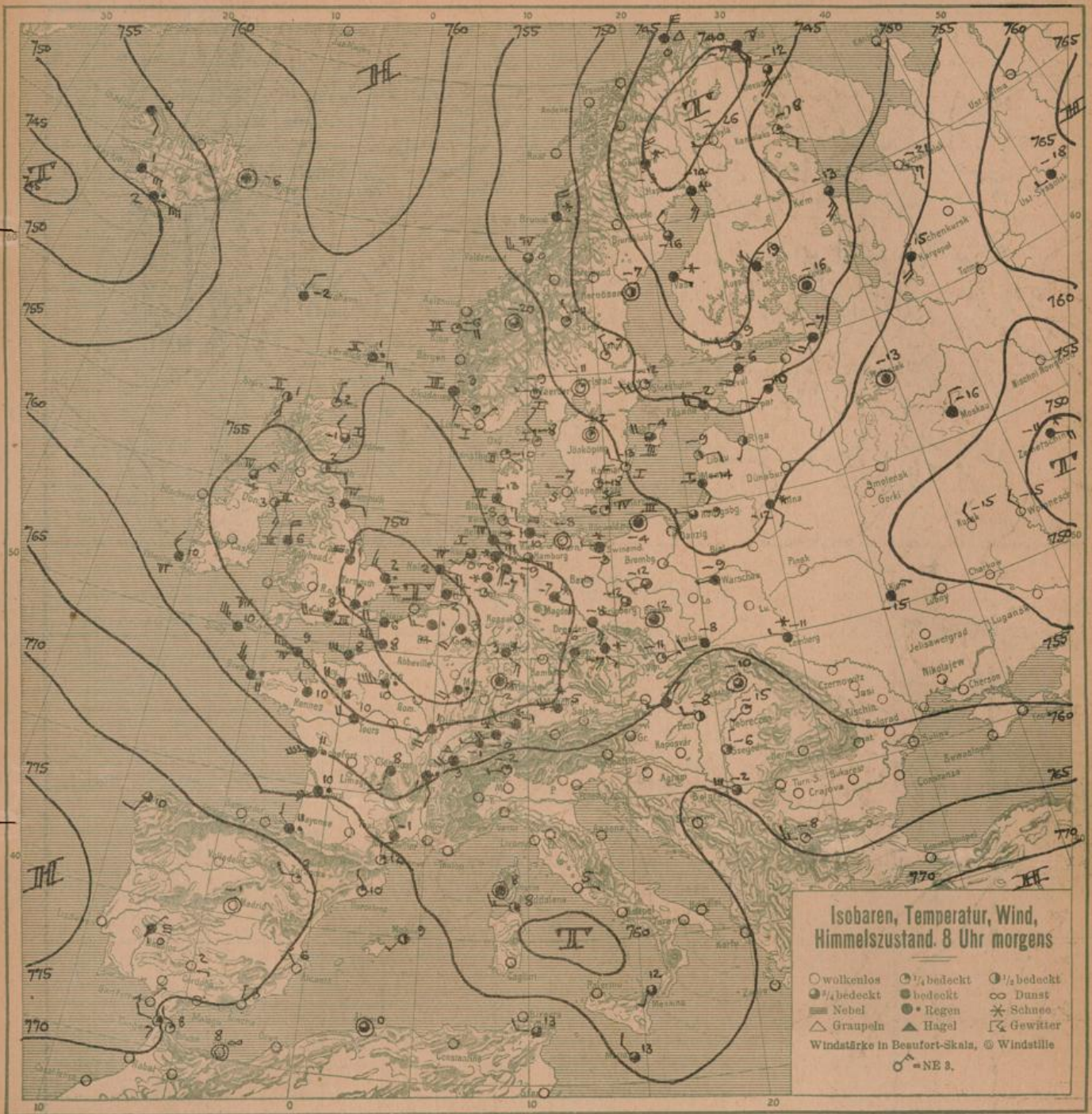
DEUTSCHE STATIONEN	Luftdruck	Wind	Wetter	Temp.	Luftdruck Char. & Änd.	W	Sichtweite in Km	Wolken	Rel. Feuchtigk.	Min. Sees.
Borkum	752.4	SW	2	07	0	-1.0	7	4	9/10	1/10
Whilaven	53.5	SE	5	60	-5	-2.0	7	1	1/10	cu - sm
Helgoland	59.7	SE	3	bed.	4					
Keilum	58.0	SE	2	01	-5	-0.5	1	50	1/10	str - cu
Bremen	58.6	SE	3	61	-7	-2.0	7	4	1/10	str - cu
Hamburg	58.6	ESE	3	12	-9	-1.5	1	10	1/10	str.
Gr. Borsfel		E	1	bed.	-11					
Kiel	59.4	E	1	25	-10	-0.5	3		4/10	1/10
Warnemünde	59.2	Stille	00	-5	-0.5	0	10	8	1/10	cu - sm
Swinemünde	57.2	W	1	60	-3	-1.0	1	4	1/10	str.
Rügenwaldermünde	58.7	Stille	bed.	-4	-0.2	4			4/10	1/10
Danzig										
Königsberg	59.2	W	1	17	-9	0	7	4	1/10	1/10
Memel	54.3	SE	2	11	-14	0	2	4	1/10	1/10
Aachen	66.2	SW	5	60	3	-3.5	7	10	1/10	mi
Löningen	51.6	SE	1	61	-3	-2.5	7	>50	10/10	mi
Magdeburg	58.7	SE	4	65	-7	-2.0	7	2	10/10	mi
Dresden	59.0	SE	3	13	-6	-1.5	1	2	10/10	str.
Grünberg/Schl.	58.5	SW	2	12	-12	-1.5	0	>50	1/10	cu - sm
Breslau	59.2	Stille	11	-12	-1.0	7	30	1/10	1/10	str.
Frankfurt a/M.	51.7	SE	4	66	-3	-4.5	7	9	1/10	mi
Karlsruhe	51.9	Stille	01	-12	-5.0	7	4	1/10	mi	0
Friedrichshafen	58.8	W	2	60	-1	-4.0	7	2	10/10	mi
Bamberg										
Fürth										
München	65.4	SE	4	67	-5	0	7	0.2	10/10	mi
Strassburg										
Posen	59.4	NW	2	11	-2	0	1	20	1/10	1/10
Kahler Asten 852										
Brocken 1148	59.1	SE	4	61	-10	-2.0	7	0.05	1/10	sm
Fichtelberg 1213	57.4	NW	4	11	-11	-3.5	1	10	10/10	cu
Schneekoppe 1603										
Zugspitze 2964										

*) Es beobachten: Dresden 8³⁰ a, Karlsruhe 7⁴⁵ a, Schneekoppe 7³⁰ a, Zugspitze 7⁴⁵ a, Luftdruck der Bergstationen nicht auf Schwere und N-Meeresspiegel reduziert.

Mittwoch, den 26. Dezember 1923

DEUTSCHE





Isobaren, Temperatur, Wind, Himmelszustand 8 Uhr morgens

○ wolkenlos ○ 1/4 bedeckt ○ 1/2 bedeckt
 ● 3/4 bedeckt ● bedeckt ∞ Dunst
 ☁ Nebel ● Regen ✖ Schnee
 △ Graupeln ▲ Hagel ⚡ Gewitter
 Windstärke in Beaufort-Skala, ⊙ Windstille
 ⚡ = NE 3.

ALLGEMEINE ÜBERSICHT 8 Uhr morgens: Mittwoch, den 26. Dezember 1923

Während die gestern über Ostdeutschland liegende Depression ostwärts nach Russland abwanderte, ist eine neue Depression vom Atlantik über Großbritannien zum östlichen Kanalausgang vorgeedrungen. Sie führt warme Luftmassen auf ihrer Ostseite nach Frankreich hinein und hat ein ausgedehntes Niederschlagsgebiet über Frankreich und auch schon über Ost- und Süddeutschland geschaffen. An der Alpenkette entlang dürfte sie ihren Weg schnell ostwärts über Süddeutschland nehmen. Es ist nicht zu erwarten, daß die Frostgrenze unter dem Einfluß dieser Depression sich wesentlich verschiebt, da die kalten über Deutschland lagernden Luftmassen in Verbindung mit der Schneedecke der Erwärmung einen erheblichen Widerstand entgegenzusetzen.

WETTERAUSSICHTEN AN DER DEUTSCHEN KÜSTE für Donnerstag, den 27. Dezember 1923

NORDSEE: Mäßige Winde aus südlichen Richtungen, heiter, trocken, diesig, Frost.
westl. OSTSEE: } Schwache bis mäßige Winde aus westlichen Richtungen, heiter bis wolkig, Frost.
östl. OSTSEE; }

Sturmwarnungen:

Hamburg, Deutsche Seewarte.

Aspelle. **ABT. III.** i. A. Dr. Pflügrimm.

