

WETTERBERICHT DER DEUTSCHEN SEEWARTE

JAHRGANG 48 Nr. 363

Sonntag, 29. Dezember 1923

Mitteleuropäische Zeit — Luftdruck reduziert auf 0° Temperatur, N-Meeresspiegel. Schwere in 45° Breite — Temperatur in Graden Celsius — Windst. nach Beaufortskala (12 = Orkan) — Wetter: 00 bis 09 wolkenlos bis halb bedeckt, 10-19 halb bis ganz bedeckt, 20-29 Dunst oder Nebel, 30-39 Schauer, 40-49 Rieselregen, 50-59 sonstiger Regen, 60-69 Schnee, 70-79 Regen und Schnee gemischt, 80-89 Graupeln oder Hagel, 90-99 Gewitter — W = Witterungsverlauf seit der letzten Beobachtung: 0 = wolkenlos bis halb bedeckt, 1 = wolkig, 2 = anhaltend ganz bedeckt, 3 = Dunst oder Nebel, 4 = dichter Nebel, 5 = Schauer, 6 = Regen oder Rieselregen, 7 = Schnee, 8 = Graupeln oder Hagel, 9 = Gewitter — Relative Feuchtigkeit: 0 = 95-100%, 9 = 90-94%, 8 = 80-89%, 7 = 70-79%, 6 = 60-69%, 5 = 50-59%, 4 = 40-49%, 3 = 30-39%, 2 = 20-29%, 1 = 10-19%.

NACHMITTAG UND ABEND DES VORTAGES

DEUTSCHE STATIONEN	NACHMITTAG 2 UHR								ABEND 7 UHR								
	Luftdruck	Wind	Wetter	Temp.	Luftdruck	Wind	Wetter	Temp.	Luftdruck	Wind	Wetter	Temp.	Sichtweite	Wolken	Rel. Feucht.	Niederschlag	Min. See
Borkum	748.2	NNE 3	00	-2	+1.0	2	10	10/10	-	0							
Helgoland		NE 4	Schnee														3
Keitum	699	NE 3	10	-4	+1.0	8	4	8/10	str-cu	9							
Bremen																	
Hamburg	653	NE 1	27	-5	0	3	1	10/10	Nebel	8							
Kiel	696	SE 2	11	-5	-0.5	2	-	10/10	str-cu	8							
Wormmünde																	
Swinemünde	497	SW 2	12	-8	-2.0	1	10	9/10	str-cu	7							
Rügenwaldermünde																	
Danzig																	
Königsberg																	
Memel	548	W 5	11	-1	-0.5	1	10	7/10	str-cu	9							
Aachen	658	NW 4	65	0	+2.5	7	2	10/10	ni	0							
Löningen																	
Magdeburg	459	E 3	65	-5	-2.0	7	1	10/10	ni	9							
Dresden	606	ESE 7	60	-7	-4.0	7	10	10/10	ni	7							
Karlsruhe																	
Grünberg 1/5chl.																	
Breslau	508	SSE 3	12	-5	-0.5	1	10	9/10	str-cu	7							
Frankfurt 4/M.	633	Stille	51	0	-2.0	7	0.5	10/10	ni	0							
Friedrichshafen																	
Bamberg																	
Fürth																	
München	460	NW 2	52	4	-3.5	6	50	10/10	str-cu	9							
Strassburg	638	0	2	50	-0.5	5	20	8/10	ni	7							
Posen	526	E 3	11	-9													
Kahler Asten 852		SW 5	29	-3	-1.5	7	1	9/10	ni	0							
Brocken 1148																	
Fichtelberg 1213																	
Schneekoppe 1603																	
Zugspitze 2964																	

*) Es beobachtet statt um 2 p und 7 p: Kiel und Warnemünde um 8 p, Aachen um 2¹⁵ p, Dresden um 2⁰⁵ p und 7⁰⁵ p, Bamberg um 9¹⁵ p, K' Asten 2³⁰ p, Brocken 2¹⁵ p, Schneekoppe 9⁰⁵ p, Zugspitze 2¹⁵ p, 9¹⁵ p — Luftdruck der Bergstationen nicht auf Schwere und N-Meeresspiegel reduziert.

KÜSTENSTATIONEN UND FEUERSCHIFFE

NACHMITTAG und ABEND des VORTAGES

List	6 p 748.2 NNE 3 Wetter 00 Temp. -2 Sichtweite 10 Wolken 10/10
Bülk	5 p 748.2 NNE 3 Wetter 00 Temp. -2 Sichtweite 10 Wolken 10/10
Arkona	5 p 748.2 NNE 3 Wetter 00 Temp. -2 Sichtweite 10 Wolken 10/10
Aussenjade	5 p 748.2 NNE 3 Wetter 00 Temp. -2 Sichtweite 10 Wolken 10/10
Marianenleuchte	5 p 748.2 NNE 3 Wetter 00 Temp. -2 Sichtweite 10 Wolken 10/10
Borkumriff	5 p 748.2 NNE 3 Wetter 00 Temp. -2 Sichtweite 10 Wolken 10/10
Amrumbank	5 p 748.2 NNE 3 Wetter 00 Temp. -2 Sichtweite 10 Wolken 10/10
Adlergrund	5 p 748.2 NNE 3 Wetter 00 Temp. -2 Sichtweite 10 Wolken 10/10
Borkum	5 p 748.2 NNE 3 Wetter 00 Temp. -2 Sichtweite 10 Wolken 10/10

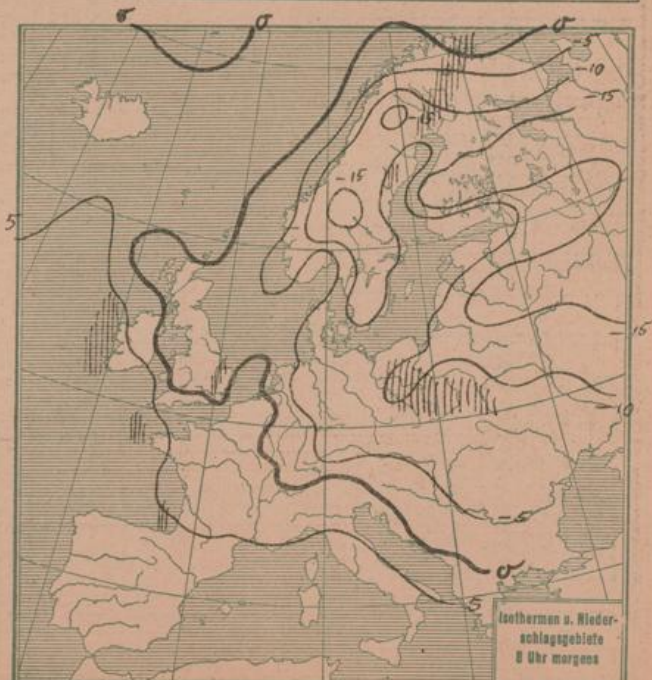
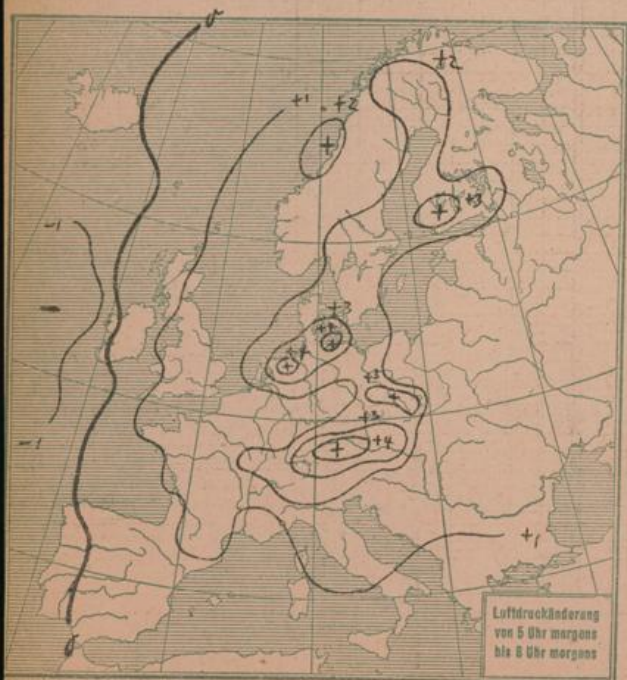
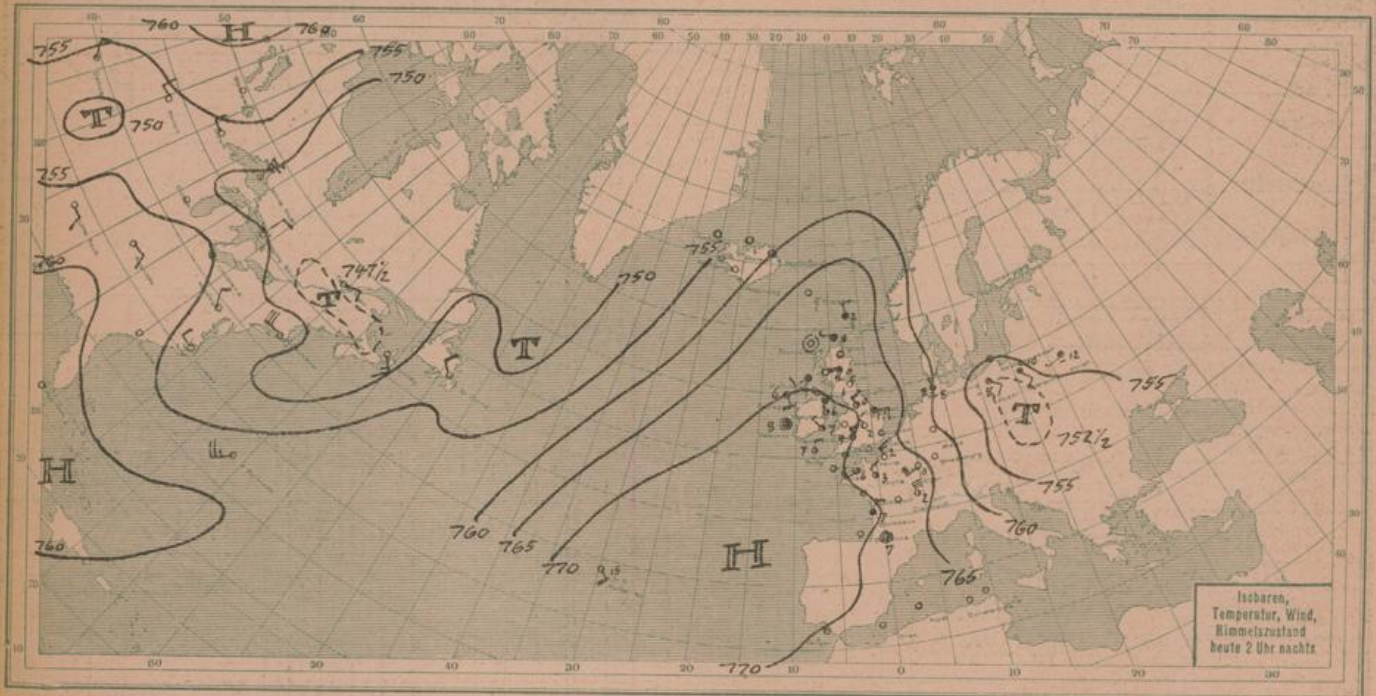
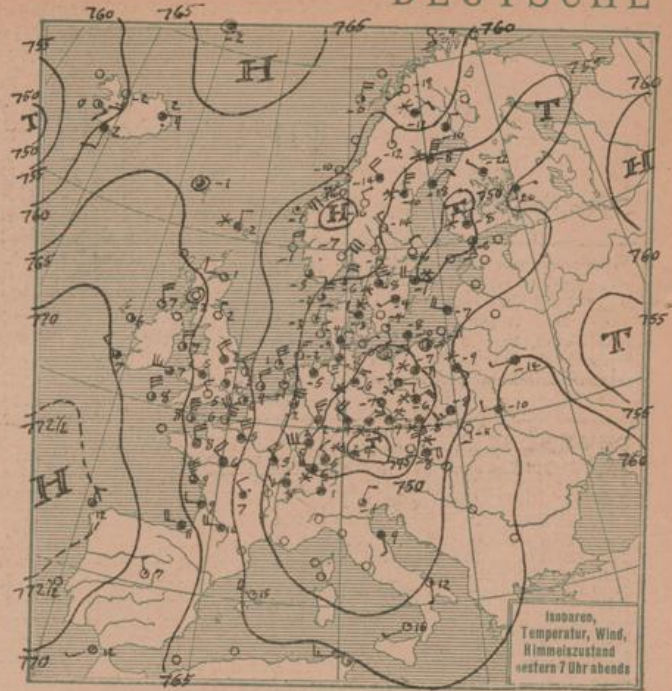
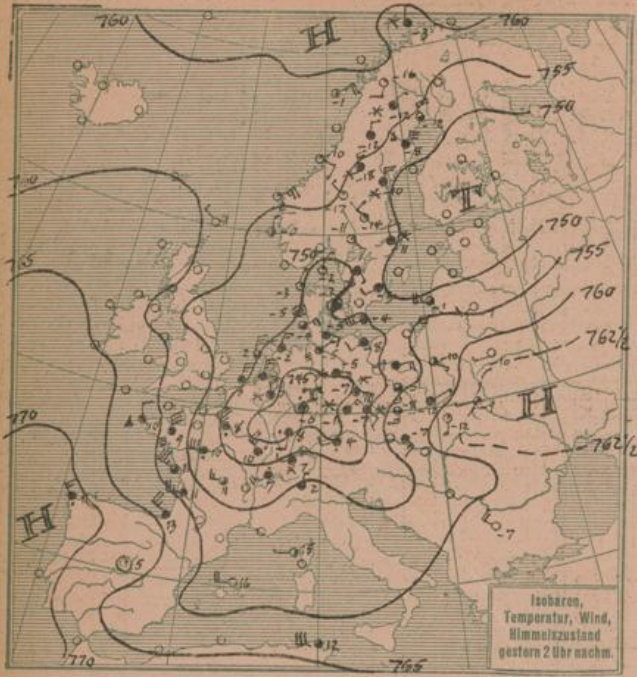
HEUTE MORGEN

List	8 p 748.2 NNE 3 Wetter 00 Temp. -2 Sichtweite 10 Wolken 10/10
Bülk	8 p 748.2 NNE 3 Wetter 00 Temp. -2 Sichtweite 10 Wolken 10/10
Arkona	8 p 748.2 NNE 3 Wetter 00 Temp. -2 Sichtweite 10 Wolken 10/10
Aussenjade	8 p 748.2 NNE 3 Wetter 00 Temp. -2 Sichtweite 10 Wolken 10/10
Marianenleuchte	8 p 748.2 NNE 3 Wetter 00 Temp. -2 Sichtweite 10 Wolken 10/10
Borkumriff	8 p 748.2 NNE 3 Wetter 00 Temp. -2 Sichtweite 10 Wolken 10/10
Amrumbank	8 p 748.2 NNE 3 Wetter 00 Temp. -2 Sichtweite 10 Wolken 10/10
Adlergrund	8 p 748.2 NNE 3 Wetter 00 Temp. -2 Sichtweite 10 Wolken 10/10
Borkum	8 p 748.2 NNE 3 Wetter 00 Temp. -2 Sichtweite 10 Wolken 10/10

HEUTE MORGEN 8 UHR

DEUTSCHE STATIONEN	Luftdruck	Wind	Wetter	Temp.	Luftdruck	Wind	Wetter	Temp.	Sichtweite	Wolken	Rel. Feucht.	Niederschlag	Min. See	
Borkum	766.3	NNE 4	00	0	+2.5	0	50	10/10	ni	0	0	0	0	
W' hafen	666	NNE 5	00	-5	+2.5	0	20	10/10	ni	9	0.5	-10	3	
Helgoland	651	N 4	bed.	-3										
Keitum	665	Stille	01	-9	+2.0	1	4	10/10	str.	9	0	-14		
Bremen	660	N 3	10	-7	+3.5	1	4	10/10	str.	8	0	-9		
Hamburg	657	NW 2	00	-9	+3.5	0	4	10/10	ni	8	0	-9		
Gr. Borsfal														
Kiel	654	NW 3	11	-7	+3.0	1	-	10/10	ni	8	0	-7		
Warnemünde	632	NE 4	11	-5	+4.0	1	2	9/10	str-cu	8	0	-12		
Swinemünde	600	SE 5	11	-6	0	1	30	10/10	str-cu	8	0	-12		
Rügenwaldermünde	553	N 2	bed.	-3	+1.5	6	-	10/10	str-cu	8	0	-12		
Danzig	570	NW 2	10	-8	+0.5	1	4	10/10	str-cu	8	0	-12		
Königsberg	537	ESE 1	60	-9	+0.5	7	2	10/10	str.	8	0.2	-12		
Memel	551	S 3	11	-11	+0.2	2	10	10/10	ni	6	0	-13		
Aachen	674	NW 4	11	0	+1.5	7	10	10/10	str-cu	0	1	-3		
Löningen	663	-	1	00	-8	+4.0	0	50	10/10	ni	7	0	-9	
Magdeburg	633	NW 3	10	-8	+1.5	2	10	10/10	str-cu	9	0	-9		
Dresden	618	W 5	11	-7	+1.0	2	2	10/10	str.	8	1	-10		
Grünberg 1/5chl.	589	W 5	11	-4	+2.0	7	0.5	10/10	ni	9	1	-11		
Breslau	570	NW 4	11	-7	+3.0	7	4	10/10	ni	9	2	-11		
Frankfurt 4/M.	662	NW 2	00	-2	+1.5	2	2	10/10	str-cu	9	0	-13		
Karlsruhe	660	SW 2	11	-1	+1.5	1	2	10/10	str-cu	7	1	-2		
Friedrichshafen	672	NW 2	11	-1	+3.0	7	20	10/10	str-cu	7	4	-2		
Bamberg	654	S 1	10	-8	+1.5	7	10	10/10	str-cu	9	0.6	-10		
Fürth														
München	622	NW 3	11	-6	+0.2	2	20	10/10	str.	9	1	-8		
Strassburg	675	N 1	11	-1	+1.5	1	4	10/10	str-cu	8	1	-14		
Posen	574	SW 6	60	-10	+3.5	7	4	10/10	ni	8	1	-14		
Kahler Asten 852		NW 4	11	-2	+3.0	7	0.5	10/10	ni	6	0	-8		
Brocken 1148		NW 5	27	-8	+3.0	7	0.5	10/10	Nebel	0	1	-13		
Fichtelberg 1213		NW 7	17	-14	+3.0	5	0.2	10/10	str.	0	2	-15		
Schneekoppe 1603														
Zugspitze 2964														

*) Es beobachtet: Dresden 8⁰⁵ a, Karlsruhe 7⁴⁵ a, Schneekoppe 7⁰⁵ a, Zugspitze 7⁰⁵ a, Luftdruck der Bergstationen nicht auf Schwere und N-Meeresspiegel reduziert.



NACH AUFZEICHNUNGEN DER REGISTRIERAPPARATE ZU HAMBURG SEIT GESTERN 8 UHR MORGENS (M.E.Z.)

Table with columns for STUNDE (9-12n, 1-12n, 1-6) and rows for Thermograph, Barograph, Anemograph, and Sonnenscheindauer in Min.

Table with columns for STATION and rows for weather data (Luft-druck, Wind, Sichtweite) for various locations like Wien, Zürich, Haider, etc.

AUFSTIEGE

Table with columns for STATION, Seehöhe, Zeit, Boden, and various altitudes (200, 500, 1000, etc.) for balloon ascents.

SCHIFFSMELDUNGEN

Table with columns for Datum, Zeit, Breite, Länge, Luft-druck, Wind, Wetter, Temp., and other ship-related data.

