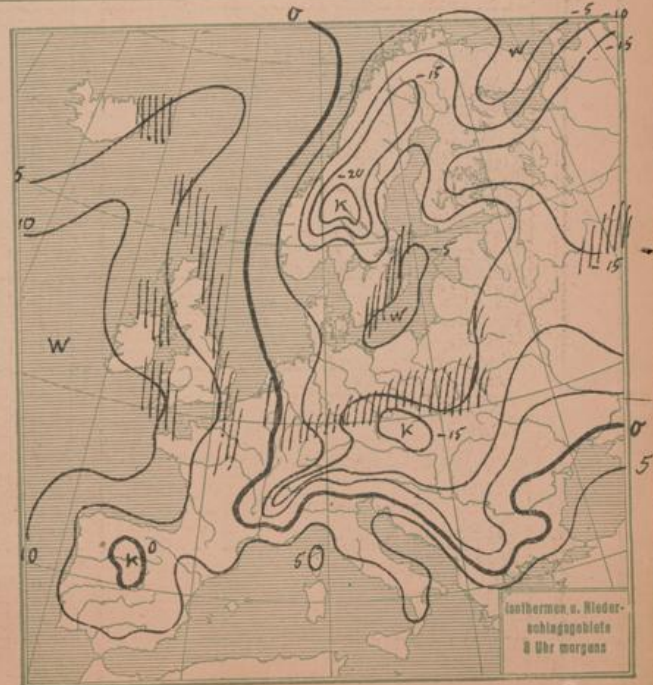
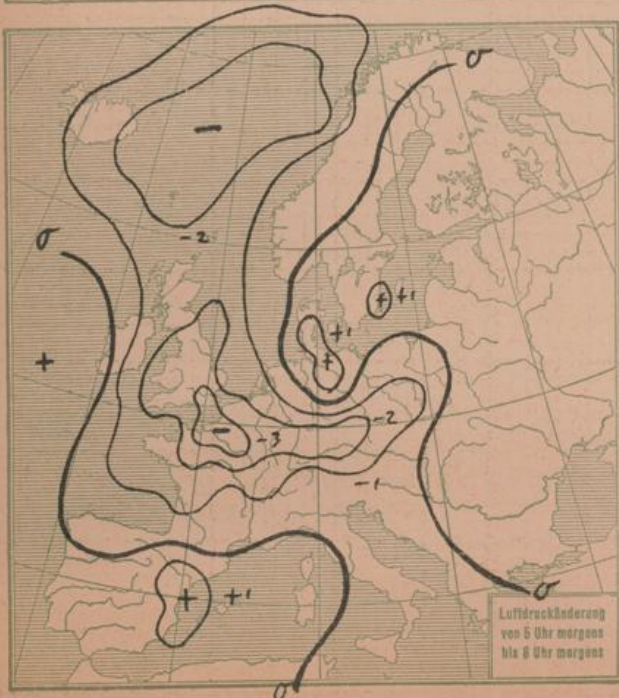
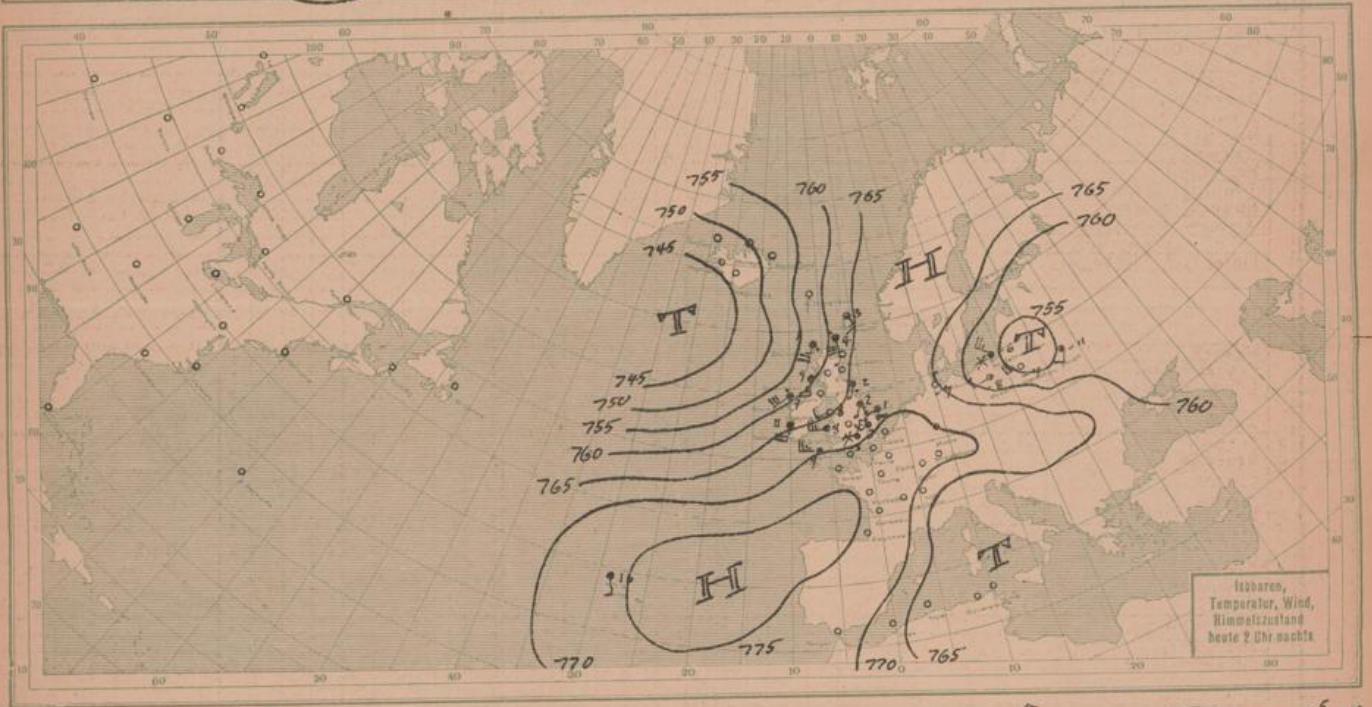
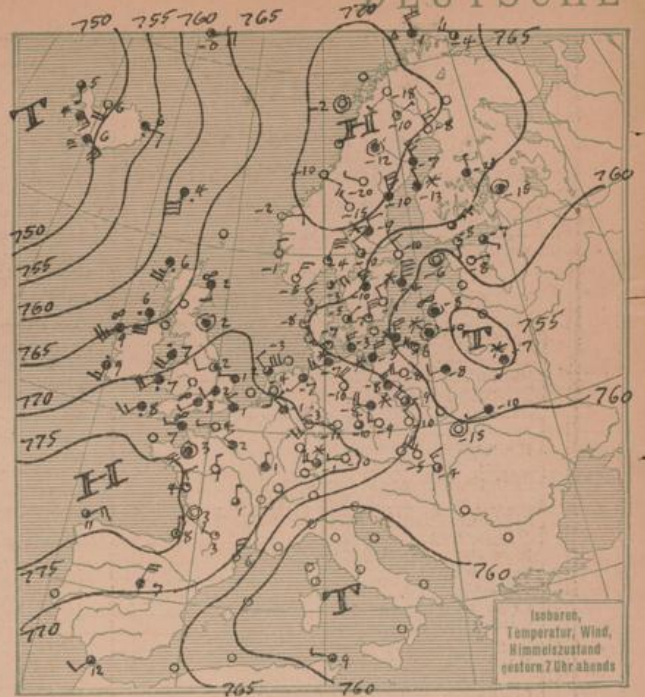
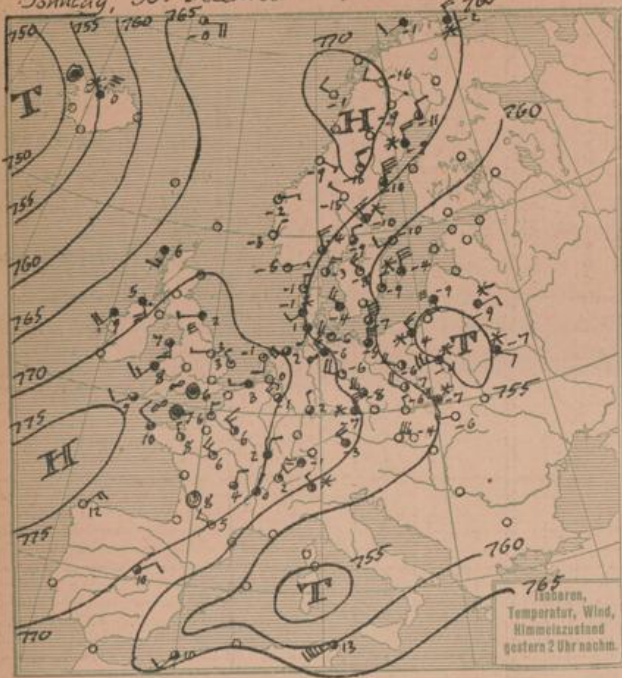
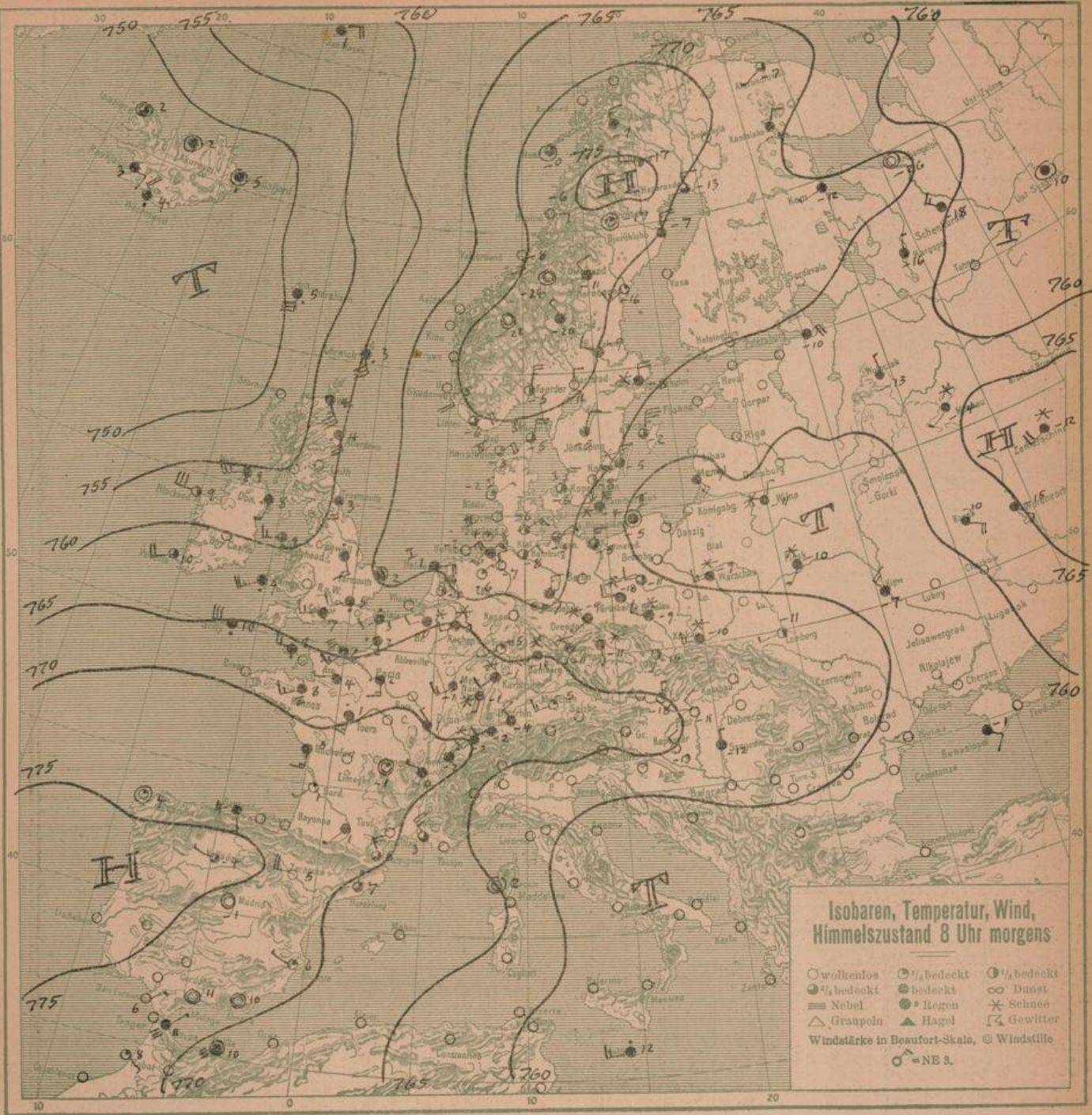


Sonntag, 30. Dezember 1923





ALLGEMEINE ÜBERSICHT 8 Uhr morgens: Sonntag, 30. Dezember 1923

Im Vorbringen nach Osten hat die neue isländische Depression besonders in ihrem südlichen Ausläufer über den britischen Inseln an Raum gewonnen. Dieser Ausläufer steht durch eine schmale Furche tieferen Druckes, die das neu erstarkte Hoch über Nordskandinavien von dem über Südwesteuropa trennt, mit dem absterbenden Tief über Polen in Verbindung. Die in dem skandinavischen Hoch angehäufte Beharrungsenergie dürfte einem Witterungsumschlag, den das neue Tief einleiten könnte, zunächst noch widerstehen.

WETTERAUSSICHTEN AN DER DEUTSCHEN KÜSTE für Montag, 31. Dezember 1923

NORDSEE: Schwachwindig, wolkig, trocken, Frost.

westl. OSTSEE: Böige, mässige bis starke Noräwinde, wolkig, Osten Schneefall, Frost.

östl. OSTSEE;

Sturmwarnungen:

Hamburg, Deutsche Seewarte.

Baselle.

ABT. III.

M. A. und J. V. Seilkopf.

NACH AUFEICHNUNGEN DER REGISTRIERAPPARATE ZU HAMBURG SEIT GESTERN 8 UHR MORGENS (M.E.Z.)

Table with columns for STUNDE (9-12n, 1-8) and STATION (Wien, Zürich, etc.). Rows include Thermograph, Barograph, Anemograph, and Sonnenscheindauer in Min.

AUFSTIEGE

Table with columns for STATION, Seehöhe, Zeit, Boden, 200, 500, 1000, 1500, 2000, 2500, 3000, 3500, 4000, 4500, 5000, Bemerkungen. Includes sub-headers for 'Fluchtwege v. 29. Dezember', 'Gestern nachm. u. abend', and 'Heute morgen'.

SCHIFFSMELDUNGEN

Table with columns for Datum, Zeit, Breite, Länge, Luftdruck, Wind, Wetter, Temp. Luft/Wasser, Sichtweite, Wolken, See, Dünung aus. Includes ship names like '23.08', '22.08', '7.0', '2.0'.