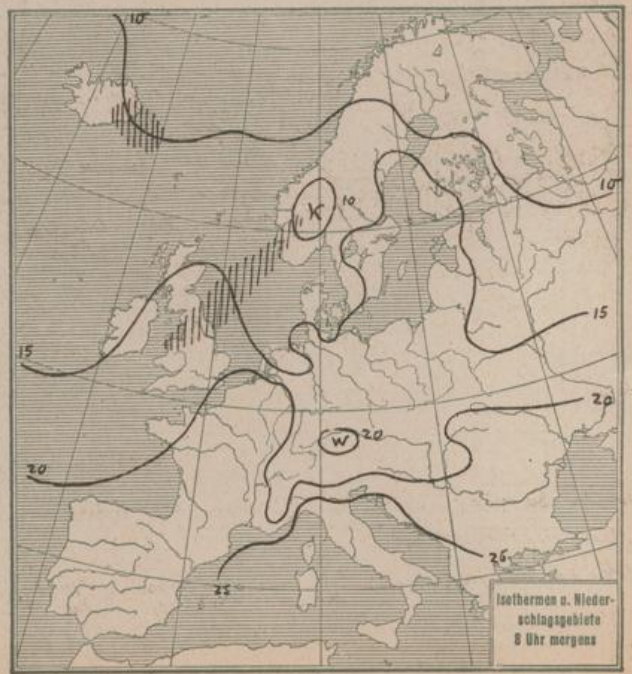
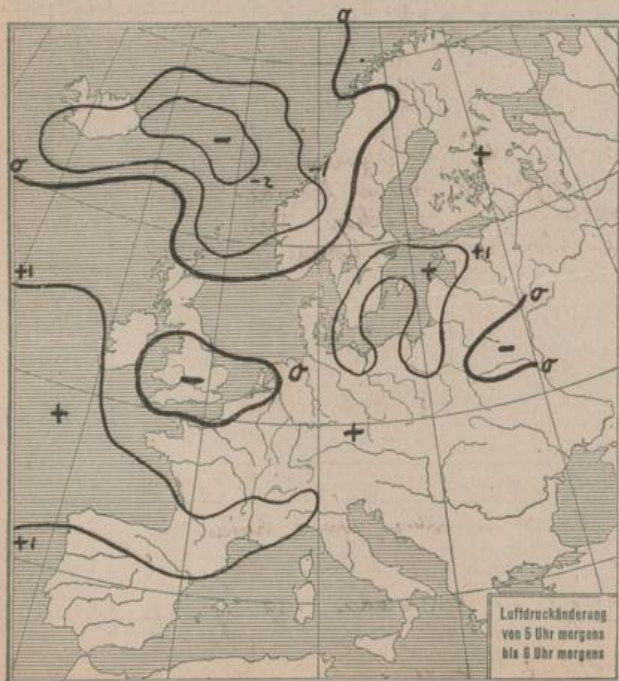
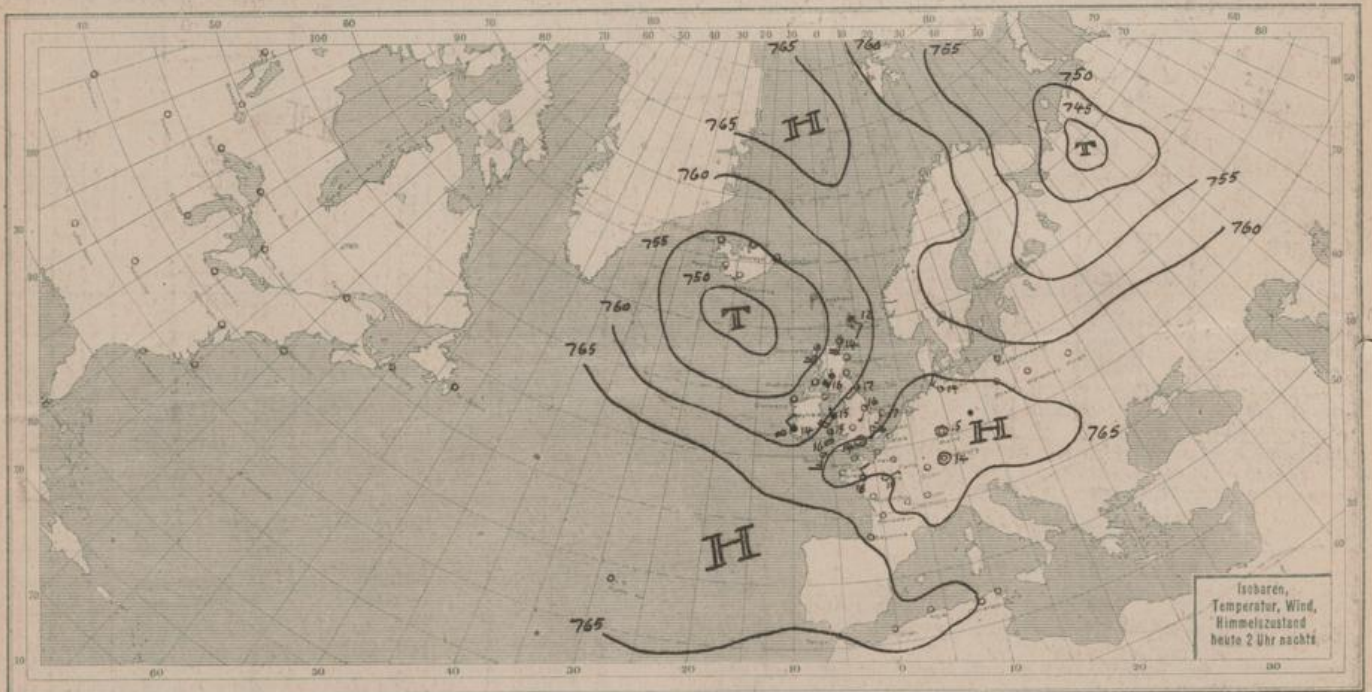
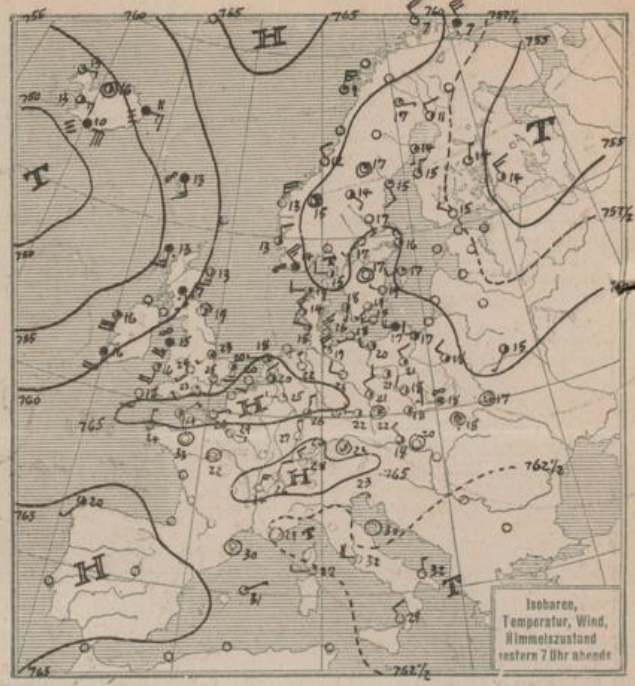
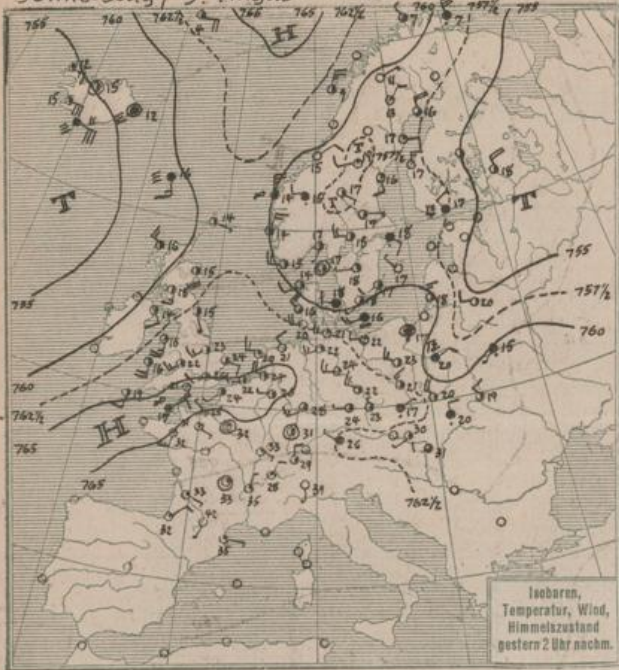
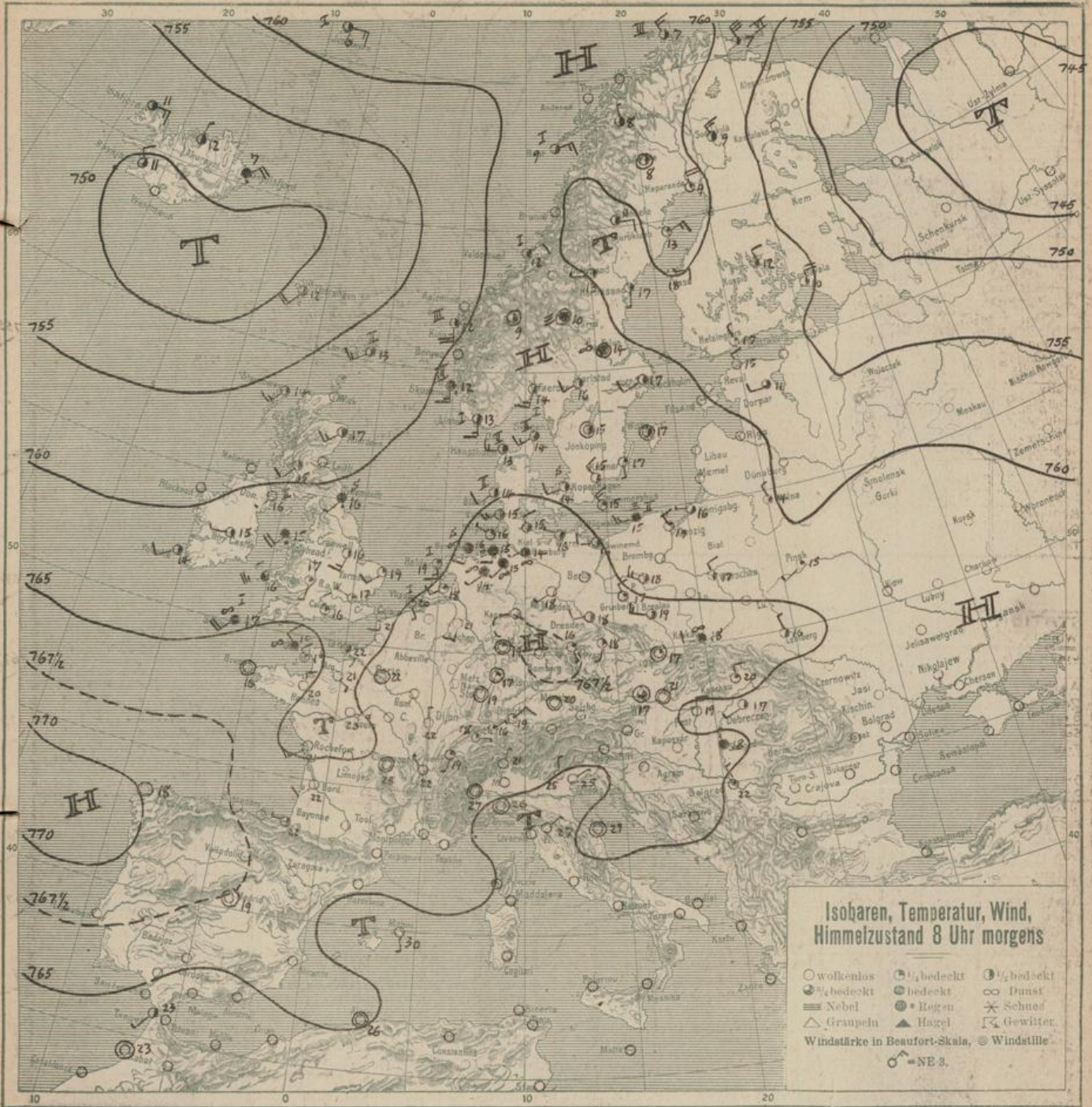


Donnerstag, 9. August 1923





ALLGEMEINE ÜBERSICHT 8 Uhr morgens: Donnerstag, 9. August 1923

Der hohe Druck über Mitteleuropa hat sich gefestigt, auch das Azorenhoch drängt ostwärts vor. Die atlantische Depression zeigt in ihrer Umgebung keine besonderen Temperaturgegensätze, sie wird langsam weiter nordostwärts ziehen und verflachen. Ihre Ausläufer werden unser Küstengebiet nicht beeinflussen. Unter dem Einfluß des hohen Druckes wird dort der herrschende Witterungscharakter fortauern.

WETTERAUSSICHTEN AN DER DEUTSCHEN KÜSTE für Freitag, 10. August 1923

NORDSEE: } Schwache bis mäßige Winde aus westlichen bis südlichen Richtungen, heiter bis wolkeig, warm, trocken,
 westl. OSTSEE: } stellenweise Fröhnebel.
 östl. OSTSEE: (Wetterwarte Königsberg) Schwache bis mäßige Winde noch Fortdauer der herrschenden Witterung,
 wärmer, amülig, an der Küste Morgennebel.
 Sturmwarnungen:

Hamburg, Deutsche Seewarte.

Capelle.

ABT. III.

J. A. 12 Benkenstorff

NACH AUFEICHNUNGEN DER REGISTRIRAPPARATE ZU HAMBURG SEIT GESTERN 8 UHR MORGENS (M.E.Z.)

Table with columns for STUNDE (9-12, 1-8), Thermograph, Barograph, Anemograph, Sonnenscheindauer, and STATION (Wien, Zürich, etc.) with sub-columns for weather conditions (Luft-druck, Wind, Sicht, See).

AUFSTIEGE

Table with columns for STATION, Wind in m/s, Seehöhe, Zeit, Boden, 200, 500, 1000, 1500, 2000, 2500, 3000, 3500, 4000, 4500, 5000, and Bemerkungen.

SCHIFFSMELDUNGEN

Table with columns for Datum, Zeit, Breite, Länge, Luft-druck, Wind, Wetter, Temp. Luft/Wasser, W, Sichtweite, Wolken, See, Dünung, Datum, Zeit, Breite, Länge, Luft-druck, Wind, Wetter, Temp. Luft/Wasser, W, Sichtweite, Wolken, See, Dünung aus.