

WETTERBERICHT DER DEUTSCHEN SEEWARTE

JAHRGANG 48 Nr. 223

Sonntagabend, 11. August 1923

Mitteleuropäische Zeit — Luftdruck reduziert auf 0° Temperatur, N-Meeresspiegel. Schwere in 45° Breite — Temperatur in Grad Celsius — Windstärk nach Beaufortskala (12 = Orkan) — Wetter: 00 bis 09 wolkenlos bis halb bedeckt, 10-19 halb bis ganz bedeckt, 20-29 Dunst oder Nebel, 30-39 Schauer, 40-49 Rieselregen, 50-59 sonstiger Regen, 60-69 Schnee, 70-79 Regen und Schnee gemischt, 80-89 Graupeln oder Hagel, 90-99 Gewitter — W: Witterungsverlauf seit der letzten Beobachtung: 0 = wolkenlos bis halb bedeckt, 1 = wolzig, 2 = anhaltend ganz bedeckt, 3 = Dunst oder Nebel, 4 = dichter Nebel, 5 = Schauer, 6 = Regen oder Rieselregen, 7 = Schnee, 8 = Graupeln oder Hagel, 9 = Gewitter — Relative Feuchtigkeit: 0 = 95-100%, 9 = 90-94%, 8 = 80-89%, 7 = 70-79%, 6 = 60-69%, 5 = 50-59%, 4 = 40-49%, 3 = 30-39%, 2 = 20-29%, 1 = 10-19%.

NACHMITTAG UND ABEND DES VORTAGES

DEUTSCHE STATIONEN	NACHMITTAG 2 UHR										ABEND 7 UHR											
	Luftdruck	Wind	Wetter	Temp.	Luftdruck Char. u. Änd.	W	Sichtweite in Km	Wolken	Rel. Feucht.	See	Luftdruck	Wind	Wetter	Temp.	Luftdruck Char. u. Änd.	W	Sichtweite in Km	Wolken	Rel. Feucht.	Nieder-schlag	Max. See	
Borkum	766.1	NNW 3	11	—	+1.5	1	52	1/10	cu - str	—	765.8	NNW 3	01	22	—	0	52	1/10	1/10	—	0	0
Halbgoeland	—	NW 3	10-19	—	—	—	—	—	—	—	—	NW 3	00-09	—	—	—	—	—	—	—	—	—
Keitum	—	—	—	—	—	—	—	—	—	—	65.9	NW 4	01	15	+0.5	0	50	1/10	str - cu	9	—	—
Bremen	—	—	—	—	—	—	—	—	—	—	65.7	NW 4	01	18	+0.5	0	—	1/10	a - cu	9	0	23
Hamburg	63.9	NW 4	11	21	+0.5	1	4	1/10	str - cu	6	65.8	NW 4	10	18	+0.5	0	52	1/10	—	6	0	22
Kiel	63.1	W 4	00	19	+0.5	0	—	—	—	6	65.3	NW 3	00	15	+0.0	0	—	1/10	str	5	—	—
Warnemünde	—	—	—	—	—	—	—	—	—	—	62.2	SE 2	02	17	+1.0	1	20	1/10	cu	7	0	17
Swinemünde	61.9	NNW 4	11	21	—	0	1	20	1/10	1/10	61.9	NNW 3	10	19	—	0	1	20	1/10	1/10	—	—
Rügenwaldermünde	—	—	—	—	—	—	—	—	—	—	60.1	W 5	10-19	18	—	—	—	1/10	1/10	—	—	18
Danzig	—	—	—	—	—	—	—	—	—	—	58.9	W 4	10	16	—	0	6	10	1/10	1/10	—	—
Königsberg	—	—	—	—	—	—	—	—	—	—	57.0	NW 5	10	17	-0.5	1	4	1/10	1/10	—	—	—
Memel	57.0	W 5	—	17	-1.5	6	1	1/10	—	0	66.2	NW 4	00	24	—	0	1	10	1/10	1/10	—	—
Aachen	65.6	WNW 4	02	24	—	0	0.2	1/10	cu	6	65.8	N 1	00	21	+1.5	1	52	1/10	1/10	—	—	—
Löningen	—	—	—	—	—	—	—	—	—	—	65.8	N 1	00	21	+1.5	1	52	1/10	1/10	—	—	—
Magdeburg	62.9	WNW 5	12	26	—	0	1	20	1/10	1/10	62.9	NW 3	12	22	+1.0	1	10	1/10	str - cu	6	0	28
Dresden	61.9	W 4	02	29	-1.0	0	—	—	—	3	—	—	—	—	—	—	—	—	—	—	—	—
Grünberg 1/5chl.	—	—	—	—	—	—	—	—	—	—	61.6	NW 4	12	25	+1.0	0	4	1/10	1/10	—	—	—
Breslau	60.2	WNW 4	02	31	-2.0	0	20	1/10	a - str.	3	60.0	N 2	08	27	—	0	7	10	1/10	1/10	—	—
Frankfurt a/M.	63.9	WNW 2	01	31	-0.5	0	20	1/10	a - cu	3	65.0	N 2	02	26	+1.0	0	10	1/10	1/10	—	—	—
Friedrichshafen	—	—	—	—	—	—	—	—	—	—	62.1	SE 1	01	28	-0.5	0	50	—	wolkenlos	4	0	28
Bamberg	—	—	—	—	—	—	—	—	—	—	64.3	Stille	05	22	+0.5	0	10	1/10	str - cu	7	0	33
Fürth	—	—	—	—	—	—	—	—	—	—	61.7	WNW 2	00-09	18	-0.3	—	—	—	—	—	—	—
München	62.3	StW 2	00-09	32	-1.0	—	—	—	—	—	—	—	—	—	—	—	—	—	—	—	—	—
Strassburg	61.5	NNW 3	00	29	—	0	0	20	—	—	—	—	—	—	—	—	—	—	—	—	—	—
Posen	60.3	WNW 4	11	29	-1.0	1	20	—	—	—	61.1	NNW 1	12	22	+0.5	1	50	1/10	a - cu	8	—	31
Kahler Asten 852	—	—	—	—	—	—	—	—	—	—	67.7	SW 5	02	17	—	0	0	—	wolkenlos	0	0	19
Brocken 1148	—	—	—	—	—	—	—	—	—	—	68.0	NW 5	28	17	—	0	10	1/10	a - str	8	0	25
Fichtelberg 1213	66.3	WNW 7	01	24	-0.5	0	80	1/10	cu - str	2	32.1	NNW 5	12	15	-0.5	1	10	1/10	cu	8	0	19
Schneekoppe 1603	63.8	WNW 5	02	17	-0.5	0	20	1/10	str	5	—	—	—	—	—	—	—	—	—	—	—	—
Zugspitze 2964	54.6	Stille	01	12	0	0	50	—	—	4	—	—	—	—	—	—	—	—	—	—	—	—

*) Es beobachten statt um 2p und 7p: Kiel und Warnemünde um 8p, Aachen um 21p, Dresden um 20p und 7p, Bamberg um 917p, K. Asten 280p, Brocken 215p, Schneekoppe 903p, Zugspitze 216p, 916p — Luftdruck der Bergstationen nicht auf Schwere und N-Meeresspiegel reduziert.

KÜSTENSTATIONEN UND FEUERSCHIFFE

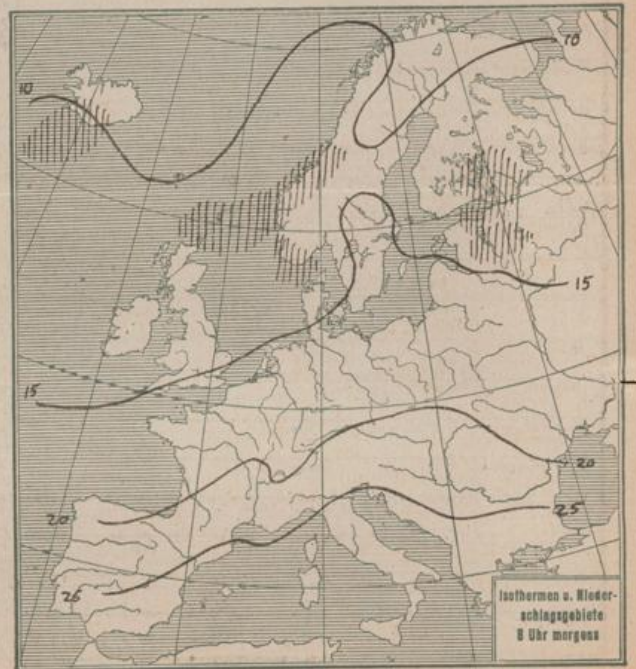
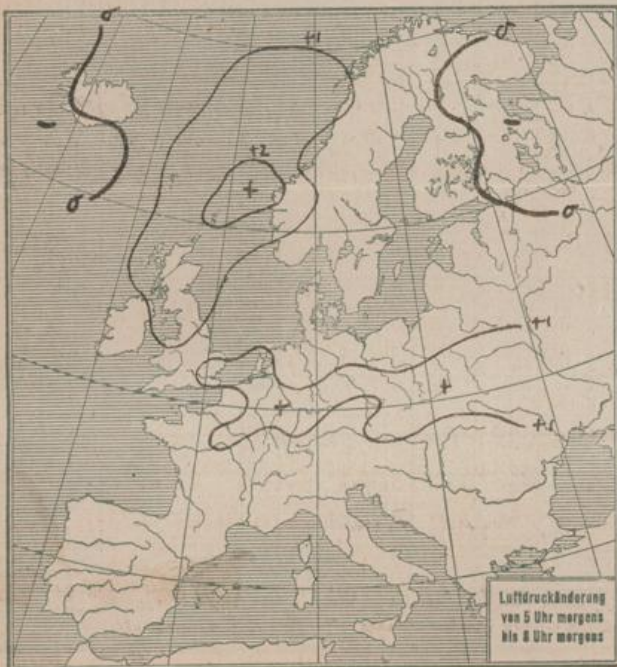
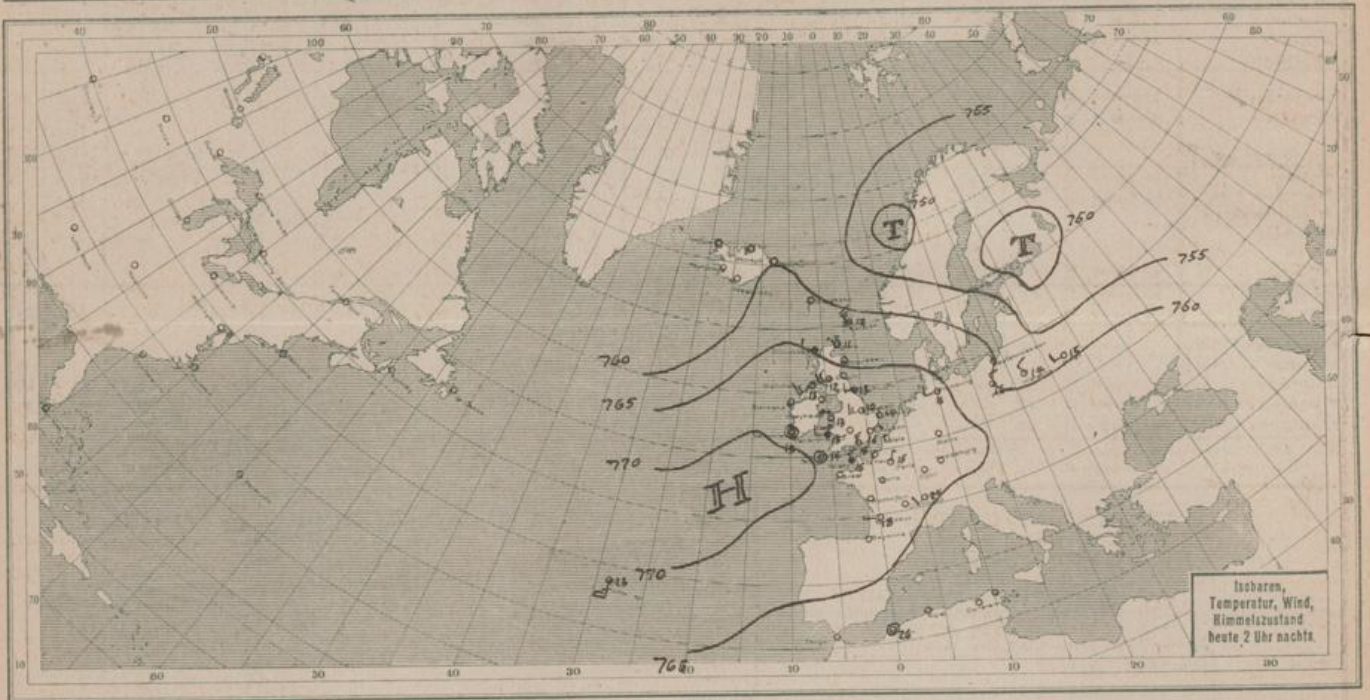
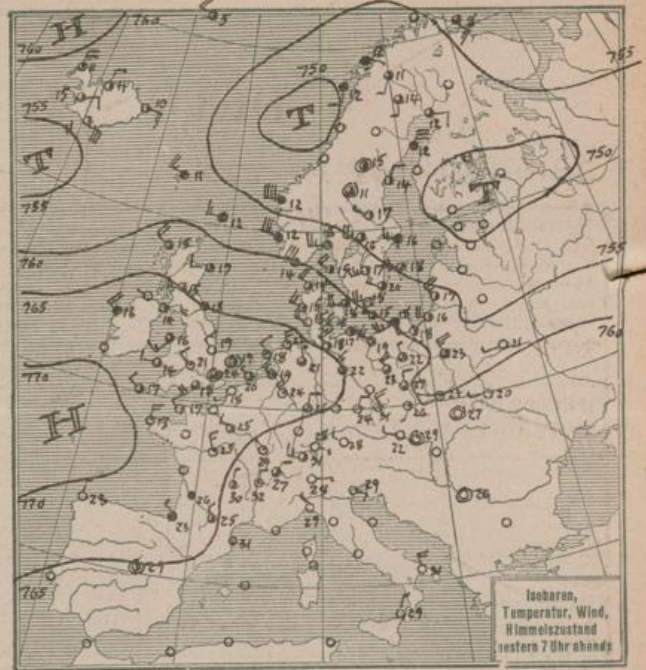
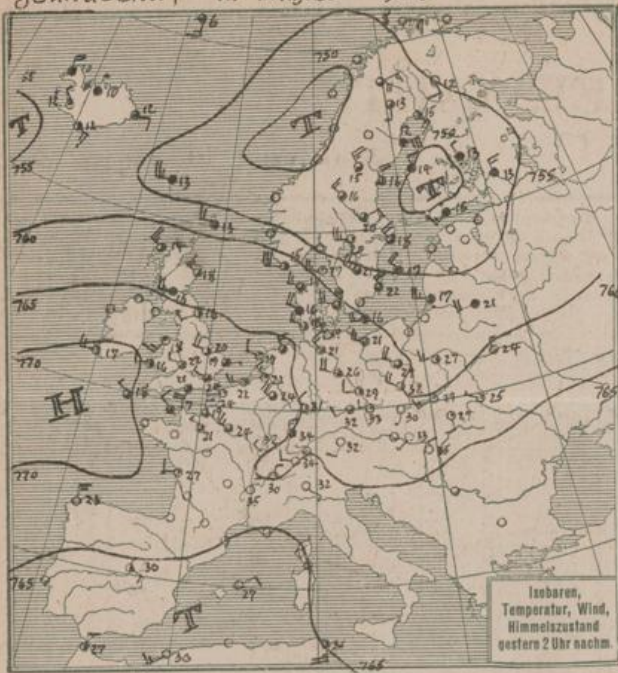
NACHMITTAG und ABEND des VORTAGES	
List	*) W 4-5 bedeckt etwas dünn See mäßig bewegt 7p W 5-7 wolzig, neu Sicht See mäßig.
Bülk	*) 6.7 NW 3 Temp. 20
Arkona	—
Aussenjade	—
Marleneuchte	*) 7.03.9 W 3 Temp. 22
Borkumriff	*) 6.9 NW 3 1/2 bes. Temp. 20 W-T 17 See 2 *) 6.9 NW 3 — — — 18 — 17.3
Amrumbank	*) 6.9 NW 4, klarer See 3 L-T 16.9 *) 6.9 NW 4 — — — 2 — — 15.8
Adlergrund	*) 6.9 NW 4 wolzig, See mäßig bewegt Sicht 12 9m
Borkum	*) 6.8 NW 3 Temp. 23 bewölkt
HEUTE MORGEN	
List	*) 6.4 bedeckt, klarer, gen. klar See leicht bewegt *) 6.4 — weiter gen. klar See leicht bewegt
Bülk	*) 6.3 W 5-6 bedeckt, neu. Sicht, See 4
Arkona	*) 6.4 See bewegt
Aussenjade	*) 6.4 W 4, bewölkt See 2
Marleneuchte	*) 6.5.0 W 3 Temp. 16
Borkumriff	*) 6.3 NW 4 1/2 bedeckt, Temp. 17 See 3 W-T 17
Amrumbank	*) 6.3 W 4, See 3 L-T 15.7 W-T 17.0
Adlergrund	*) 6.4 W 4, wolzig, See mäßig bewegt, Sicht 11
Borkum	—

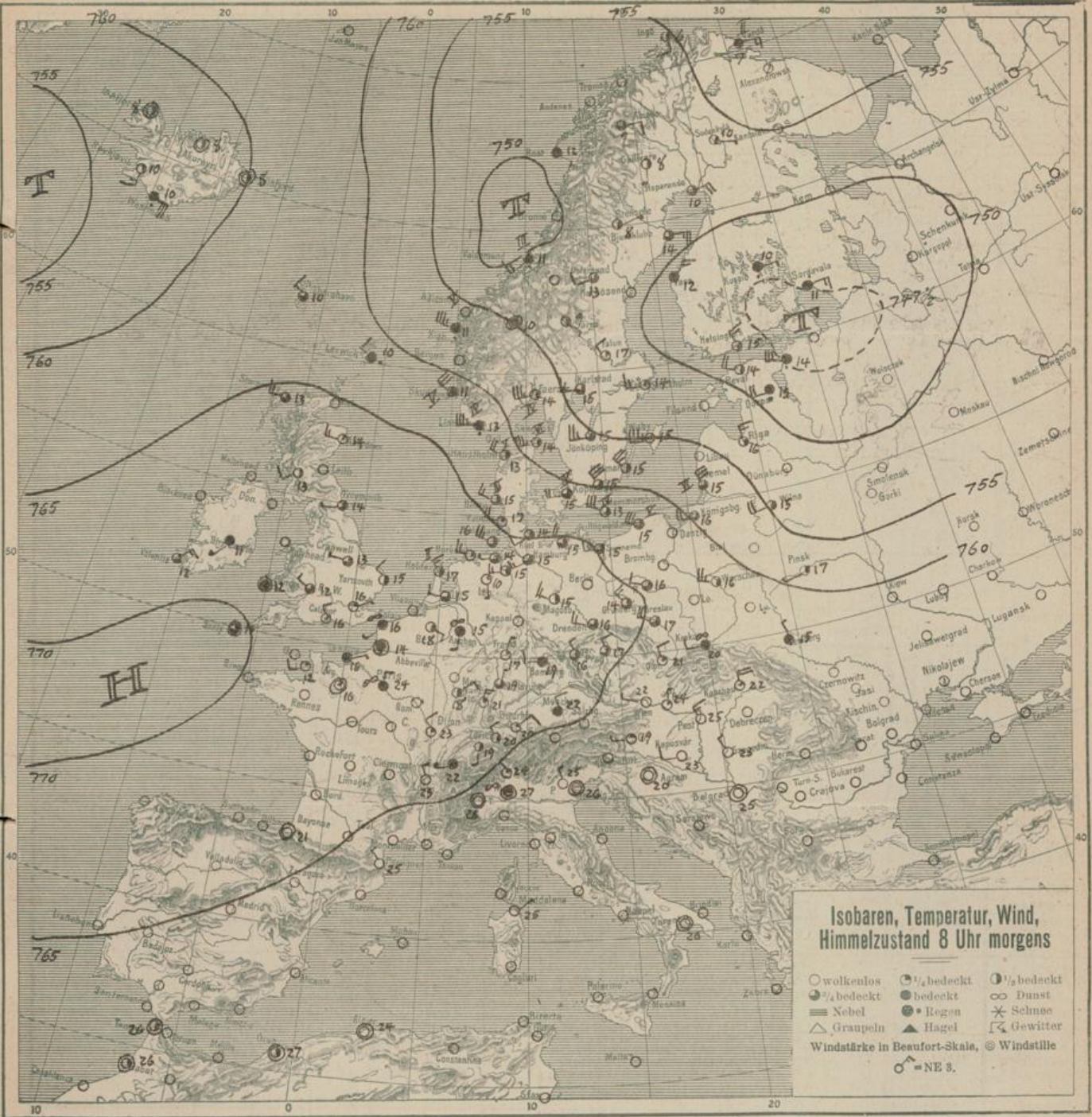
HEUTE MORGEN 8 UHR

DEUTSCHE STATIONEN	Luftdruck	Wind	Wetter	Temp.	Luftdruck Char. u. Änd.	W	Sichtweite in Km	Wolken	Rel. Feucht.	Nieder-schlag	Min. See
Borkum	766.4	WNW 3	11	—	—	0	1	50	—	—	1
W. Haven	66.5	W 1	11	—	—	0	1	4	1/10	1/10	3
Halbgoeland	66.0	WNW 5	10-19	—	—	—	—	—	—	—	—
Keitum	64.3	WNW 6	01	17	—	0	0	50	1/10	1/10	11
Bremen	66.0	W 2	01	15	—	0	0	10	1/10	1/10	11
Hamburg	66.2	WNW 3	12	15	+0.5	0	20	—	—	—	—
Gr. Borstel	—	W 2	10-19	16	—	—	—	—	—	—	—
Kiel	65.3	SW 2	12	14	+0.5	0	—	1/10	str	8	—
Warnemünde	64.8	WNW 3	12	15	+1.0	1	20	1/10	1/10	8	0
Swinemünde	64.0	W 3	11	15	+0.5	1	20	1/10	1/10	9	0
Rügenwaldermünde	62.0	WNW 2	10-19	15	+1.0	—	—	—	—	—	—
Danzig	—	W 2	12	15	+1.0	1	50	1/10	1/10	5	0
Königsberg	58.9	W 4	12	16	+0.5	0	10	1/10	1/10	7	0
Memel	57.3	NNW 6	11	15	+0.5	1	4	1/10	1/10	7	0
Aachen	68.7	S 1	23	15	+0.5	1	6	1/10	1/10	8	0
Löningen	67.4	Stille	00	10	+1.0	0	30	1/10	1/10	9	0
Magdeburg	67.1	WNW 3	01	15	+1.0	0	50	1/10	1/10	8	0
Dresden	66.5	WNW 3	12	16	+0.5	1	50	1/10	1/10	7	0
Grünberg 1/5chl.	65.7	NW 3	12	19	+1.0	0	10	1/10	1/10	8	0
Breslau	64.9	WNW 4	10	17	+1.0	1	10	1/10	1/10	6	0
Frankfurt a/M.	68.0	NNW 1	00	17	+1.0	0	10	1/10	1/10	7	0
Karlsruhe	67.4	NNE 1	10	19	+1.0	1	10	1/10	1/10	7	0
Friedrichshafen	66.8	NW 2	02	20	+0.5	0	2	1/10	1/10	8	0
Bamberg	66.6	W 2	11	19	+1.0	0	9	1/10	1/10	8	0
Fürth	—	—	—	—	—	—	—	—	—	—	—
München	—	—	—	—	—	—	—	—	—	—	—
Strassburg	64.2	WNW 2	11	16	+0.5	1	20	1/10	1/10	7	0
Posen	64.2	WNW 2	11	16	+0.5	1	20	1/10	1/10	7	0
Kahler Asten 852	—	—	—	—	—	—	—	—	—	—	—
Brocken 1148	68.0	WNW 5	01	6	+0.5	4	—	1/10	1/10	8	0
Fichtelberg 1213	63.6	WNW 2	25	9	—	0	3	0.5	wolkenlos	0	0
Schneekoppe 1603	31.1	NW 4	10	9	+0.5	1	50	1/10	1/10	0	0
Zugspitze 2964	41.0	N 2	00	9	+1.0	0	10	1/10	wolkenlos	5	0

*) Es beobachten: Dresden 80a, Karlsruhe 71a, Schneekoppe 70a, Zugspitze 70a — Luftdruck der Bergstationen nicht auf Schwere und N-Meeresspiegel reduziert.

Sonntagabend, 11. August 1923





ALLGEMEINE ÜBERSICHT 8 Uhr morgens: Sonnabend, 11. August 1923

Die nördlichen Tiefdruckgebiete haben sich in östlicher Richtung fortbewegt, ein Kern liegt über dem finnischen Buzen und dem Ladoga-See, ein zweiter vor der mitlenorwegischen Küste. Das atlantische Hochdruckgebiet drängt vor und verstärkt das Druckgefälle zwischen Südkandinavien und der deutschen Küste.

WETTERAUSSICHTEN AN DER DEUTSCHEN KÜSTE für Sonntag, 12. August 1923

NORDSEE: Frische böige Winde aus westlichen Richtungen, heiter bis wolkig, meist trocken, wenig kühler.
 westl. OSTSEE: } Starke Böen aus W bis NW, wechselnde Bewölkung, einzelne Regenschauer, wenig kühler.
 östl. OSTSEE: }

Sturmwarnungen: Glesern 2³⁰ pmu. Bellenbogen bis Borkumriff: Gefahr stark auffrischender Winde; Signalball.
 Heide 11⁰⁰ am. Warnmünde bis Feuersburg: Gefahr starker bis steifer böiger Westwinde; Signalball.
 Hamburg, Deutsche Seewarte. Papelle.

ABT. III.

F. A. Fr. Pummerly.
 Baudruck Hammerich & Lesser, Altona.

NACH AUFEICHNUNGEN DER REGISTRIERAPPARATE ZU HAMBURG SEIT GESTERN 8 UHR MORGENS (M.E.Z.)

Table with columns for STUNDE (9-12m, 1-8) and STATION. Rows include Wien, Zürich, Helder, etc., with sub-columns for Luftdruck, Wind, Sichtweite, and See.

AUFSTIEGE

Table with columns for STATION, Wind in m/s, Seeshöhe, Zeit, Boden, 200, 500, 1000, 1500, 2000, 2500, 3000, 3500, 4000, 4500, 5000, and Bemerkungen.

SCHIFFSMELDUNGEN

Table with columns for Datum, Zeit, Breite, Länge v. Gr., Luftdruck, Wind, Wetter, Temp. Luft/Wasser, W, Sichtweite, Wolken, See, Dünung aus, and other ship-related data.