

# WETTERBERICHT DER DEUTSCHEN SEEWARTE

JAHRGANG 48 Nr. 225

Montag, 13. August 1923

Mittleuropäische Zeit — Luftdruck reduziert auf 0° Temperatur, N-Meeresspiegel, Schwere in 45° Breite — Temperatur in Grad Celsius — Windst. nach Beaufortskala (12 = Orkan) — Wetter: 00 bis 09 wolkenlos bis halb bedeckt, 10-19 halb bis ganz bedeckt, 20-29 Dunst oder Nebel, 30-39 Schauer, 40-49 Rieselregen, 50-59 sonstiger Regen, 60-69 Schnee, 70-79 Regen und Schnee gemischt, 80-89 Graupeln oder Hagel, 90-99 Gewitter — W = Witterungsverlauf seit der letzten Beobachtung: 0 = wolkenlos bis halb bedeckt, 1 = wolkig, 2 = anhaltend ganz bedeckt, 3 = Dunst oder Nebel, 4 = dichter Nebel, 5 = Schauer, 6 = Regen oder Rieselregen, 7 = Schnee, 8 = Graupeln oder Hagel, 9 = Gewitter — Relative Feuchtigkeit: 0 = 95-100%, 1 = 90-94%, 2 = 80-89%, 3 = 70-79%, 4 = 60-69%, 5 = 50-59%, 6 = 40-49%, 7 = 30-39%, 8 = 20-29%, 9 = 10-19%.

## NACHMITTAG UND ABEND DES VORTAGES

DEUTSCHE STATIONEN	NACHMITTAG 2 UHR										ABEND 7 UHR										
	Luftdruck	Wind	Wetter	Temp.	Luftdruck Char. u. Änd.	W	Sichtweite in Km	Wolken	Rel. Feucht.	See	Luftdruck	Wind	Wetter	Temp.	Luftdruck Char. u. Änd.	W	Sichtweite in Km	Wolken	Rel. Feucht.	See	
Borkum	770.9	NNW 2	10	20	0	1	50	10/10	cu	0	770.7	NNW 2	12	-	+1.5	-	-	-	-	-	3
Helgoland		NNW 2	10-19								69.2	NNW 1	00	14	0	1	20	9/10	ci-str	8	0
Bremen		NNW 4	11	15	0	1	50	8/10	ci-str	8	69.9	N 2	01	16	0	3	20	7/10	ci-str	6	0
Hamburg		NW 5	11	17	0	1	50	9/10	cu	6	69.3	NW 3	12	15	0	1	50	9/10	ci-str	6	0
Kiel		NNW 6	00	16	0	0	50	8/10	ci-str	6	69.9	NW 3	01	13	+0.5	0	-	9/10	ci-str	8	0
Warnemünde											68.6	W 3	12	16	0	0	20	9/10	ci-str	8	0
Swinemünde		NNW 4	00	18	0	0	50	3/10	cu	5	69.6	NNW 5	10	19	0	0	0	-	-	17	
Rügenwaldermünde											69.8	W 2	01	16	+0.5	0	20	9/10	ci-str	8	0
Danzig		NNW 6	01	19	+1.0	0	20	9/10	ci-str	6	69.8	W 2	01	16	+0.5	0	20	9/10	ci-str	8	0
Königsberg											69.9	NNW 5	01	18	+1.0	1	20	9/10	ci-str	7	0
Memel		NNW 5	01	18	+1.0	1	50	9/10	ci-str	6	68.2	NNE 2	02	19	-0.5	1	10	9/10	ci-str	5	0
Aachen		NNE 5	01	21	-1.0	0	50	9/10	ci-str	7											
Löninggen																					
Magdeburg		NNW 4	11	19	-0.5	2	20	9/10	ci-str	5	68.7	NW 2	11	17	0	3	50	9/10	ci-str	6	0
Dresden		W 3	11	16	-0.5	1	50	9/10	ci-str	5	68.3	W 3	11	15	0	1	50	9/10	ci-str	6	0
Grünberg/Schl.											69.6	NW 3	00	15	0	0	50	9/10	ci-str	5	0
Breslau		NNW 5	11	18	0	1	50	9/10	ci-str	4	69.8	NNW 2	00	16	0	0	50	9/10	ci-str	5	0
Frankfurt a/M.		NNE 2	01	21	-1.0	0	50	9/10	ci-str	4	69.8	N 3	02	21	0	0	50	9/10	ci-str	4	0
Friedrichshafen											69.8	N 1	01	24	0	0	50	9/10	ci-str	6	0
Bamberg											68.8	SW 2	12	15	+0.5	1	50	9/10	ci-str	6	0
Fürth											65.2	NW 2	10-19	21	-0.8	-	-	-	-	27	
München											65.7	-	-	25	-0.5	-	-	-	-	-	-
Strassburg											68.6	NNW 3	10	16	0	1	20	9/10	ci-str	4	
Posen																					
Kahler Asten 852											69.9	NNW 4	21	7	0	1	50	9/10	ci-str	9	0
Brocken 1148											69.8	NNW 2	11	7	0	1	20	9/10	ci-str	8	0
Pichtelberg 1213											32.5	SE 5	12	3	0	2	50	9/10	ci-str	0	0
Schneekoppe 1603											38.2	NW 5	00	5	0	3	20	9/10	ci-str	8	0
Zugspitze 2964																					

\*) Es beobachten statt um 2p und 7p: Kiel und Warnemünde um 8p, Aachen um 2<sup>14</sup>p, Dresden um 2<sup>05</sup>p und 7<sup>58</sup>p, Bamberg um 9<sup>17</sup>p, K' Asten 2<sup>30</sup>p, Brocken 2<sup>15</sup>p, Schneekoppe 9<sup>08</sup>p, Zugspitze 2<sup>16</sup>p, 9<sup>10</sup>p — Luftdruck der Bergstationen nicht auf Schwere und N-Meeresspiegel reduziert.

### KÜSTENSTATIONEN UND FEUERSCHIFFE

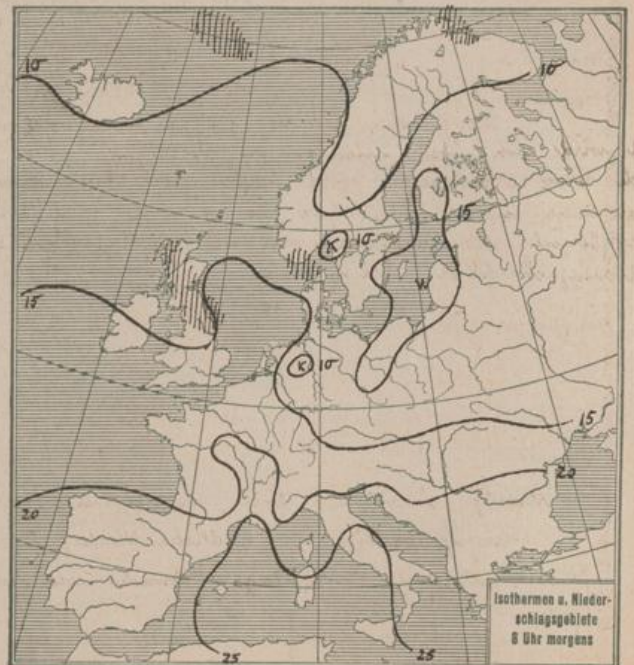
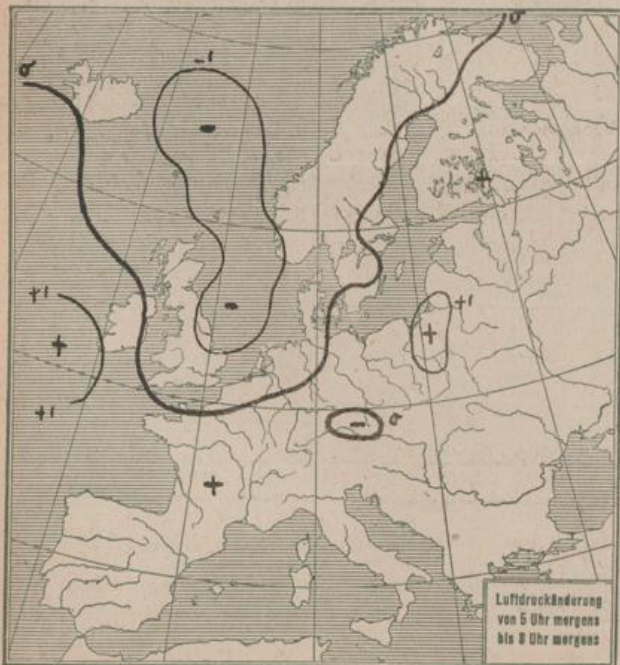
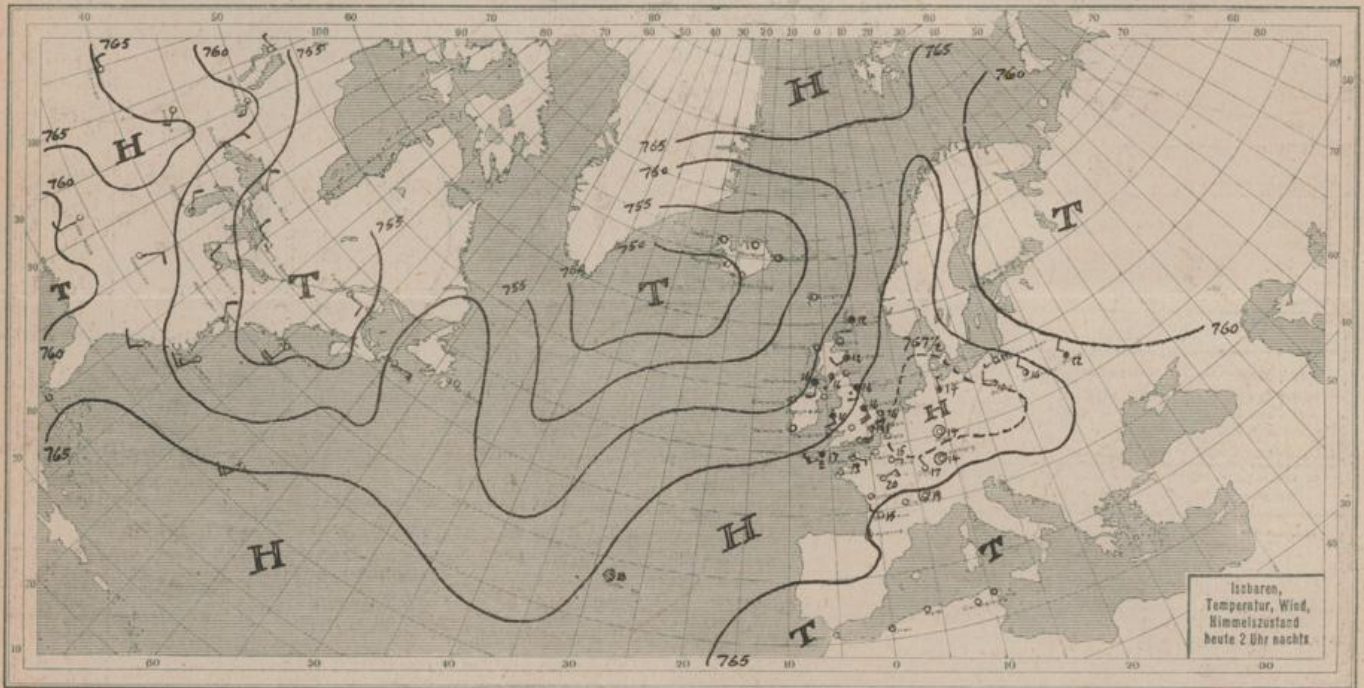
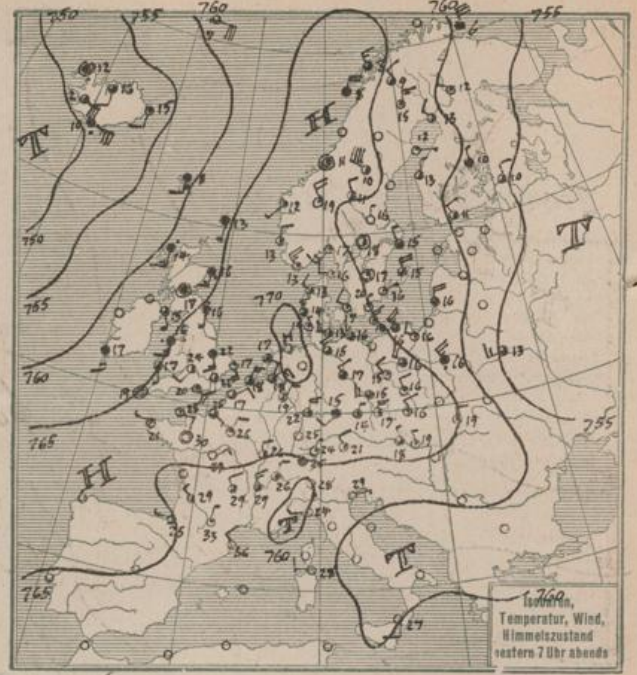
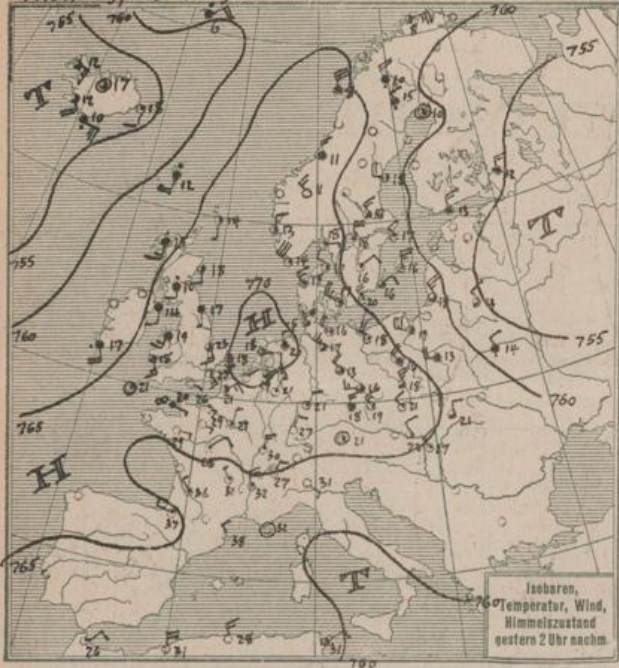
### HEUTE MORGEN 8 UHR

NACHMITTAG UND ABEND des VORTAGES	
List	2p NNW 3 - 4 wolkig, gen. Sicht, See 3
Bülk	2p NNW 2 - 3 + - - 3
Arkona	2p NNW 4 heiter, See wahrig bewegt
Aussenjade	
Marienleuchte	2p NNW 3 wolkig, gen. Sicht, Temp. 17
Borkumriff	2p NNW 2 wolkig, gen. Sicht, Temp. 16 W-T 16
Amrumbank	2p NNW 2 wolkig, gen. Sicht, Temp. 16 W-T 17
Adlergrund	2p NNW 3 bewölkt, See 3
Borkum	
HEUTE MORGEN	
List	8p SW 2 wolkig, gen. Sicht, See 2
Bülk	8p SW 2 wolkig, gen. Sicht, Temp. 13, Sicht 1, See 2
Arkona	8p WNW leicht heiter, See leicht bewegt
Aussenjade	
Marienleuchte	8p NNW 3 wolkig, gen. Sicht, Temp. 16
Borkumriff	8p SW 2 bewölkt, Temp. 17 W-T 17
Amrumbank	8p SW 2 bewölkt, See 2, W-T 17
Adlergrund	8p WNW leicht heiter, See 2
Borkum	

DEUTSCHE STATIONEN	Luftdruck	Wind	Wetter	Temp.	Luftdruck Char. u. Änd.	W	Sichtweite in Km	Wolken	Rel. Feucht.	Nieder-schlag	Min.	See
Borkum	768.3	SW 2	12	14	-0.5	1	50	10/10	a-str	0	01	0
W'haven												0
Helgoland	70.2	W 1	10-19	15								0
Keitum	69.0	W 1	11	15	0	1	20	9/10	ci-str	8	0	10
Bremen	68.9	SE 1	01	13	0	0	10	9/10	ci-str	8	0	10
Hamburg	68.5	NNW 1	12	14	0	1	4	9/10	ci-str	8	0	11
Gr. Borstel												6
Kiel	68.6	NE 1	01	13	0	0	0	-	wolkenlos	8	0	-
Warnemünde	69.8	W 2	11	16	+0.1	1	20	9/10	ci-str	7	0	17
Swinemünde	69.7	NW 2	12	15	0	1	50	9/10	ci-str	8	0	14
Rügenwaldermünde	68.1	NW 3	00-09	15	0	0	0	0	-	8	0	14
Danzig	68.5	N 1	12	15	+1.0	0	50	9/10	ci-str	7	0	11
Königsberg												3
Memel	69.9	N 3	00	16	+1.0	0	50	9/10	ci-str	6	0	18
Aachen	67.1	SW 6	26	15	-0.5	0	10	9/10	ci-str	8	0	9
Löninggen	68.9	NE 1	11	9	-1.5	1	50	9/10	ci-str	9	0	9
Magdeburg	69.0	NNW 1	11	14	0	0	20	9/10	a-str	7	0	9
Dresden	68.6	NNW 1	00	15	0	1	20	9/10	ci-str	7	0	10
Grünberg/Schl.	68.3	NW 2	00	14	0	0	10	9/10	ci-str	7	0	9
Breslau	68.0	NNW 3	01	14	+0.5	0	20	9/10	ci-str	6	0	6
Frankfurt a/M.	68.9	NNE 2	01	14	0	0	20	9/10	ci-str	7	0	11
Karlsruhe	67.9	NNE 1	01	14	0	0	50	9/10	ci-str	6	0	12
Friedrichshafen	68.6	NE 2	01	16	0	0	0	-	wolkenlos	6	0	12
Bamberg	68.3	NW 1	01	16	0	1	20	9/10	a-str	7	0	9
Fürth												
München	67.3	SE 2	00-09	15	0	0	0	-	wolkenlos	9	0	9
Strassburg	66.7	W 1	00	15	+0.5	-	-	-	wolkenlos	-	-	-
Posen												
Kahler Asten 852												
Brocken 1148	69.2	SW 2	12	7	0	1	50	9/10	ci-str	8	0	4
Pichtelberg 1213	69.3	NW 1	00	10	0	0	50	9/10	ci-str	6	0	5
Schneekoppe 1603	32.7	SW 4	01	3	-0.5	0	50	9/10	ci-str	0	0	10
Zugspitze 2964	31.4	W 1	01	4	0	0	50	9/10	ci-str	8	0	1

\*) Es beobachten: Dresden 8<sup>08</sup>a, Karlsruhe 7<sup>46</sup>a, Schneekoppe 7<sup>18</sup>a, Zugspitze 7<sup>18</sup>a, Luftdruck der Bergstationen nicht auf Schwere und N-Meeresspiegel reduziert.

Montag, 13. August 1923





**ALLGEMEINE ÜBERSICHT 8 Uhr morgens: Montag, 13. August 1923**

Der hohe Druck ist vor der atlantischen Depression langsam ostwärts zurückgewichen und wird sich über Mitteleuropa festlegen. Die z. Zt. noch bestehende Brücke hohen Druckes nach dem Nordmeer wird unter der Einwirkung der sich langsam nordostwärts entwickelnden Depression weiter verflachen, wenn nicht ganz durchbrechen. Unser Küstengebiet wird dann im Grenzberreich kontinentaler und atlantischer Luftströmungen stehen, womit ein veränderlicher Witterungscharakter bedingt ist.

**WETTERAUSSICHTEN AN DER DEUTSCHEN KÜSTE für Dienstag, 14. August 1923**

- NORDSEE: Mäßige südwestliche Winde, wolkig, mäßig warm, geringe Niederschläge.
  - westl. OSTSEE: Mäßige westliche bis nördliche Winde, heiter bis wolkig, ohne Temperaturänderung, trocken.
  - östl. OSTSEE: (Vetterwärts Königsberg) Schwache westliche Winde, noch ziemlich heiter, trocken, mäßig warm.
- Sturmwarnungen:

NACH AUFEICHNUNGEN DER REGISTRIERAPPARATE ZU HAMBURG SEIT GESTERN 8 UHR MORGENS (M.E.Z.)

Table with columns for STUNDE (9-12m, 1-8) and STATION (Wien, Zürich, Heider, etc.). Rows include Thermograph, Barograph, Anemograph, and Sonnenscheindauer in Min.

AUFSTIEGE

Table with columns for STATION, Wind in m/s, Seehöhe, Zeit, Boden, 200, 500, 1000, 1500, 2000, 2500, 3000, 3500, 4000, 4500, 5000, Bemerkungen.

SCHIFFSMELDUNGEN

Table with columns for Datum, Zeit, Breite, Länge, Luftdruck, Wind, Wetter, Temp. Luft/Wasser, Sichtweite, Wolken, See, Dünung aus, etc.