

WETTERBERICHT DER DEUTSCHEN SEEWARTE

JAHRGANG 48 Nr. 226

Dienstag, 14. August 1923

Mitteleuropäische Zeit — Luftdruck reduziert auf 0° Temperatur, N-Meerespiegel. Schwere in 45° Breite — Temperatur in Grad Celsius — Windstärk nach Beaufortskala (12 = Orkan) — Wetter: 00 bis 09 wolkenlos bis halb bedeckt, 10-19 halb bis ganz bedeckt, 20-29 Dunst oder Nebel, 30-39 Schauer, 40-49 Rieselregen, 50-59 sonstiger Regen, 60-69 Schnee, 70-79 Regen und Schnee gemischt, 80-89 Graupeln oder Hagel, 90-99 Gewitter — W = Witterungsverlauf seit der letzten Beobachtung: 0 = wolkenlos bis halb bedeckt, 1 = wolkig, 2 = anhaltend ganz bedeckt, 3 = Dunst oder Nebel, 4 = dichter Nebel, 5 = Schauer, 6 = Regen oder Rieselregen, 7 = Schnee, 8 = Graupeln oder Hagel, 9 = Gewitter — Relative Feuchtigkeit: 0 = 95-100%, 9 = 90-94%, 8 = 80-89%, 7 = 70-79%, 6 = 60-69%, 5 = 50-59%, 4 = 40-49%, 3 = 30-39%, 2 = 20-29%, 1 = 10-19%.

NACHMITTAG UND ABEND DES VORTAGES

DEUTSCHE STATIONEN	NACHMITTAG 2 UHR								ABEND 7 UHR												
	Luftdruck	Wind	Wetter	Temperatur	Luftdruck Char. Änd.	Sichtweite in km	Wolken	Rel. Feucht.	See	Luftdruck	Wind	Wetter	Temperatur	Luftdruck Char. Änd.	Sichtweite in km	Wolken	Rel. Feucht.	Nieder-schlag	Max. See		
Borkum	766.2	SW 2	11	-	-1.0	1	50/10	str-cu	0	763.8	SW 2	11	-	-	1	50/10	a-str	0	0	0	
Halbholend	-	5	3	10-19	-	-	-	-	2	64.2	SE 2	16	15	-0.5	5	20/10	str-cu	9	0	20	
Bremen	66.5	W 3	10	18	-2.0	2	50/10	str-cu	3	65.8	SE 2	02	19	-0.5	0	20/10	str-cu	7	0	20	
Hamburg	67.3	SE 2	11	17	-0.5	3	4/10	str-cu	6	65.1	SE 1	12	18	-1.0	1	50/10	str-cu	6	0	18	
Kiel	67.0	S 1	12	18	-1.0	1	50/10	str-cu	7	65.0	S 1	16	15	-0.5	6	0.05	str-cu	8	1	1	
Warnemünde	66.9	NW 1	11	16	-0.5	1	20/10	str-cu	7	65.9	Stille	12	15	-1.0	2	10/10	str-cu	7	0	18	
Swinemünde	66.9	NW 1	11	16	-0.5	1	20/10	str-cu	7	65.2	E 1	11	15	-1.0	1	50/10	str-cu	7	0	18	
Rügenwaldermünde	66.9	NW 1	11	16	-0.5	1	20/10	str-cu	7	65.1	NW 2	10-19	15	-1.0	1	50/10	str-cu	7	0	2	
Danzig	66.9	NW 1	11	16	-0.5	1	20/10	str-cu	7	65.7	NW 2	10	16	-0.5	1	20/10	str-cu	7	0	18	
Königsberg	66.9	NW 1	11	16	-0.5	1	20/10	str-cu	7	65.0	NW 3	01	16	-0.5	1	50/10	str-cu	6	0	18	
Memel	66.9	NW 1	11	16	-0.5	1	20/10	str-cu	7	65.3	W 2	00	16	-0.5	1	50/10	wolkenlos	3	0	27	
Aachen	66.9	SW 2	11	16	-0.5	1	20/10	str-cu	7	65.3	W 2	00	16	-0.5	1	50/10	wolkenlos	3	0	27	
Löninge	66.9	SW 2	11	16	-0.5	1	20/10	str-cu	7	65.3	W 2	00	16	-0.5	1	50/10	wolkenlos	3	0	27	
Magdeburg	67.0	SE 1	12	20	-1.5	1	20/10	str-cu	5	65.4	SE 1	11	19	-1.0	1	20/10	str-cu	5	0	21	
Dresden	66.6	NW 2	11	21	-1.0	1	20/10	str-cu	4	65.8	N 2	11	18	-0.5	1	50/10	str-cu	4	0	22	
Grünberg 1/5-hl.	66.8	NW 1	01	20	-1.0	0	50/10	str-cu	4	65.9	W 1	00	18	-0.5	0	10/10	str-cu	5	0	23	
Breslau	66.8	NW 1	01	20	-1.0	0	50/10	str-cu	4	65.8	Stille	10	18	-0.5	0	20/10	str-cu	5	0	22	
Frankfurt a/M.	66.1	W 1	01	26	-1.5	0	50/10	wolkenlos	3	64.9	SW 2	01	25	-1.0	0	1/10	str-cu	7	0	27	
Friedrichshafen	66.1	W 1	01	26	-1.5	0	50/10	wolkenlos	3	63.9	SE 2	01	24	-0.5	0	8	50	wolkenlos	5	0	25
Bamberg	67.4	E 3	00-09	24	-0.5	0	50/10	str-cu	9	65.3	Stille	00	17	-0.5	0	50/10	str-cu	6	0	25	
Fürth	67.4	E 3	00-09	24	-0.5	0	50/10	str-cu	9	64.7	Stille	00-09	21	-0.2	0	50/10	str-cu	6	0	24	
München	67.4	E 3	00-09	24	-0.5	0	50/10	str-cu	9	64.7	Stille	00-09	21	-0.2	0	50/10	str-cu	6	0	24	
Strassburg	66.3	SW 2	11	12	-0.5	1	20/10	str-cu	3	65.2	NW 1	02	19	-0.5	2	50/10	wolkenlos	5	-	23	
Posen	66.3	SW 2	11	12	-0.5	1	20/10	str-cu	3	65.2	NW 1	02	19	-0.5	2	50/10	wolkenlos	5	-	23	
Kahler Asten 852	64.2	NW 1	02	18	-0.5	0	50/10	str-cu	5	64.1	NW 4	11	12	-1.0	1	50/10	str-cu	5	0	15	
Brocken 1148	64.2	NW 1	02	18	-0.5	0	50/10	str-cu	5	63.7	NW 1	11	15	-0.5	0	20/10	str-cu	5	0	17	
Fichtelberg 1213	64.2	NW 1	02	18	-0.5	0	50/10	str-cu	5	63.7	NW 1	11	15	-0.5	0	20/10	str-cu	5	0	17	
Schneekoppe 1603	38.9	W 2	02	8	+0.5	0	50/10	str-cu	8	38.8	NW 4	00	5	-0.5	0	3	10	wolkenlos	6	0	10
Zugspitze 2964	38.9	W 2	02	8	+0.5	0	50/10	str-cu	8	38.8	NW 4	00	5	-0.5	0	3	10	wolkenlos	6	0	10

*Es beobachten statt um 2 p und 7 p: Kiel und Warnemünde um 8 p, Aachen um 2¹⁴ p, Dresden um 2⁰⁵ p und 7⁰⁵ p, Bamberg um 9¹⁷ p, K' Asten 2⁰⁰ p, Brocken 2¹⁵ p, Schneekoppe 9⁰⁸ p, Zugspitze 2¹⁶ p, 9¹⁰ p — Luftdruck der Bergstationen nicht auf Schwere und N-Meerespiegel reduziert.

KÜSTENSTATIONEN UND FEUERSCHIFFE

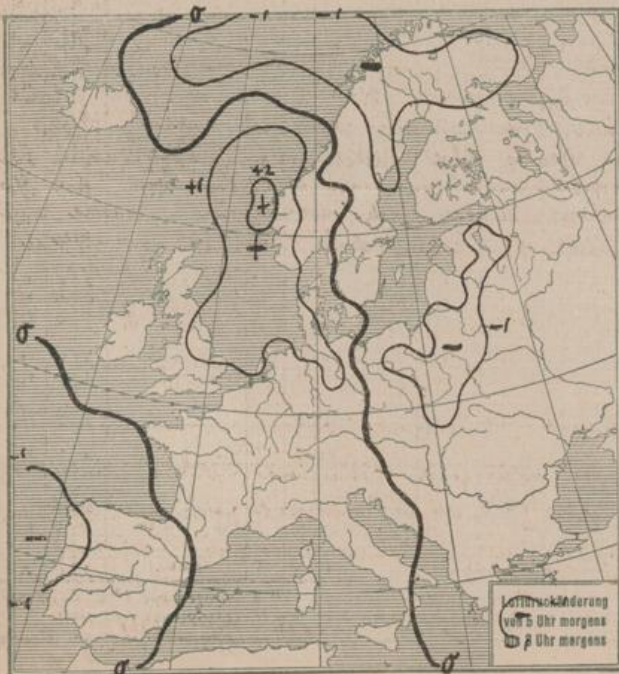
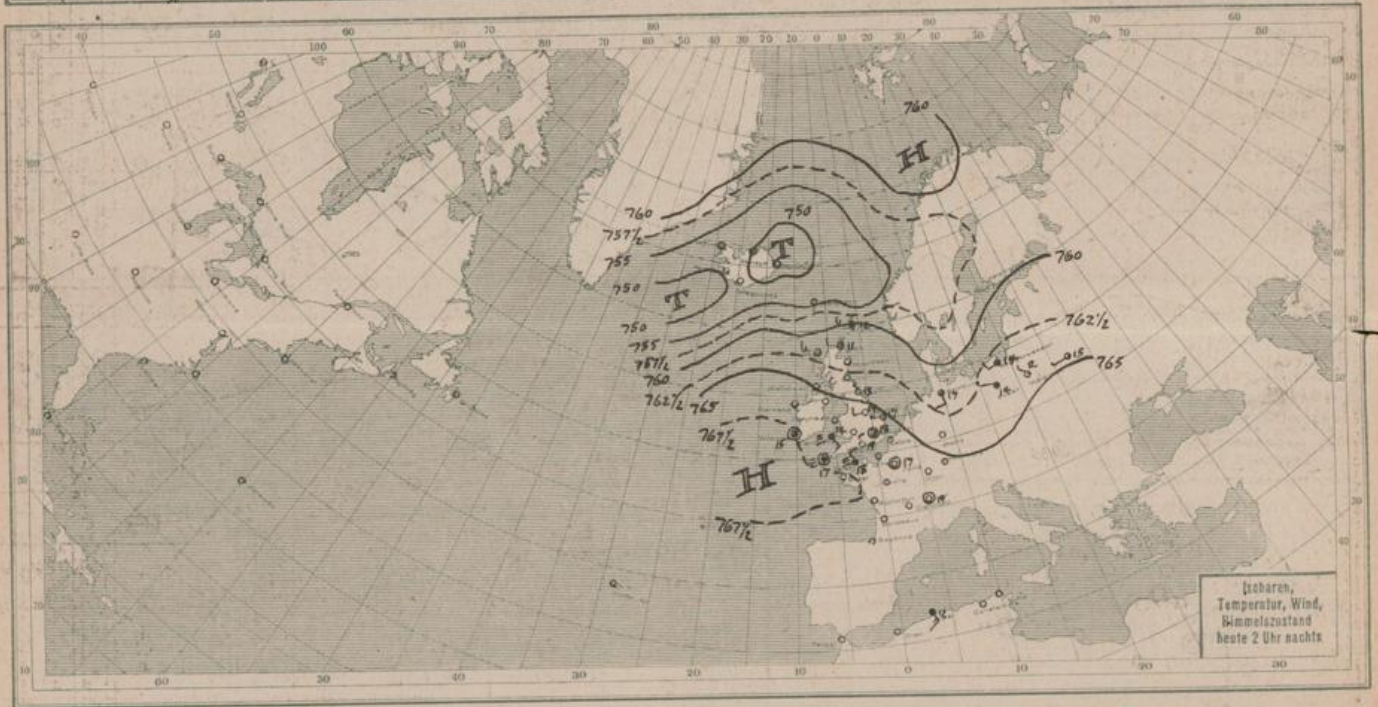
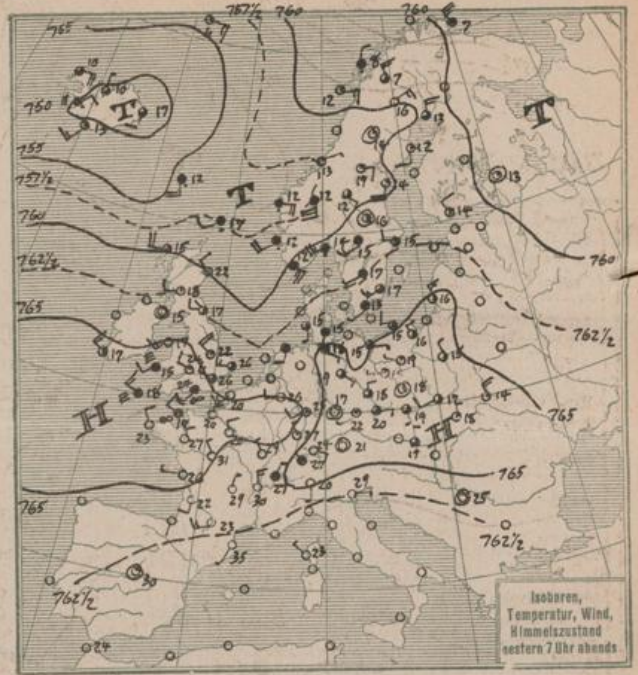
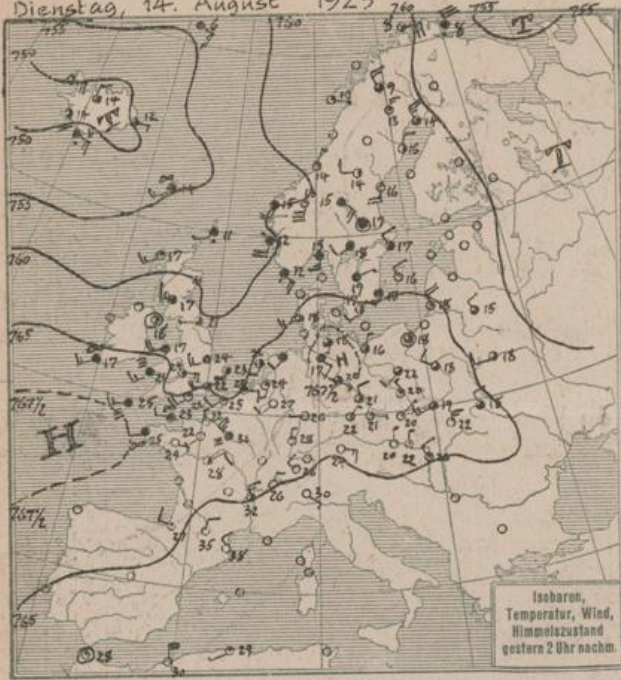
NACHMITTAG und ABEND des VORTAGES	
List	2 p SW 2-3, wolkig, dichtig, See 2 I
Bülk	2 p SW 2-3 Regen, bedeckt, 4 u. 10 u. See ruhig
Arkona	2 p NW 2 bedeckt, See 3 I
Aussenjade	2 p NW 2 bedeckt, See 3 I
Marientauhe	2 p SW 3 SE 3 Wetter Temp. 17
Borkumriff	2 p SW 3 SE 3 0/10 bed. Temp. 18 W-T 17
Amrumbank	2 p SW 3, heiter, See 2 I - T 15.5
Adlergrund	2 p NW 3, bedeckt, See 3 I - T 15.5
Borkum	2 p SW 2, bedeckt, See 3 I - T 15.5
HEUTE MORGEN	
List	8 p NW 3-4 wolkig, geo. Sicht, See leicht bedegt
Bülk	8 p NW 3, heiter, Temp. 16
Arkona	8 p NW 2, bedeckt, See leicht bedegt
Aussenjade	8 p NW 3, bedeckt, See 2 I
Marientauhe	8 p NW 4, Wetter Temp. 16
Borkumriff	8 p SW 4 NW 3 00 Temp. 18 W-T 17 See 1
Amrumbank	8 p NW 3, heiter, See 3 I - T 15.5
Adlergrund	8 p Stille, bedeckt, See trüblich, Sichtw. 8 km, mostly
Borkum	8 p NW 1 -

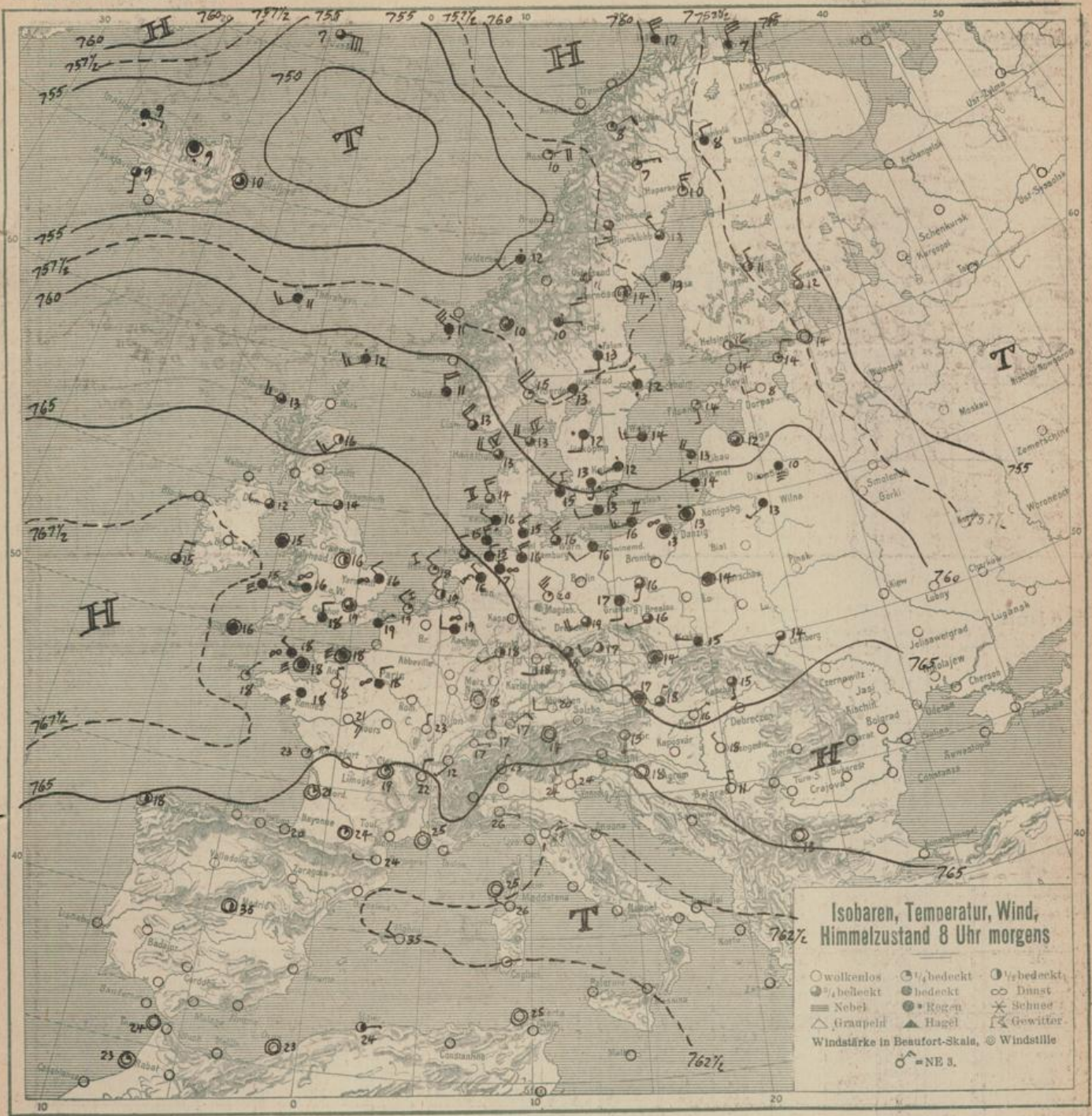
HEUTE MORGEN 8 UHR

DEUTSCHE STATIONEN	Luftdruck	Wind	Wetter	Temperatur	Luftdruck Char. Änd.	Sichtweite in km	Wolken	Rel. Feucht.	Nieder-schlag	Min. See
Borkum	765.0	NW 2	11	-	+1.0	1	10/10	a-str	0	0
W' Haven	64.7	NW 2	12	15	+2.0	2	10/10	str-cu	8	04 13
Halbholend	65.9	NW 3	10-19	15	-	1	20/10	str-cu	8	2
Kiel	65.3	NW 1	10	16	+1.0	1	20/10	str-cu	8	2
Bremen	63.5	NW 3	11	16	+1.5	2	10/10	str-cu	8	0 15
Hamburg	63.5	NW 3	11	16	+1.5	2	10/10	str-cu	8	0 14
Gr. Borsfel	63.5	NW 3	11	16	+1.5	2	10/10	str-cu	8	0 14
Kiel	63.5	NW 3	11	16	+1.5	2	10/10	str-cu	8	0 14
Warnemünde	61.6	NW 3	12	16	-0.5	2	10/10	str-cu	8	0 16
Swinemünde	60.7	NW 2	12	16	-0.5	2	10/10	str-cu	8	0 12
Rügenwaldermünde	60.9	W 3	10-19	16	-0.8	1	20/10	str-cu	8	12 2
Danzig	60.9	W 3	10-19	16	-0.8	1	20/10	str-cu	8	12 2
Königsberg	60.9	Stille	51	13	-1.5	6	1	bedeckt	0	01 11
Memel	61.0	NW 2	30	14	-1.0	6	2	10/10	str-cu	8 1
Aachen	66.3	W 2	27	19	+0.5	0	10/10	str-cu	8	0 13
Löninge	64.7	NW 1	20	16	-1.0	0	7	5/10	str-cu	9 0 9
Magdeburg	62.4	NW 5	00	20	+1.0	0	20/10	str-cu	7	0 14
Dresden	62.8	NW 4	11	19	-0.5	1	20/10	str-cu	5	0 14
Grünberg 1/5-hl.	61.2	S 2	11	17	-2.0	1	4	10/10	str-cu	6 0 12
Breslau	62.1	W 1	11	16	-0.5	1	20/10	str-cu	6	0 13
Frankfurt a/M.	65.8	NW 1	02	18	-0.5	0	4	10/10	str-cu	7 0 15
Karlsruhe	65.4	NE 2	01	17	-0.5	0	10	wolkenlos	7	0 13
Friedrichshafen	65.4	NE 2	01	17	-0.5	0	10	wolkenlos	7	0 13
Bamberg	65.7	S 2	00	18	-0.5	1	50/10	str-cu	6	0 10
Fürth	65.7	S 2	00	18	-0.5	1	50/10	str-cu	6	0 10
München	65.9	W 2	00-09	20	+0.2	0	50/10	str-cu	9	0 9
Strassburg	61.4	NW 1	11	16	-1.0	1	20/10	str-cu	6	0 12
Posen	61.4	NW 1	11	16	-1.0	1	20/10	str-cu	6	0 12
Kahler Asten 852	64.2	NW 1	02	18	-0.5	0	50/10	str-cu	0	0 6
Brocken 1148	64.2	NW 1	02	18	-0.5	0	50/10	str-cu	0	0 6
Fichtelberg 1213	64.2	NW 1	02	18	-0.5	0	50/10	str-cu	0	0 6
Schneekoppe 1603	38.9	W 2	02	8	+0.5	0	50/10	str-cu	0	0 6
Zugspitze 2964	38.9	W 2	02	8	+0.5	0	50/10	str-cu	0	0 6

*Es beobachten: Dresden 8⁰⁵ a, Karlsruhe 7¹⁶ a, Schneekoppe 7⁰⁸ a, Zugspitze 7¹² a. Luftdruck der Bergstationen nicht auf Schwere und N-Meerespiegel reduziert.

Dienstag, 24. August 1923





ALLGEMEINE ÜBERSICHT 8 Uhr morgens: Dienstag, 14. August 1923

Der gestern von Mitteleuropa nach Skandinavien reichende Keil ist von der über Island nach dem Nordmeer gewanderten Depression stark verflacht und ostwärts abgedrängt worden. Eine schmale Brücke zwischen Bismertief und dem hohen Druck über Mitteleuropa besteht noch. Das Ozonhoch bildet z. Zt. einen neuen Keil über Großbritannien aus. Die Randdepression des Nordmeertiefs mit der bis nach Schlesien angedeuteten Front bewegt sich nordostwärts. Unsere Witterung wird im Bereich des Keils zunächst unter dem Einfluß der atlantischen Westströmung stehen.

WETTERAUSSICHTEN AN DER DEUTSCHEN KÜSTE für Mittwoch, 15. August 1923

NORDSEE: Mäßige etwas böige Winde aus westlichen Richtungen, vorwiegend heiter und trocken, mäßig warm.
 westl. OSTSEE: Mäßige bis frische etwas böige Winde aus westlichen Richtungen vorwiegend heiter und trocken, mäßig warm.
 östl. OSTSEE: (Wetterwarte Königsberg) Auffrischende nordwestliche Winde wechselnde Bewölkung, noch leichter Regen, schauer bei geringer Wärmeänderung.

Sturmwarnungen:

Hamburg, Deutsche Seewarte.

Baselle.

ABT. III.

A. J. Hilgriem.

NACH AUFEICHNUNGEN DER REGISTRIERAPPARATE ZU HAMBURG SEIT GESTERN 8 UHR MORGENS (M.E.Z.)

Table with columns for STUNDE (9-12m, 1-8) and STATION (Wien, Zürich, etc.). Rows include Thermograph, Barograph, Anemograph, and Sonnenscheindauer in Min.

AUFSTIEGE

Table with columns for STATION, Seehöhe, Zeit, and wind directions (Boden, 200, 500, 1000, 1500, 2000, 2500, 3000, 3500, 4000, 4500, 5000). Includes stations like Lindenborg, Dresden, etc.

SCHIFFSMELDUNGEN

Table with columns for Datum, Zeit, Breite, Länge, Luftdruck, Wind, Wetter, Temp. Luft/Wasser, Sichtweite, Wolken, See, Dünung aus. Includes ship reports from 13 Aug 8a to 14 Aug 7p.