

WETTERBERICHT DER DEUTSCHEN SEEWARTE

JAHRGANG 48 Nr. 228

Donnerstag, 16. August 1923

Mitteleuropäische Zeit — Luftdruck reduziert auf 0° Temperatur, N—Meeresspiegel, Schwere in 45° Breite — Temperatur in Grad Celsius — Windst. nach Beaufortskala (12 = Orkan) — Wetter: 00 bis 09 wolkenlos bis halb bedeckt, 10-19 halb bis ganz bedeckt, 20-29 Dunst oder Nebel, 30-39 Schauer, 40-49 Rieselregen, 50-59 sonstiger Regen, 60-69 Schnee, 70-79 Regen und Schnee gemischt, 80-89 Graupeln oder Hagel, 90-99 Gewitter — W = Witterungsverlauf seit der letzten Beobachtung: 0 = wolkenlos bis halb bedeckt, 1 = wolkig, 2 = anhaltend ganz bedeckt, 3 = Dunst oder Nebel, 4 = dichter Nebel, 5 = Schauer, 6 = Regen oder Rieselregen, 7 = Schnee, 8 = Graupeln oder Hagel, 9 = Gewitter — Relative Feuchtigkeit: 0 = 95-100%, 9 = 90-94%, 8 = 80-89%, 7 = 70-79%, 6 = 60-69%, 5 = 50-59%, 4 = 40-49%, 3 = 30-39%, 2 = 20-29%, 1 = 10-19%.

NACHMITTAG UND ABEND DES VORTAGES

DEUTSCHE STATIONEN	NACHMITTAG 2 UHR							ABEND 7 UHR														
	Luftdruck	Wind	Wetter	Temp.	Luftdruck Char. u. Änd.	W	Sichtweite in Km	Wolken	Rel. Feucht.	See	Luftdruck	Wind	Wetter	Temp.	Luftdruck Char. u. Änd.	W	Sichtweite in Km	Wolken	Rel. Feucht.	Nieder-schlag	Max. See	
Borkum	757.7	N	1	55	-	1.8	10	10/10	mi	0	757.5	NNW	3	54	-	0	6	50	0	20	0	0
Helgoland		N	1	50-59								NW	4	50-59								3
Keilum	57.9	N	1	13	13	-3.0	10	10/10	cu - mi	9	57.7	NW	1	16	14	-1.0	6	20	10/10	0	10	20
Bremen											55.6	SW	3	18	14	+0.5	9	10/10	0	10	20	
Hamburg	58.0	N	4	59	14	-1.5	6	10/10	mi	8	57.7	N	2	67	13	-1.0	6	4	10/10	0	18	19
Kiel	60.4	NE	2	55	14	-1.5	6	9/10	str	9	57.8	NNW	1	55	13	0	6	4	10/10	0	19	10
Warnemünde											57.0	N	4	53	13	-1.5	6	4	10/10	0	16	25
Swinemünde	58.5	ENE	1	12	19	-2.5	1	20	10/10	str	7	55.1	NE	4	51	14	-1.5	6	10	10/10	0	22
Rügenwaldermünde											55.8	NE	3	10-19	17	-2.3	1				18	2
Danzig																						
Königsberg																						
Memel	59.5	SW	4	12	15	-2.5	1	20	10/10	str	5	59.6	NNW	4	44	17	-0.5	9	10	10/10	0	9
Aachen	60.6	S	1	27	21	-1.3	0	20	10/10	0	59.2	NW	1	16	14	-1.5	9	80	10/10	0	9	19
Löningen																						
Magdeburg	57.1	SE	2	11	28	-3.0	1	20	10/10	0	53.7	NW	1	53	16	0	9	10	10/10	0	7	25
Dresden	57.9	SE	2	11	26	-2.5	1	20	10/10	0	52.1	SE	4	02	25	-3.5	3	10	10/10	0	6	27
Grünberg/Schl.											54.1	SE	2	12	22	-3.0	0	4	10/10	0	5	26
Breslau	55.5	S	1	01	26	-3.0	0	50	10/10	0	54	SE	2	02	22	-2.5	0	4	10/10	0	5	27
Frankfurt a/M.	55.5	SW	1	01	24	-3.0	0	10	10/10	0	53.4	N	1	47	19	+3.5	9	20	10/10	0	12	30
Friedrichshafen											55.6	SW	2	42	24	-1.0	9	10	10/10	0	1	27
Bamberg											57.5	W	2	50	18	+2.5	1	20	10/10	0	8	31
Fürth											58.0	SW	5	10-19	25	-1.8						31
München	55.4	NE	1	00-09	14	-1.0	1															
Strassburg	55.5	NNW	4	00	24	-1.0																
Posen	59.8	SW	1	01	24	-2.0	0	20														
Kahler Asten 852		SW	1	52	27	-4.0	1	10	10/10	0												
Brocken 1148											58.5	NW	6	15	12	+0.5	9	4	10/10	0	15	19
Fichtelberg 1213		SE	3	01	27	-1.5	0	20	10/10	0	55.0	SW	4	59	13	-2.0	0	20	10/10	0	18	18
Schneekoppe 1603		NE	5	00	13	-2.0	0	50	10/10	0	25.1	NE	7	02	13	-2.0	1	10	10/10	0	6	14
Zugspitze 2964		SE	4	10	12	-0.3	1	50	10/10	0	31.8	NW	4	51	4	-1.0	9	10/10	0	8	13	

*) Es beobachten statt um 2 p und 7 p: Kiel und Warnemünde um 8 p, Aachen um 2¹⁴ p, Dresden um 2⁰⁵ p und 7⁰⁵ p, Bamberg um 9¹⁷ p, K' Asten 2⁰⁰ p, Brocken 2¹⁵ p, Schneekoppe 9⁰⁵ p, Zugspitze 2¹⁶ p, 9¹⁶ p — Luftdruck der Bergstationen nicht auf Schwere und N—Meeresspiegel reduziert.

KÜSTENSTATIONEN UND FEUERSCHIFFE

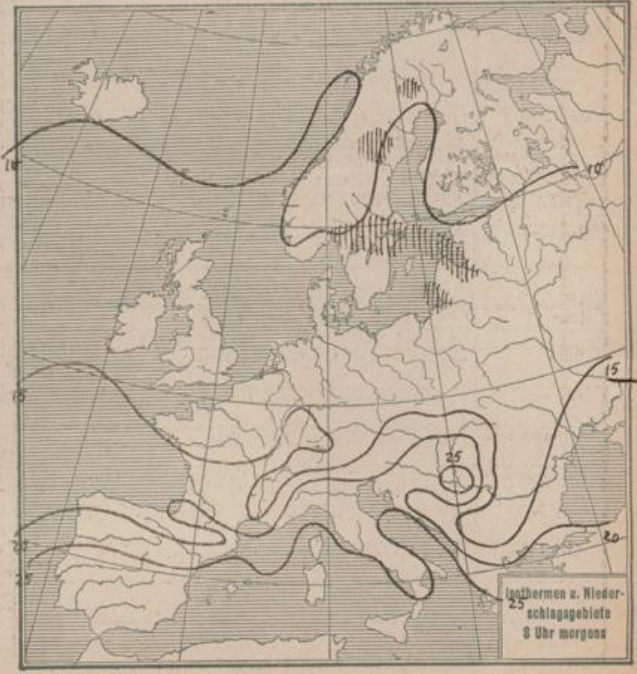
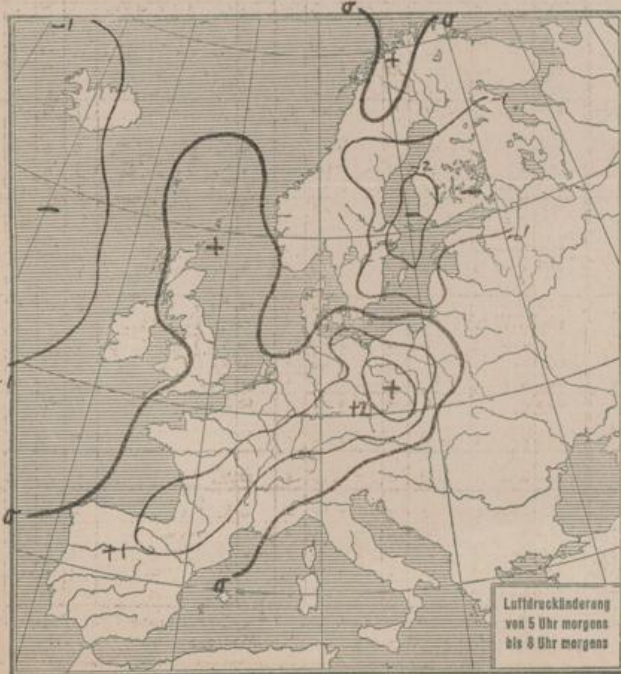
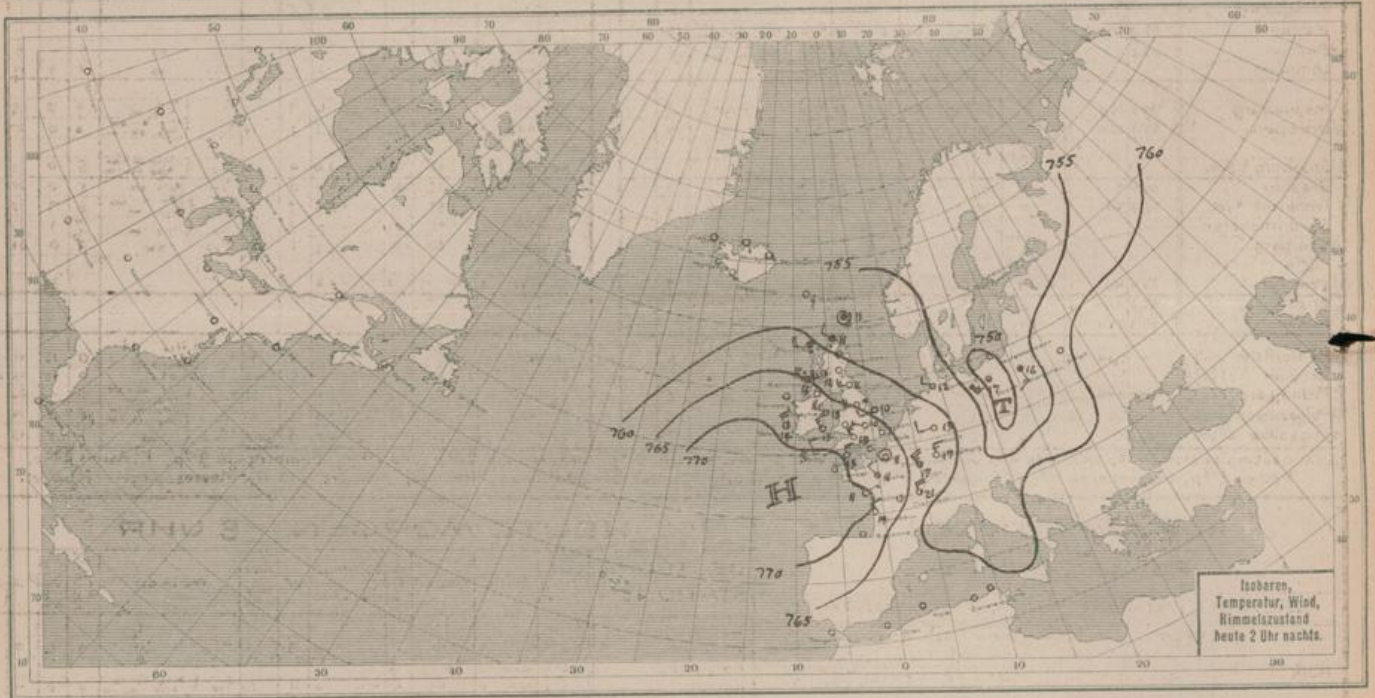
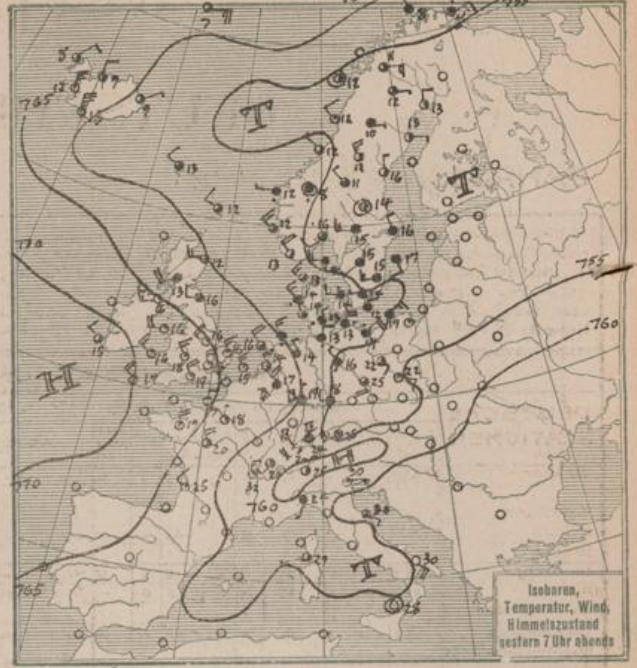
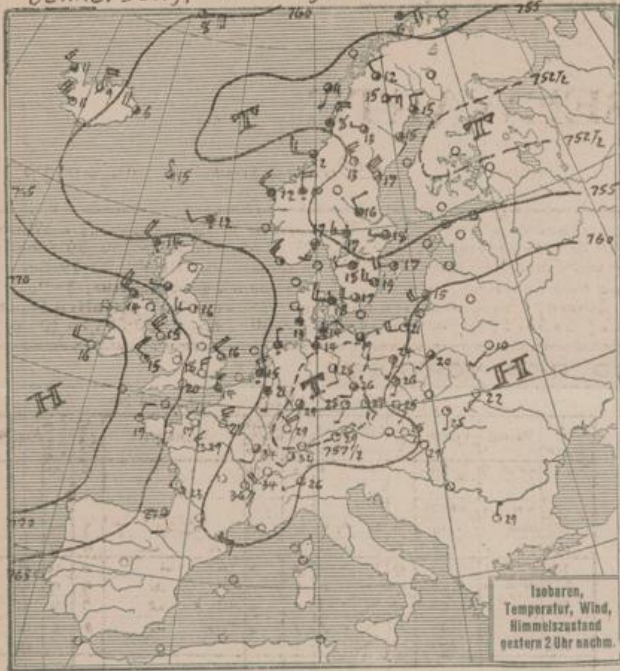
NACHMITTAG UND ABEND DES VORTAGES	
List	5 ¹⁰ Still, bedeckt, ohne Wind, See sehr ruhig 2 ¹⁰ " Regen, dinst, See sehr ruhig
Bülk	5 ¹⁰ 56.5 ENE 1 wolkig Temp. 12 7 ¹⁰ 55.9 NW 1 12 13
Arkona	2 ¹⁰ wolkig, heiter, See leicht bewegt
Aussenjade	
Marienleuchte	5 ¹⁰ 78.5 SW 2 bedeckt Temp. 15 ¹⁰ Still Regen Temp. 15
Borkumriff	2 ¹⁰ 79.6 NE 4 bedeckt Temp. 14 ¹⁰ W-T 16 See 3 7 ¹⁰ 78.6 NW 3 15 = See unruhig
Amrumbank	2 ¹⁰ NNE 2, Regen, See 2 L-T 13.5 W-T 17.6 7 ¹⁰ NW 3 bedeckt, 2 L-T 14.6 = 17.7
Adlergrund	5 ¹⁰ Still, Regen, See leicht, Sichtw. 10 km, W-T 13.6 10 ¹⁰ 7 ¹⁰ ENE sehr leicht = sehr ruhig = 10
Borkum	10 ¹⁰ 7 ¹⁰ 75.0 N 3 Regen
HEUTE MORGEN	
List	8 ² W-S wolkig, gew. Wind, See 4
Bülk	8 ² 55.5 NW 3 wolkig Temp. 11 Sichtw. 7 km
Arkona	8 ² NW 5 wolkig, See 5
Aussenjade	8 ² NW 4-6 Regen - böen See 2
Marienleuchte	8 ² 78.2 W 3 wolkig Temp. 17 See 3 Sicht 8 km
Borkumriff	8 ² 79.5 NW 6 bedeckt Temp. 14 See 3 W-T 16
Amrumbank	8 ² 79.5 NW 3 wolkig, See 4 L-T 13.4 W-T 17.2
Adlergrund	
Borkum	10 ¹⁰ 60.5 NW 4 wolkig Temp. 15

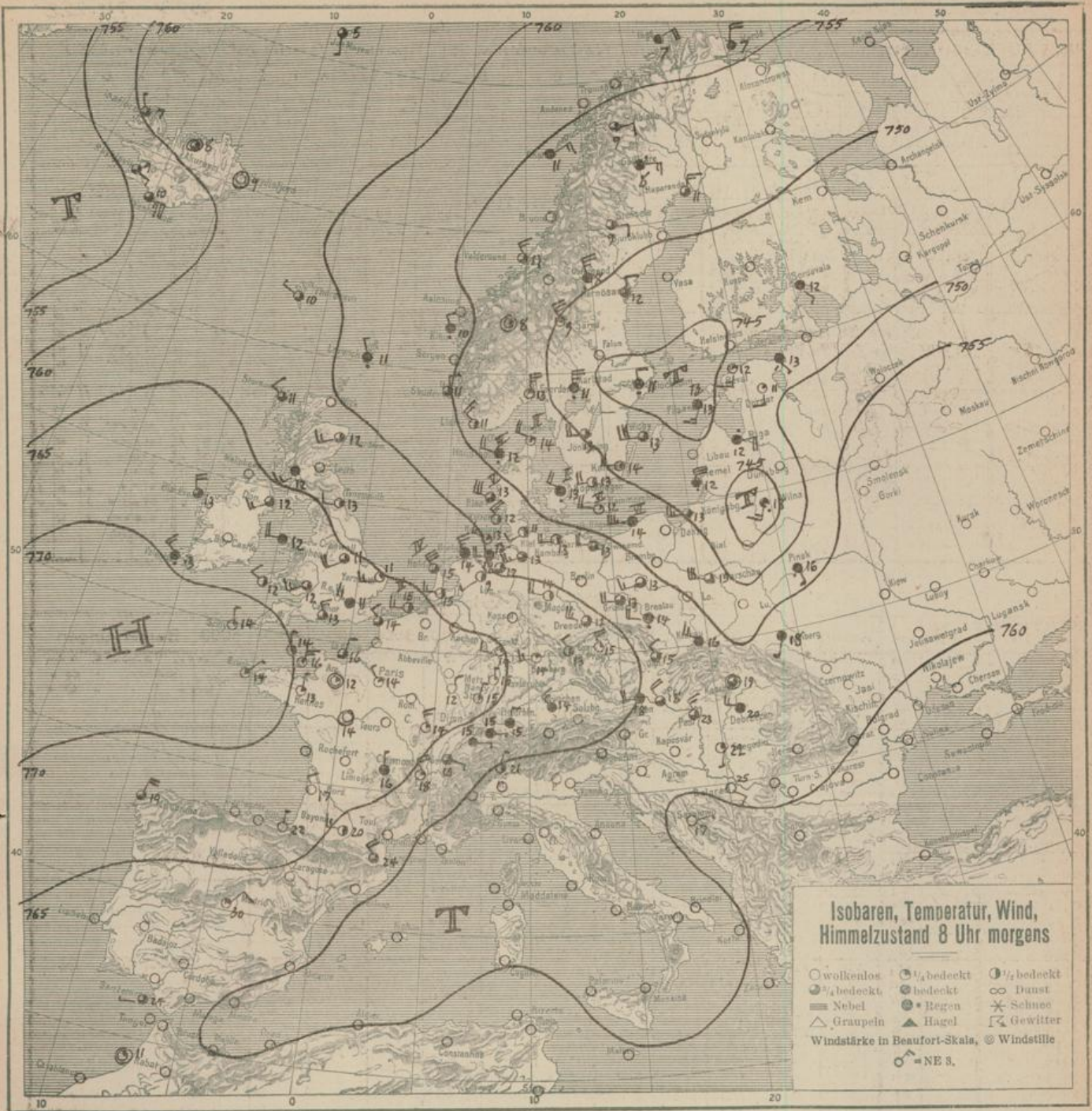
HEUTE MORGEN 8 UHR

DEUTSCHE STATIONEN	Luftdruck	Wind	Wetter	Temp.	Luftdruck Char. u. Änd.	W	Sichtweite in Km	Wolken	Rel. Feucht.	See
Borkum	7									
Havhen	59.9	W	4	10	10	0	9	10/10	mi	9 26 8
Helgoland	60.5	NNW	3	00-09	13					
Keilum	57.8	NW	6	04	12	0	9	20	10/10	0 6 -
Bremen	60.4	W	3	12	12	0	4	10	10/10	8 5 9
Hamburg	54.2	NNW	5	12	13	0	2	0.2	10/10	3 11
Gr. Borsfel		SW	4	50-59	12					18.8 9
Kiel	60.5	SW	2	00	11	+0.5	5	10	10/10	9 18 4
Warnemünde	58.9	W	4	10	13	+1.0	5	20	10/10	8 15 -
Swinemünde	58.3	W	4	10	13	+1.0	6	10	10/10	8 8 10
Rügenwaldermünde	58.9	NNW	7	10-19	14	+0.9	6	-		7 15 12 6
Danzig										
Königsberg	49.4	W	5	10	13	+1.0	6	4	10/10	3 4 9
Memel	47.2	N	0	34	12	-2.0	5	4	10/10	9 11 5
Aachen	61.1	NNW	3	30	16	0	9	20	10/10	7 5 -
Löningen	61.5	SW	1	00	9	+1.0	6	20	10/10	9 1 8
Magdeburg	60.8	NNW	4	11	16	0	5	50	10/10	7 03 11
Dresden	61.5	NW	5	10	12	+1.5	9	50	10/10	8 8 11
Grünberg/Schl.	58.5	W	4	00	13	+2.0	9	10	10/10	8 5 12
Breslau	55.4	NNW	4	30	14	+2.0	9	50	10/10	8 3 13
Frankfurt a/M.	65.0	NNW	2	02	14	+0.5	1	20	10/10	6 0 12
Karlsruhe	65.5	NE	1	01	15	+1.0	9	60	10/10	6 02 14
Friedrichshafen	64.0	NNE	2	11	15	0	9	10	10/10	7 12 15
Bamberg	63.5	W	3	01	14	+1.0	1	50	10/10	7 02 11
Fürth										
München	64.0	NW	3	10-19	14	+1.0	7			7 7 13
Strassburg										
Posen	56.5	NNW	3	10	15	+1.0	5	20	10/10	7 6 12
Kahler Asten 852		NNW	5	00	7	+1.0	5	4	10/10	0 5
Brocken 1148		W	7	25	6	0	6	20	10/10	0 2 4
Fichtelberg 1213		NW	4	15	4	+1.0	9	0.2	10/10	0 7 3
Schneekoppe 1603		SE	7	15	2	+1.5	1	10	10/10	0 6 2
Zugspitze 2964		NW	1	52	2	-0.5	6	1005	10/10	8 2

*) Es beobachten: Dresden 8⁰⁵ a, Karlsruhe 7¹⁶ a, Schneekoppe 7⁰⁵ a, Zugspitze 7¹⁰ a — Luftdruck der Bergstationen nicht auf Schwere und N—Meeresspiegel reduziert.

Donnerstag, 16. August 1923





ALLGEMEINE ÜBERSICHT 8 Uhr morgens: Donnerstag, 16. August 1923

Das flache Tief, das gestern über Ostfrankreich lag, gewann durch Zufahren warmer Luftmassen, die über Süd-deutschland in seinem Bereich gelangten, bedeutend an Energie, die sich z.T. in einer raschen Bewegung äusserte und das Tief bis nach dem Baltikum vorwärtan liess. Dort über dem Ostseebecken, konzentrierten sich heute die gestern noch flachen mittel- und nordeuropäischen Felddruckgebilde um zwei ausgeprägte Kerne. Der Energiegewinn dieser Depression und das Nachdrängen des noch immer ungeschwächten, von Irland nach den Azoren reichenden, hohen Druckes über Westdeutschland haben einen stärkeren Druckgradienten erzeugt, der zunächst noch Unruhe in der Atmosphäre bedingen wird.

WETTERAUSSICHTEN AN DER DEUTSCHEN KÜSTE für Freitag, 17. August 1923

NORDSEE: Zunächst noch frische böige Nordwestwinde, später abflauernd rückdrehender Wind, wolkig, kühl, nur noch geringe Niederschläge.
östl. OSTSEE: Mässige, zeitweise noch starke, böige Winde aus westlichen Richtungen, veränderlich, Regenschauer, kühl.

Sturmwarnungen:

Hamburg, Deutsche Seewarte.

Opelle.

ABT. III.

J. Veil

