

WETTERBERICHT DER DEUTSCHEN SEEWARTE

JAHRGANG 48 Nr. 229

Freitag, 17. August 1923

Mitteleuropäische Zeit — Luftdruck reduziert auf 0° Temperatur, N-Meeresspiegel. Schwere in 45° Breite — Temperatur in Grad Celsius — Windstärk nach Beaufortskala (12 = Orkan) — Wetter: 0 bis 09 wolkenlos bis halb bedeckt, 10-19 halb bis ganz bedeckt, 20-29 Dunst oder Nebel, 30-39 Schauer, 40-49 Rieselregen, 50-59 sonstiger Regen, 60-69 Schnee, 70-79 Regen und Schnee gemischt, 80-89 Graupeln oder Hagel, 90-99 Gewitter — W = Witterungsverlauf seit der letzten Beobachtung: 0 = wolkenlos bis halb bedeckt, 1 = wolkelig, 2 = anhaltend ganz bedeckt, 3 = Dunst oder Nebel, 4 = dichter Nebel, 5 = Schauer, 6 = Regen oder Rieselregen, 7 = Schnee, 8 = Graupeln oder Hagel, 9 = Gewitter — Relative Feuchtigkeit: 0 = 95-100%, 1 = 90-94%, 2 = 80-89%, 3 = 70-79%, 4 = 60-69%, 5 = 50-59%, 6 = 40-49%, 7 = 30-39%, 8 = 20-29%, 9 = 10-19%.

NACHMITTAG UND ABEND DES VORTAGES

DEUTSCHE STATIONEN	NACHMITTAG 2 UHR							ABEND 7 UHR													
	Luftdruck	Wind	Wetter	Temp.	Luftdruck Char. u. Änd.	Sichtweite in Km	Wolken	Rel. Feucht.	See	Luftdruck	Wind	Wetter	Temp.	Luftdruck Char. u. Änd.	Sichtweite in Km	Wolken	Rel. Feucht.	Nieder-schlag	Min	See	
Borkum	760.8	NW 4	35	14	0.5	50	7/10 cu-mi	8	5	760.8	NW 5	16	15	0.5	50	7/10 cu-mi	7	3	3		
Helgoland		NW 4	00-19						5												
Kielum	57.8	NW 7	01	15	0.1	20	7/10 cu-mi	1	1	57.8	NW 5	20	13	0.5	50	7/10 cu-mi	9	4	17		
Bremen										60.0	NW 4	11	13	0.5	50	7/10 cu-mi	8	4	17		
Hamburg	58.7	WNW 3	16	14	0.5	10	7/10 cu-mi	5		58.8	NW 4	13	14	0.5	50	7/10 cu-mi	7	4	15		
Kiel	58.1	W 4	12	14	0.9	8	7/10 cu-mi	8		58.6	WNW 3	00	12	+1.0	8	wolkenlos	9	3	15		
Warnemünde										58.2	W 5	12	14	0.9	20	7/10 cu-mi	7	1			
Swinemünde	58.8	W 5	11	15	0.5	50	7/10 cu-mi	5		58.5	W 5	11	14	0.1	50	7/10 cu-mi	7	9	18		
Rügenwaldermünde										53.4	WNW 6	10-19	15	-0.2	1					5	
Danzig	62.2	WSW 3	00	17	0.0	50	7/10 cu-mi	5		63.3	WNW 3	00	18	0.0	50	7/10 cu-mi	5	17			
Königsberg										61.7	W 4	11	14	0.5	20	7/10 cu-mi	7	1	16		
Memel	60.0	W 8	16	18	+1.0	2	7/10 cu-mi	7		60.0	WNW 7	11	19	0.1	20	7/10 cu-mi	7	0	7		
Aachen	64.8	W 4	02	17	0.1	50	7/10 cu-mi	5		64.8	W 2	01	15	0.1	50	7/10 cu-mi	7	0			
Löningen										61.7	NW 1	12	14	0.9	50	7/10 cu-mi	7	7	18		
Magdeburg	60.4	WNW 5	01	17	-0.5	9	7/10 cu-mi	6		60.4	W 2	09	13	0.9	50	7/10 cu-mi	7	2	18		
Dresden	61.2	WNW 5	13	15	0.1	50	7/10 cu-mi	6		61.0	W 4	11	13	0.5	20	7/10 cu-mi	6	15			
Grünberg 750m										58.8	W 3	08	12	0.9	9	7/10 cu-mi	50	3	18		
Breslau	58.9	WNW 4	10	19	0.1	50	7/10 cu-mi	4		58.6	NW 2	03	12	+0.5	9	7/10 cu-mi	7	3	20		
Frankfurt a/M	63.7	W 3	12	19	-0.5	1	20	7/10 cu-mi	3		63.7	WNW 3	00	18	0.1	20	7/10 cu-mi	3	0	20	
Friedrichshafen										62.7	NW 2	01	19	-0.8	0	50	7/10 cu-mi	6	0	20	
Bamberg										62.7	W 2	00	13	+1.0	1	50	wolkenlos	6	0	20	
Fürth										63.0	WNW 1	00-09	16	0.0	0				19		
München	63.0	SW 3	00-09	17	-0.2	1		5		63.9	WNW 2	00	20	+0.5	1	10	7/10 cu-mi	7	0		
Strassburg	64.4	NW 2	11	21	-0.5	1	50	7/10 cu-mi	5		64.4	WSW 3	11	13	0.5	20	7/10 cu-mi	7	0	20	
Posen	57.8	W 4	50	17	0.5	50	7/10 cu-mi	5		57.5	WSW 3	11	13	0.5	20	7/10 cu-mi	7	0	20		
Kahler Asten 852		W 5	16	10	+0.5	5	7/10 cu-mi	0		61.8	W 8	27	5	0.9	9	10/10 Nebel	0	11	3		
Brocken 1148										58.2	NW 8	36	5	0.8	0	10/10 cu-mi	0	3	12		
Fichtelberg 1213	58.2	WNW 8	12	7	0.5	50	7/10 cu-mi	5		58.1	NE 7	12	0	-1.6	7	50	7/10 cu-mi	0	0.3	11	
Schneekoppe 1603	26.0	NE 6	11	4	+1.0	1	50	7/10 cu-mi	5		25.8	NE 7	12	0	0.4	50	7/10 cu-mi	0	0.5	11	
Zugspitze 2964	32.8	W 4	15	-1	-0.5	6	0.00	Nebel	0		31.7	NW 3	27	-1	0.4	50	Nebel	0	0.6	3	

*) Es beobachten statt um 2p und 7p: Kiel und Warnemünde um 8p, Aachen um 2¹⁶p, Dresden um 2⁰³p und 7¹⁸p, Bamberg um 9¹⁷p, K' Asten 2⁰⁰p, Brocken 2¹⁵p, Schneekoppe 9⁰³p, Zugspitze 2¹⁶p, 9¹⁶p — Luftdruck der Bergstationen nicht auf Schwere und N-Meeresspiegel reduziert.

KÜSTENSTATIONEN UND FEUERSCHIFFE

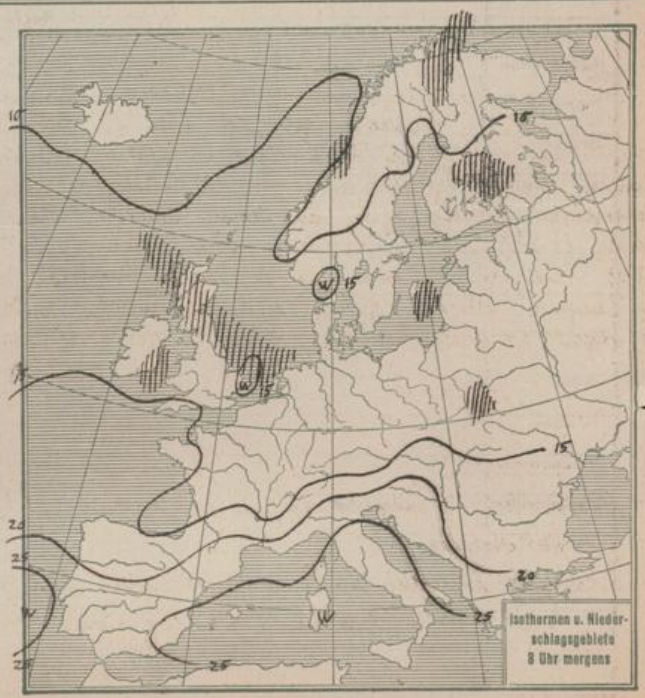
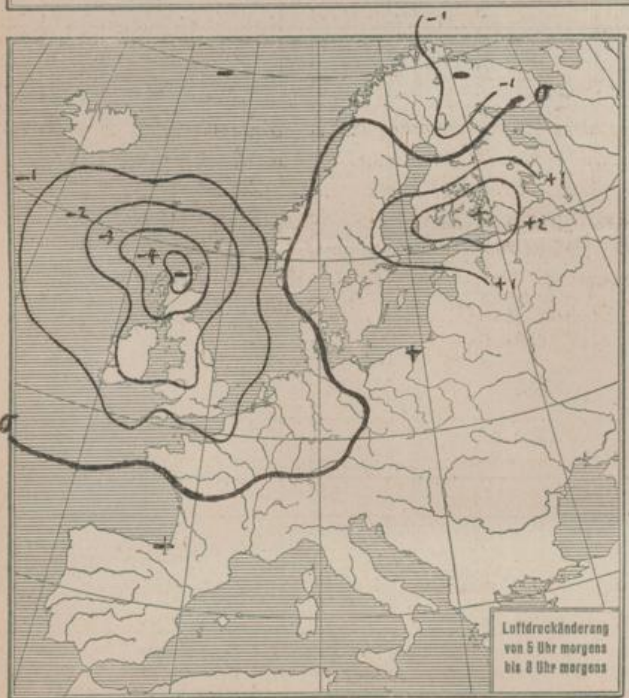
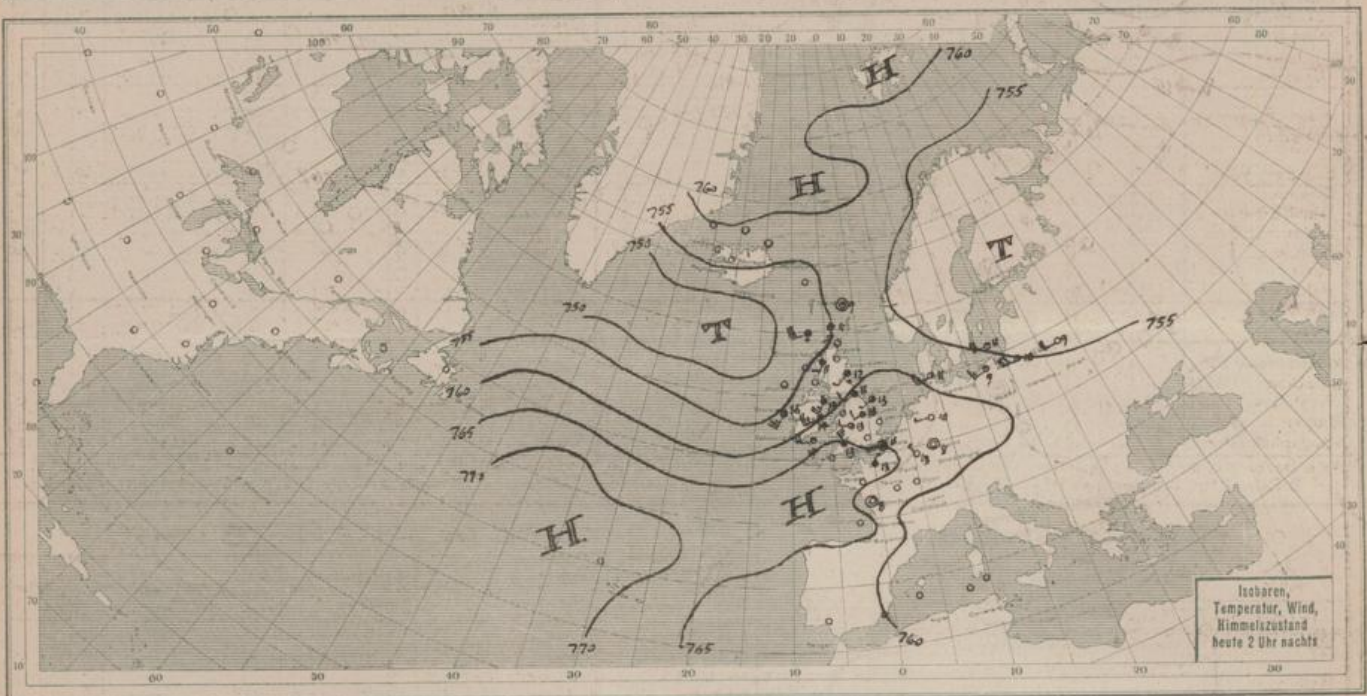
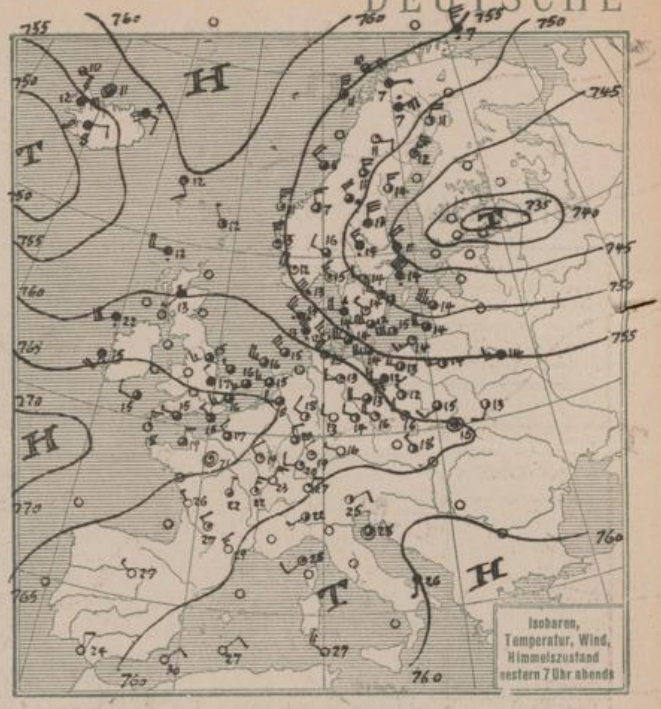
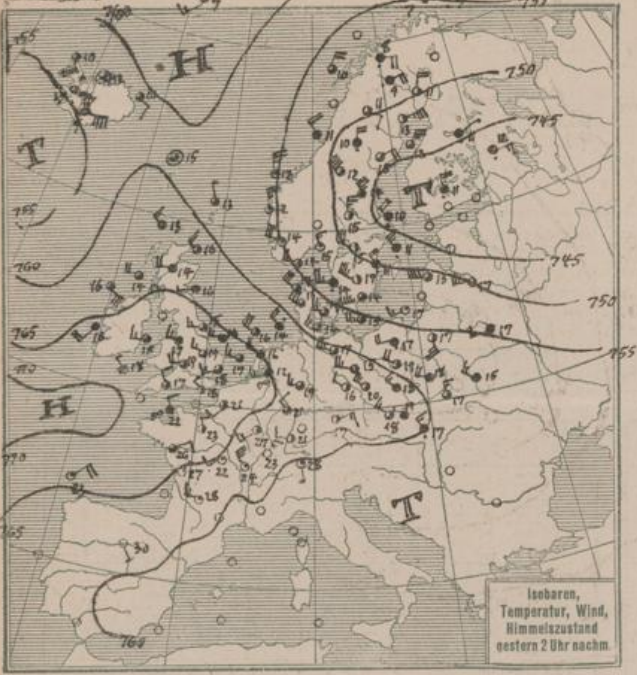
NACHMITTAG und ABEND des VORTAGES	
List	2p WNW 5-7, bedeckt, see unruhig
Bülk	7p WNW 4-6, wolkelig, see unruhig
Arkona	7p W 4, wolkelig, see unruhig
Aussenjade	
Merienleuchte	
Borkumriff	8p 60.6 WNW 6 1/2 bedeckt, Temp. 16 W-T 17, See 5
Amrumbank	2p WNW 7, bedeckt, see L-T 14, W-T 17.1
Adlergrund	7p W frisch, wolkelig, see unruhig
Borkum	5p WNW 5, weiches Temp. 15
HEUTE MORGEN	
List	8a W 2-3, bedeckt, see unruhig
Bülk	8a 5.5 WNW 1, weiches Temp. 12
Arkona	8a WNW frisch, wolkelig, see unruhig
Aussenjade	8a W 4, bedeckt, see unruhig
Merienleuchte	8a 59.7 W 5 weiches Temp. 17, see 3, Sichtw. 8 Wm
Borkumriff	8a 59.2 WNW 5 bedeckt, Temp. 13 See 4 W-T 16
Amrumbank	8a W 4, bedeckt, see L-T 14, W-T 16.8
Adlergrund	8a W frisch, weiches Temp. 12, see unruhig, Sichtw. 5 Wm L-T 16, W-T 19
Borkum	

HEUTE MORGEN 8 UHR

DEUTSCHE STATIONEN	Luftdruck	Wind	Wetter	Temp.	Luftdruck Char. u. Änd.	Sichtweite in Km	Wolken	Rel. Feucht.	Nieder-schlag	Min	See	
Borkum	759.0	SW 4	58	12	-1.5	6	10/10 mi	0	2	3		
W'haven	58.8	SW 3	58	11	-0.6	6	10/10 cu-mi	0	8	10		
Helgoland												
Kielum	58.8	W 1	10-19	14								
Bremen	57.4	W 3	12	13	0.5	20	7/10 cu-mi	9	2	9		
Hamburg	59.2	WNW 4	12	12	0.1	10	7/10 cu-mi	9	6	10		
Gr. Borsfel		SW 2	10-19	12								
Kiel	58.0	SW 3	02	12	0.1	10	7/10 cu-mi	9	3	9		
Warnemünde	58.6	WNW 3	01	16	+0.6	5	7/10 cu-mi	7	2	7		
Swinemünde	58.7	W 4	11	12	+0.5	6	7/10 cu-mi	7	0.8	9		
Rügenwaldermünde	54.7	WNW 6	18	18	+1.3	2		7	0	13		
Danzig	63.3	W 5	80	13	+1.0	5	10/10 cu-mi	8	1	11		
Königsberg	61.8	W 6	11	14	+0.5	6	10/10 cu-mi	7	3	11		
Memel	64.8	W 7	30	13	0.5	2	7/10 cu-mi	8	2	6		
Aachen	62.0	SW 3	02	12	-1.0	1	50	7/10 cu-mi	7	0	10	
Löningen	60.6	SW 1	11	10	+2.0	2	10/10 cu-mi	9	1	8		
Magdeburg												
Dresden	61.6	WNW 4	12	12	0.5	20	7/10 cu-mi	7	37	3		
Grünberg 750m	60.1	W 4	10	11	0.5	4	7/10 cu-mi	8	3	10		
Breslau	60.0	WNW 4	11	13	+0.5	1	20	7/10 cu-mi	7	0	10	
Frankfurt a/M	63.1	SW 2	51	16	-2.0	1	10	7/10 cu-mi	7	0	9	
Karlsruhe	60.7	SW 2	01	11	-0.5	0	10	7/10 cu-mi	7	0	9	
Friedrichshafen	63.4	NE 2	02	12	-1.0	0	20	7/10 cu-mi	2	0	7	
Bamberg	63.5	1	12	11	-0.5	1	50	7/10 cu-mi	7	0	5	
Fürth												
München	63.1	SW 2	Regen	13	-0.9	0						
Strassburg	61.7	W 4	12	11	0.2	20	7/10 cu-mi	8	0	4		
Posen												
Kahler Asten 852		W 6	27	4	-0.5	5	10/10 Nebel	0	11	3		
Brocken 1148												
Fichtelberg 1213	57.8	WNW 5	11	3	0.4	50	7/10 cu-mi	0	3	3		
Schneekoppe 1603	26.6	E 6	10	0	+1.0	1	50	7/10 cu-mi	0	0.5	0	
Zugspitze 2964	31.7	W 4	12	-2	-0.5	3	50	7/10 cu-mi	4	0	-3	

*) Es beobachten: Dresden 8⁰⁸a, Karlsruhe 7³¹a, Schneekoppe 7⁰³a, Zugspitze 7¹⁶a — Luftdruck der Bergstationen nicht auf Schwere und N-Meeresspiegel reduziert.

Freitag, 17. August 1923



NACH AUFEICHNUNGEN DER REGISTRIERAPPARATE ZU HAMBURG SEIT GESTERN 9 UHR MORGENS (M.E.Z.)

Table with columns for STUNDE (9-18), STATION, and weather data (Luft-druck, Wind, Sichtweite, etc.). Includes stations like Wien, Zürich, Haider, etc.

AUFSTIEGE

Table with columns for STATION, Wind in m/s, Seeshöhe, Zeit, Boden, 200, 500, 1000, 1500, 2000, 2500, 3000, 3500, 4000, 4500, 5000, Bemerkungen.

SCHIFFSMELDUNGEN

Table with columns for Datum, Zeit, Breite, Länge v. Gr., Luft-druck, Wind, Wetter, Temp. Luft/Wasser, W, Sichtweite in Km, Wolken, See, Dünung aus, etc.