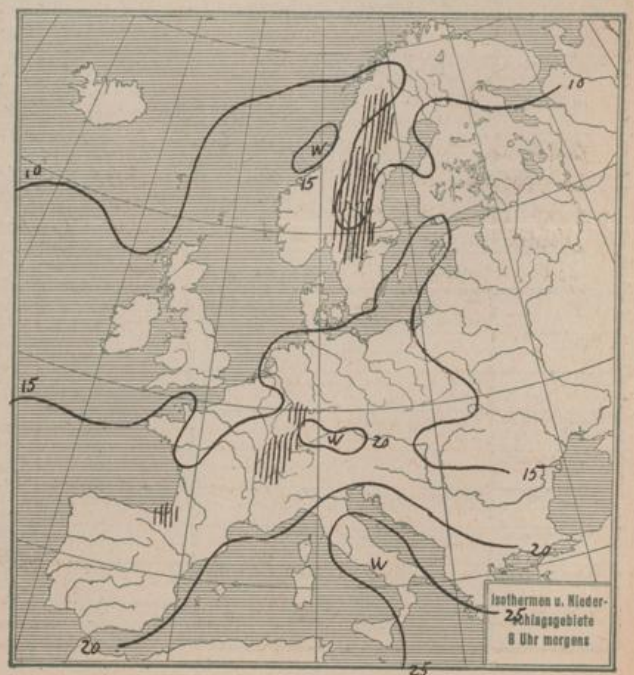
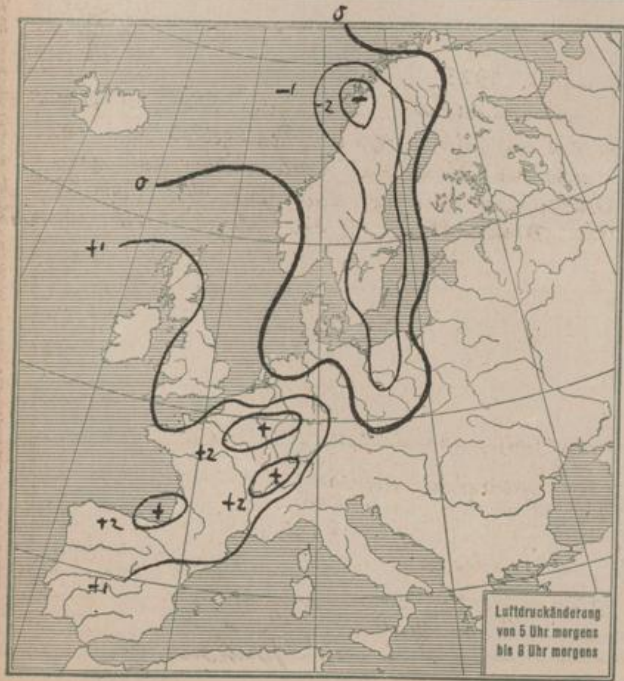
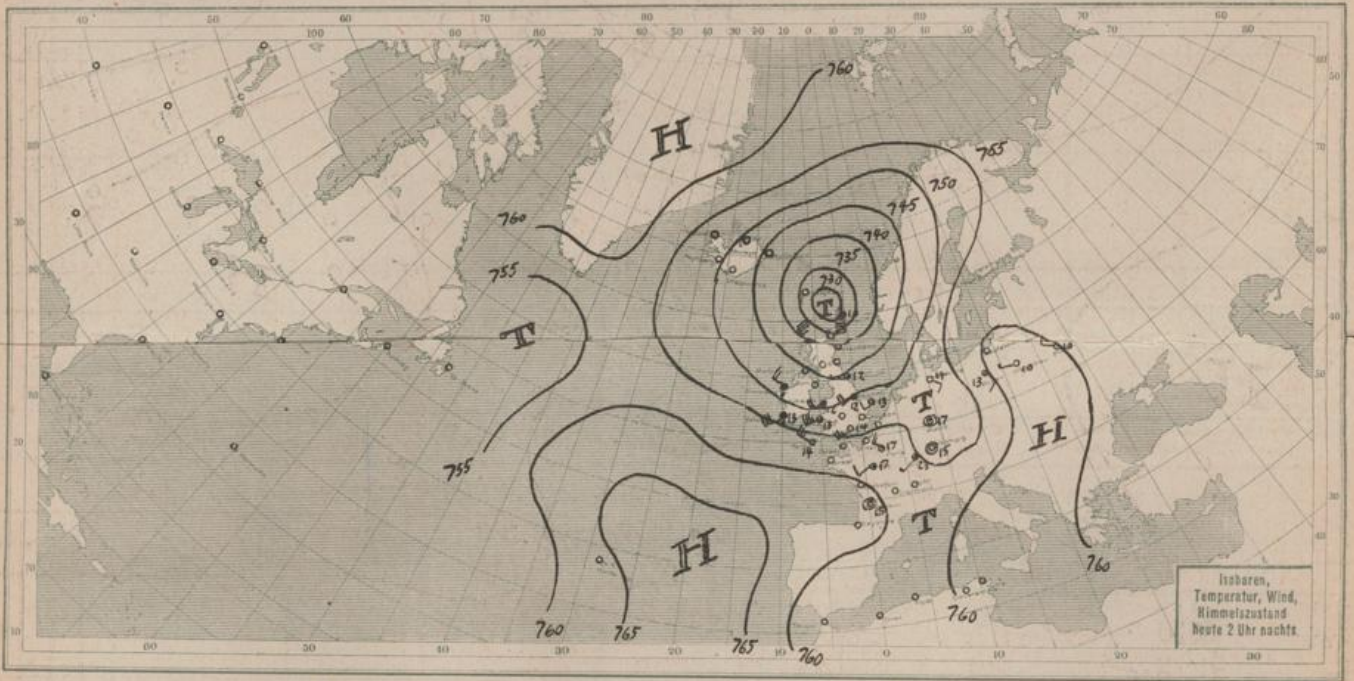
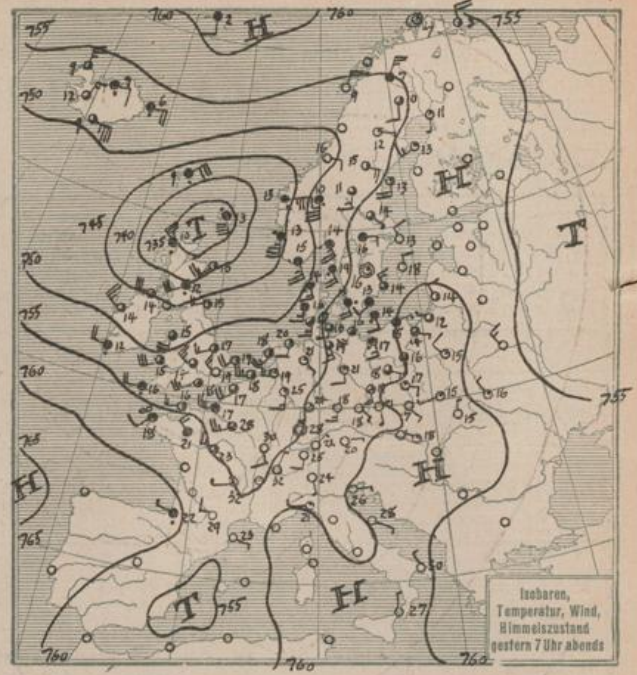
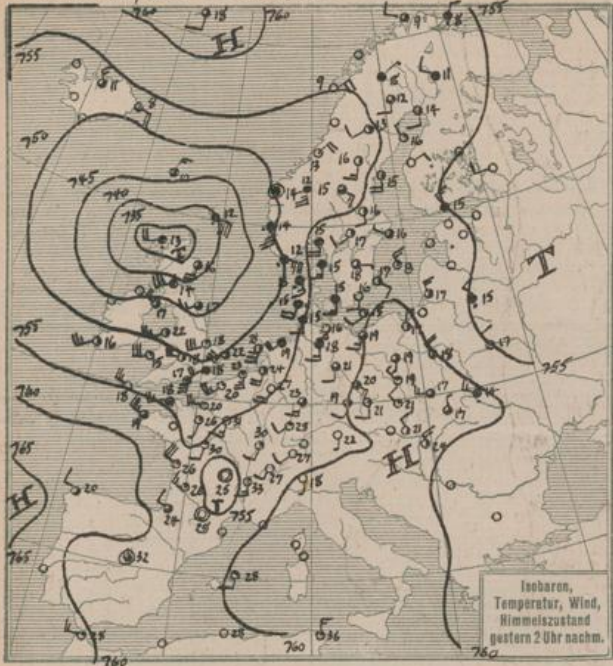
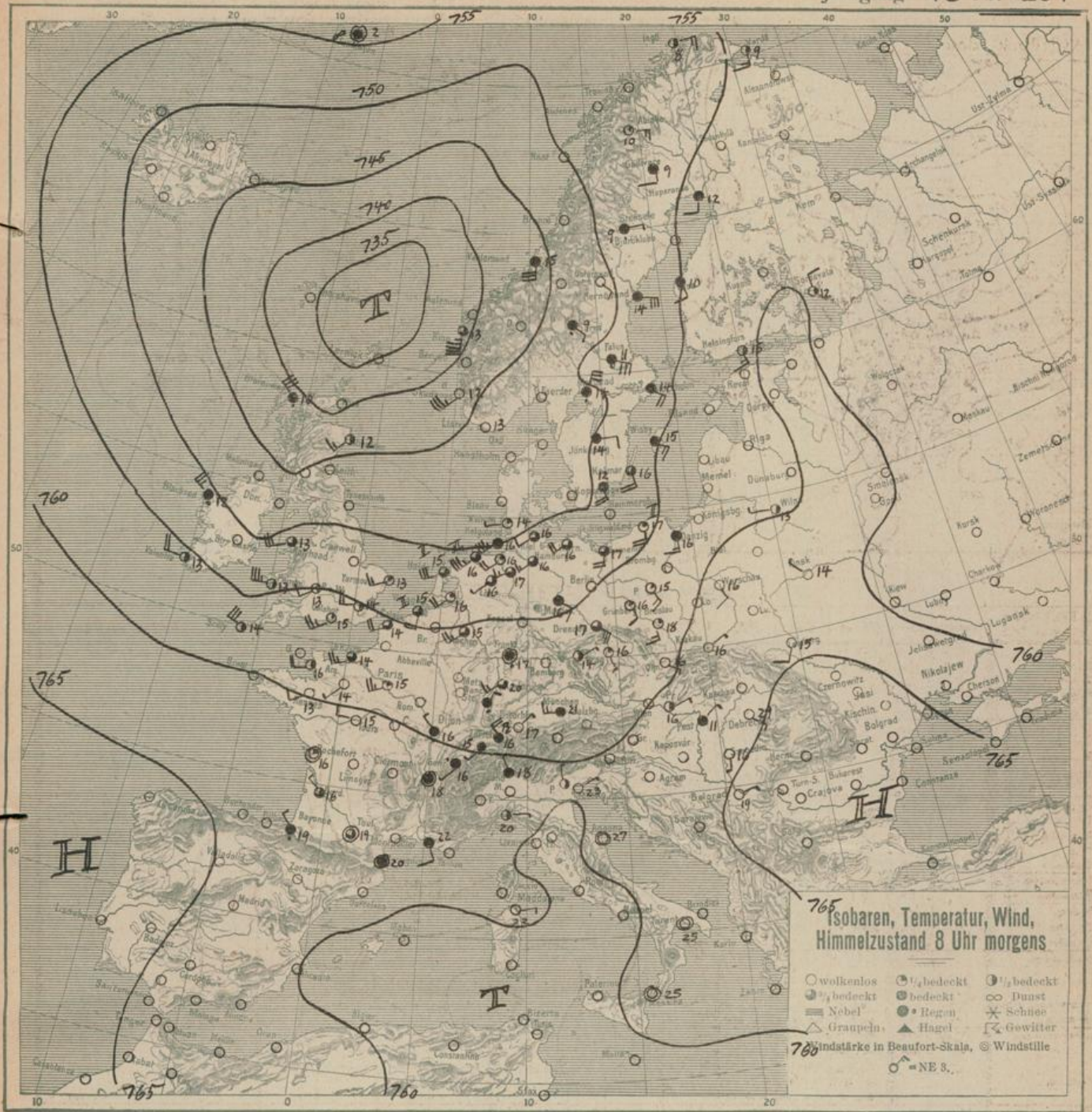


Mittwoch, den 22. August 1923





ALLGEMEINE ÜBERSICHT 8 Uhr morgens: Mittwoch, den 22. August 1923

Die ozeanische Depression zieht langsam nordnordostwärts. Ihre warme Front ist gestern im Laufe des Tages über unsere Küste hinweggezogen, während das vor ihr liegende Regengebiet nur einen Teil der Ostseeküste gestreift hat. Die kalte Rückseitenfront passierte Hamburg heute früh eine neue Kaltfront ist über Schottland und Irland besonders im Windsprung zu erkennen. Die Witterung über der Nordsee und Ostsee wird durch den Vorübergang kaller Böenfronten in der allgemeinen Westströmung gekennzeichnet sein.

WETTERAUSSICHTEN AN DER DEUTSCHEN KÜSTE für Donnerstag, den 23. August 1923

NORDSEE: Frische, böige Westwinde, wechselnde Bewölkung, kühl, vorwiegend trocken.

westl. OSTSEE: Wie Nordsee.

östl. OSTSEE: (Wolkenwarte Königsberg) Starke westliche Winde, noch verbreitet Niederschläge, vereinzelt Gewitter.

Sturmwarnungen: " " : Gefahr stürmischer westlicher Winde, Signal Südweststurm.

Hamburg, Deutsche Seewarte.

Kette 1⁰⁰ p Wärmegänge bis Flensburg; Gefahr stark böiger Westwinde; Signalball.

ABT. III.

J. A. S. Funkenhoff

NACH AUFEICHNUNGEN DER REGISTRIERAPPARATE ZU HAMBURG SEIT GESTERN 8 UHR MORGENS (M.E.Z.)

Table with columns for STUNDE (9-12n, 1-8) and STATION (Wien, Zürich, Helder, etc.). Rows include Thermograph, Barograph, Anemograph, and Sonneneindauer in Min.

AUFSTIEGE

Table with columns for STATION, Wind in m/s, Seehöhe, Zeit, Boden, 200, 500, 1000, 1500, 2000, 2500, 3000, 3500, 4000, 4500, 5000, Bemerkungen.

SCHIFFSMELDUNGEN

Table with columns for Datum, Zeit, Breite, Länge v. Gr., Luftdruck, Wind, Wetter, Temp. Luft/Wasser, W, Sichtweite in Km, Wolken, See, Dünung aus.