

WETTERBERICHT DER DEUTSCHEN SEEWARTE

JAHRGANG 48 Nr. 236

Freitag 24. August 1923

Mitteleuropäische Zeit — Luftdruck reduziert auf 0° Temperatur, N—Meeresspiegel. Schwere in 45° Breite — Temperatur in Grad Celsius — Windst. nach Beaufortskala (12 = Orkan) — Wetter: 00 bis 09 wolkenlos bis halb bedeckt, 10-19 halb bis ganz bedeckt, 20-29 Dunst oder Nebel, 30-39 Schauer, 40-49 Rieselregen, 50-59 sonstiger Regen, 60-69 Schnee, 70-79 Regen und Schnee gemischt, 80-89 Graupeln oder Hagel, 90-99 Gewitter — W = Witterungsverlauf seit der letzten Beobachtung: 0 = wolkenlos bis halb bedeckt, 1 = wolkig, 2 = anhaltend ganz bedeckt, 3 = Dunst oder Nebel, 4 = dichter Nebel, 5 = Schauer, 6 = Regen oder Rieselregen, 7 = Schnee, 8 = Graupeln oder Hagel, 9 = Gewitter — Relative Feuchtigkeit: 0 = 95-100%, 9 = 90-94%, 8 = 80-89%, 7 = 70-79%, 6 = 60-69%, 5 = 50-59%, 4 = 40-49%, 3 = 30-39%, 2 = 20-29%, 1 = 10-19%

NACHMITTAG UND ABEND DES VORTAGES

DEUTSCHE STATIONEN	NACHMITTAG 2 UHR							ABEND 7 UHR																
	Luftdruck	Wind	Wetter	Temp.	Luftdruck	W.	Sichtweite	Wolken	Rel. Feucht.	Niederschlag	Min.	See	Luftdruck	Wind	Wetter	Temp.	Luftdruck	W.	Sichtweite	Wolken	Rel. Feucht.	Niederschlag	Max.	See
Borkum	7												7 58.9	SW 3	11	17	-1.8	1	50	1/10	cu	0		
Halbholand																								
Kielum	58.7	W	5	08	17	+0.6	0	20	1/10	cu	9													
Bremen																								
Hamburg	60.5	WW	3	10	18	+1.0	1	2 1/2	1/10	cu	5													
Kiel	60.1	SW	3	08	19	+0.5	5	1/10	1/10	cu	8													
Warnemünde																								
Rügenmünde	59.7	WSW	5	09	17	0	9	10	1/10	cu	6													
Sünowaldmünde																								
Danzig	60.1	WNW	6	08	19	0	5	4	1/10	cu	4													
Königsberg																								
Memel																								
Aachen	61.7	SW	4	11	20	-0.2	0	50	1/10	cu	4													
Löningen																								
Magdeburg	62.2	W	5	01	22	0	1	50	1/10	cu	3													
Dresden	62.9	WW	4	12	19	0	1	50	1/10	cu	4													
Grünberg/Schl.																								
Breslau	62.0	W	3	02	21	-0.5	0	20	1/10	cu	3													
Frankfurt a/M.	63.1	SSW	1	11	21	-1.0	1	20	1/10	cu	7													
Friedrichshafen																								
Bamberg																								
Fürth																								
München	63.3	E	2	1	20	-1.0	0	50	1/10	cu	5													
Strassburg	62.3	SW	2	03	20	-1.0	0	50	1/10	cu	8													
Posen	61.0	W	2	11	20	-0.1	1	20	1/10	cu	8													
Kahler Asten 852																								
Brocken 1148																								
Fichtelberg 1213																								
Schneekoppe 1603																								
Zugspitze 2964																								

* Es beobachten statt um 2p und 7p: Kiel und Warnemünde um 8p, Aachen um 21p, Dresden um 20p und 70p, Bamberg um 91p, K' Asten 230p, Brocken 215p, Schneekoppe 203p, Zugspitze 216p, 916p — Luftdruck der Bergstationen nicht auf Schwere und N—Meeresspiegel reduziert.

KÜSTENSTATIONEN UND FEUERSCHIFFE

NACHMITTAG und ABEND des VORTAGES	
List	8p WW 4 wolkig gew. Sicht See unruhig bewegt
Bülk	7p 57.8 W 5 wolkig Temp. 18 Sicht 8 km See 1
Arkona	7p W unruhig, heiter, See unruhig bewegt
Aussenjade	
Marienleuchte	2p 76.0 WW 4 wolkig Temp. 18 Sicht 7 km See 3
Borkumriff	2p 76.5 WW 6 1/4 bed. Temp. 17 W-T 17
Amrumbank	2p W 6 heiter, See 6 W-T 17
Adlergrund	8p WW schwach heiter, See unruhig bewegt, Sicht 12 km, T 15
Borkum	5p 75.5 SW 3 wolkig Temp. 16
HEUTE MORGEN	
List	8p SE 4-5 bed. Temp. unruhig, See unruhig bewegt
Bülk	8p 58.2 SE 5 wolkig Temp. 15 Sicht 11 km See 7
Arkona	8p SE leicht, bedeckt, See leicht bewegt
Aussenjade	8p SW 5 bewölkt, See 2
Marienleuchte	8p 58.2 SE 5 1/4 bed. Temp. 17 Sicht 7 km See 3
Borkumriff	8p 58.5 W 4 Regen Temp. 15 W-T 16, See 4
Amrumbank	8p S 3, Regen, See 4 W-T 16
Adlergrund	8p SE leicht unruhig, wolkig, See unruhig, Sicht 8 km, T 15
Borkum	8p Regen, 8p a. f. Regen

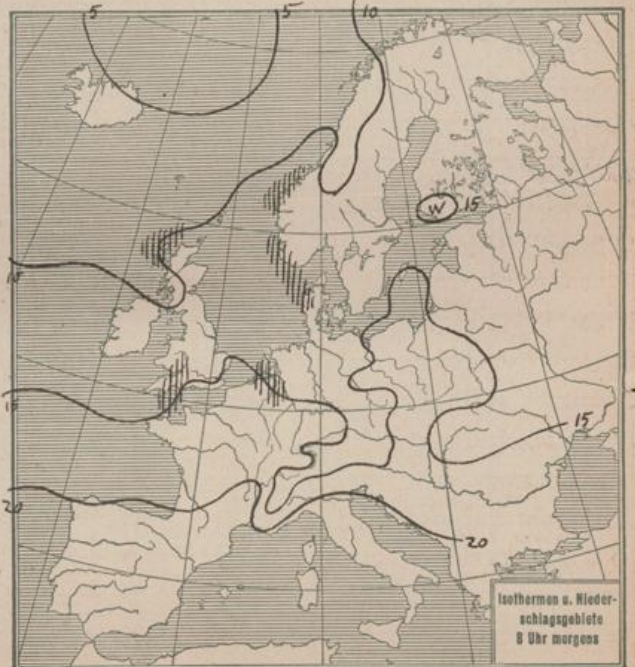
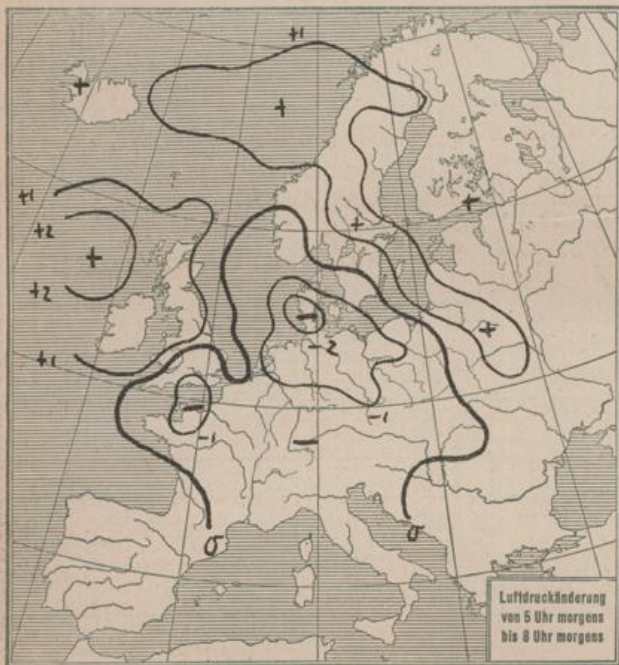
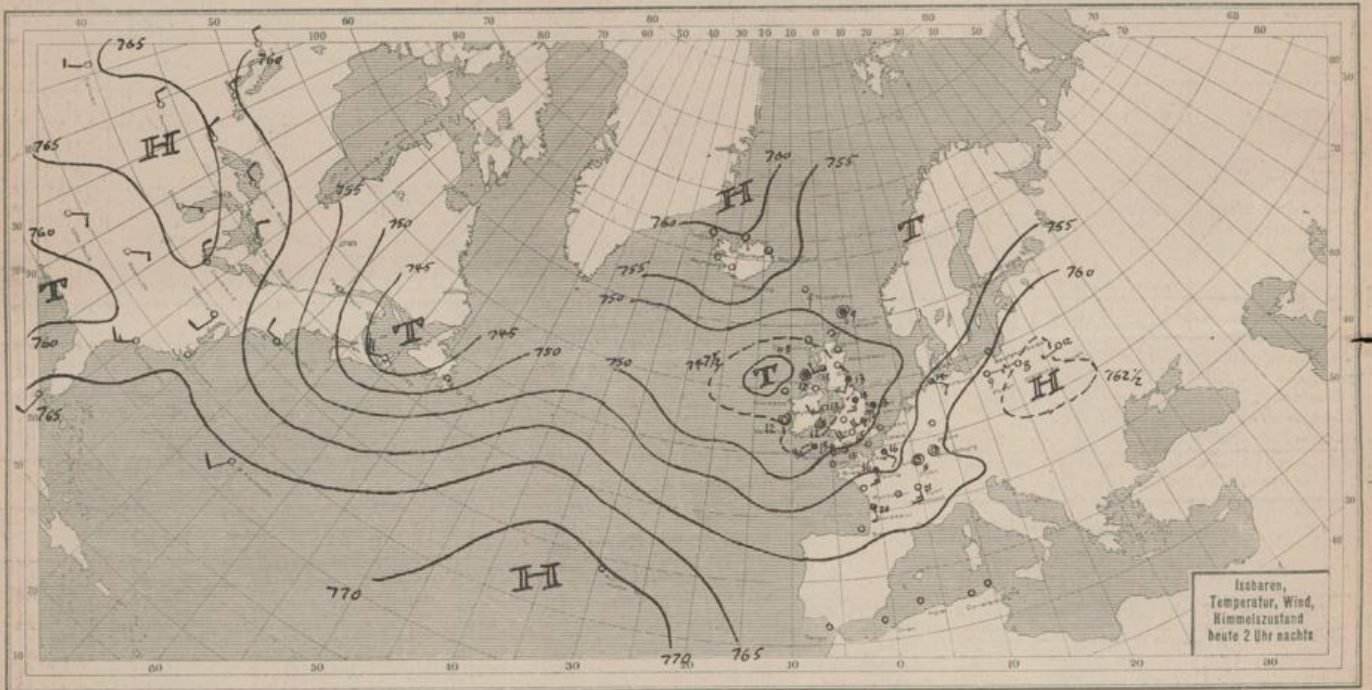
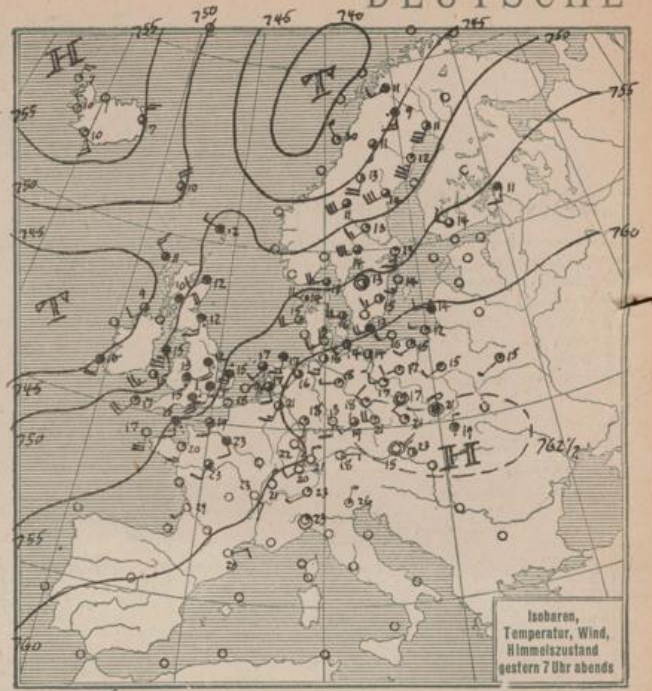
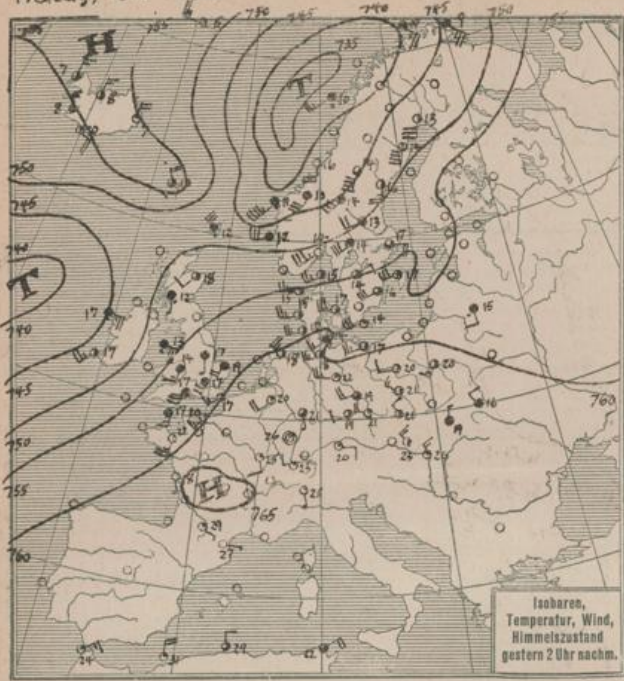
HEUTE MORGEN 8 UHR

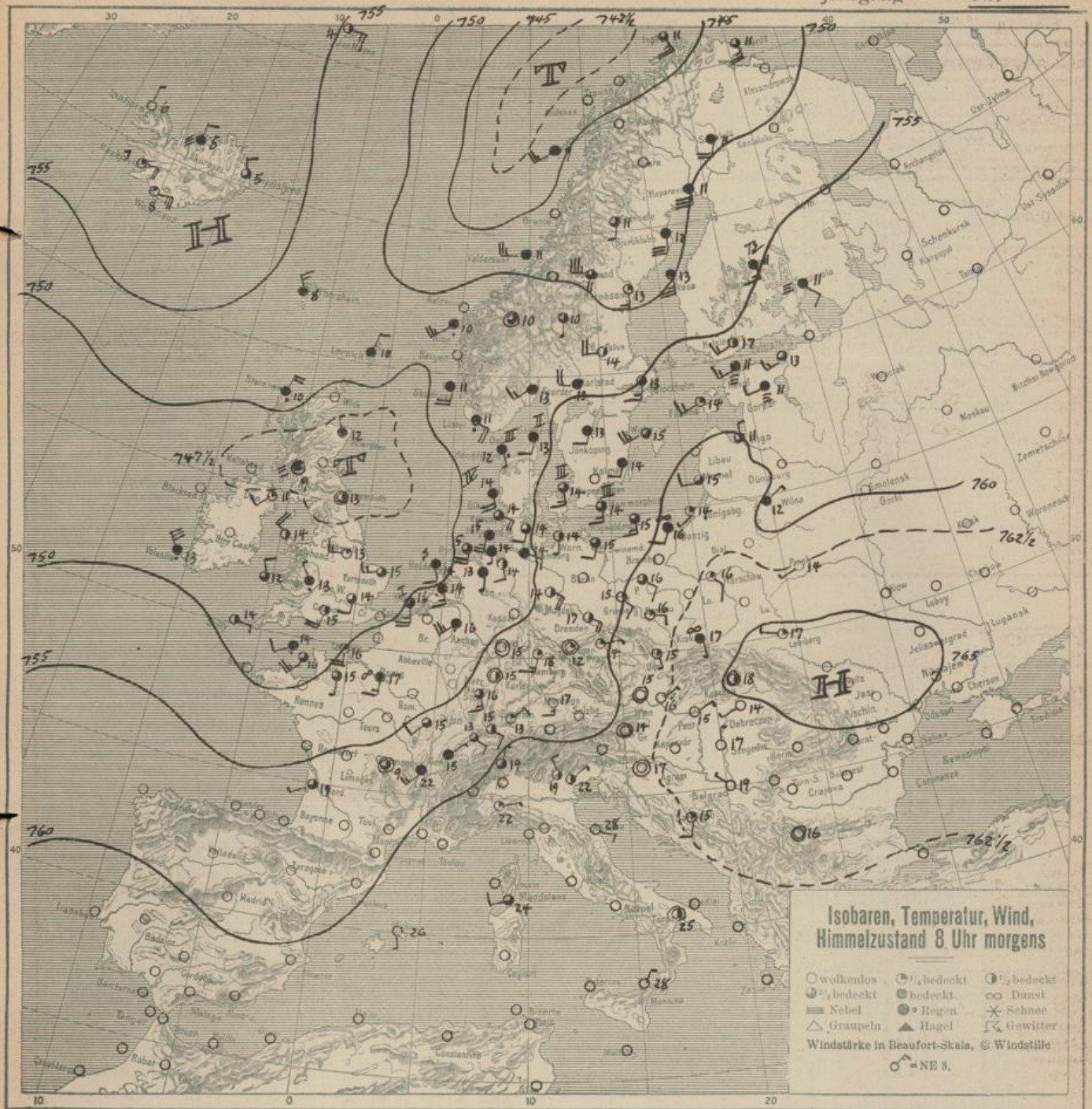
DEUTSCHE STATIONEN	Luftdruck	Wind	Wetter	Temp.	Luftdruck	W.	Sichtweite	Wolken	Rel. Feucht.	Niederschlag	Min.	See
Borkum	7 51.4	SW 4	12	15	0	0	10.05				7	0
W'haven	51.8	S	1	11	14	-1.5	1	10	1/10	cu	8	13
Halbholand	51.9	S	10-19	15								5
Kielum	52.5	SE	4	12	14	-2.0	2	10	1/10	cu	9	
Bremen	52.2	SE	3	11	14	-1.5	1	10	1/10	cu	9	12
Hamburg	53.5	SE	2	12	14	-1.5	1	10	1/10	cu	7	12
Gr. Borsfel		SE	10-19	14							0.6	9
Kiel	54.8	SSW	2	01	14	-2.0	1	10	1/10	cu	8	11
Warnemünde	57.5	S	1	12	14	-1.0	1	10	1/10	cu	7	16
Swinemünde	57.7	SW	2	12	15	-1.5	1	10	1/10	cu	7	16
Rügenwaldmünde	59.2	S	3	10-19	15	-0.7	1	10	1/10	cu	7	9
Danzig	61.6	SW	2	24	16	0	10	1/10	cu	14	8	11
Königsberg	62.0	W	1	00	14	+1.0	0	10	1/10	cu	8	9
Memel	62.0	W	2	11	15	+1.0	1	10	1/10	cu	8	9
Aachen	62.9	SW	5	40	16	-0.5	2	20	1/10	cu	6	12
Löningen	62.6	S	1	12	13	-1.5	2	50	1/10	cu	8	11
Magdeburg	58.8	SE	4	11	14	-1.5	0	10	1/10	cu	7	11
Dresden	58.8	SE	4	02	7	-1.5	0	20	1/10	cu	6	11
Grünberg/Schl.	51.8	SE	2	01	15	-0.5	0	10	1/10	cu	7	10
Breslau	60.5	SE	2	01	16	-0.5	0	20	1/10	cu	7	9
Frankfurt a/M.	60.0	SW	1	15	-0.5	0	20	1/10	cu	7	12	
Karlsruhe	58.6	SW	1	15	-1.8	0	30	1/10	cu	7	11	
Friedrichshafen	58.2	W	2	02	13	-1.0	1	50	1/10	cu	8	11
Bamberg	57.5	SW	3	01	15	-1.0	1	50	1/10	cu	7	11
Fürth												
München	57.7	S	3	00-09	17	-0.2	0	10	1/10	cu	8	10
Strassburg	55.4	SE	3	11	14	-0.5	0	10	1/10	cu		
Posen	60.2	SE	2	11	16							7
Kahler Asten 852												
Brocken 1148	57.7	SW	7	00	10	-1.0	1	50	1/10	cu	50	6
Fichtelberg 1213	56.5	S	7	01	12	-0.8	0	50	1/10	cu	16	8
Schneekoppe 1603	26.5	S	7	20	6	-1.0	0	50	1/10	cu	0	5
Zugspitze 2964	31.9	SW	3	02	5	-0.5	0	50	1/10	cu	3	0-1

* Es beobachten: Dresden 805a, Karlsruhe 716a, Schneekoppe 703a, Zugspitze 705a — Luftdruck der Bergstationen nicht auf Schwere und N—Meeresspiegel reduziert.

Freitag, 24. August 1923

DEUTSCHE





ALLGEMEINE ÜBERSICHT 8 Uhr morgens: Freitag, 24. August 1923

Die eine Depression ist der norwegischen Küste entlang nordwärts gezogen, die neue Depression über dem britischen Archipel hat nur geringe Energie und wird bald als Ausläufer der nördlichen Hauptdepression erscheinen. An ihrer Südseite hat die britische Depression ein starkes Regengebiet entwickelt, das gestern über Südengland besonders in Erscheinung trat und sich heute bis zu den Niederlanden und dem westlichen Deutschland vorgeschoben hat. Hoher Druck liegt über dem Karpatengebiet.

WETTERAUSSICHTEN AN DER DEUTSCHEN KÜSTE für Sonnabend, 25. August 1923

NORDSEE: Etwas auffrischende, böige Winde aus SW bis W, veränderliches Wetter mit gzw. Niederschlag, Temperatur wenig westl. OSTSEE: Etwas auffrischende, z.T. böige Winde aus S bis SW, veränderlich mit geringem Niederschlag, Temperatur wenig and östl. OSTSEE: (Wetterwarte Königsberg) Auffrischende südwestliche Winde, vorwiegend kühe und regnerisch, warm.

Sturmwarnungen:

Hamburg, Deutsche Seewarte.

Capelle.

ABT. III.

F. A. Dr. Tammert.

