

WETTERBERICHT DER DEUTSCHEN SEEWARTE

JAHRGANG 648 Nr. 237

Sonntag, 25. August 1923

Mitteleuropäische Zeit — Luftdruck reduziert auf 0° Temperatur, N-Meeresspiegel, Schwere in 45° Breite — Temperatur in Grad Celsius — Windstärk nach Beaufortskala (12 = Orkan) — Wetter: 00 bis 09 wolkenlos bis halb bedeckt, 10-19 halb bis ganz bedeckt, 20-29 Dunst oder Nebel, 30-39 Schauer, 40-49 Regenschauer, 50-59 sonstiger Regen, 60-69 Schnee, 70-79 Regen und Schnee gemischt, 80-89 Graupeln oder Hagel, 90-99 Gewitter — W: Witterungsverlauf seit der letzten Beobachtung: 0 = wolkenlos bis halb bedeckt, 1 = wolkig, 2 = anhaltend ganz bedeckt, 3 = Dunst oder Nebel, 4 = dichter Nebel, 5 = Scheuer, 6 = Regen oder Regenschauer, 7 = Schnee, 8 = Graupeln oder Hagel, 9 = Gewitter — Relative Feuchtigkeit: 0 = 95-100%, 1 = 90-94%, 2 = 85-89%, 3 = 80-84%, 4 = 75-79%, 5 = 70-74%, 6 = 65-69%, 7 = 60-64%, 8 = 55-59%, 9 = 50-54%, 10 = 45-49%, 11 = 40-44%, 12 = 35-39%, 13 = 30-34%, 14 = 25-29%, 15 = 20-24%, 16 = 15-19%, 17 = 10-14%, 18 = 5-9%, 19 = 0-4%.

NACHMITTAG UND ABEND DES VORTAGES

DEUTSCHE STATIONEN	NACHMITTAG 2 UHR							ABEND 7 UHR															
	Luftdruck	Wind	Wetter	Temp.	Luftdruck Char. Änd.	Sichtweite in km	Wolken	Rel. Feucht.	Nieder-schlag	Min.	See	Luftdruck	Wind	Wetter	Temp.	Luftdruck Char. Änd.	Sichtweite in km	Wolken	Rel. Feucht.	Nieder-schlag	Min.	See	
Borkum	75.4	SW 4	11	16	-0.6	2	100	100	0	0	0	75.4	W 3	11	17	+1.0	1	80	100	0	0	0	0
Helgoland	75.3	SW 3	10-14	16	0	5	100	100	0	0	2	75.3	W 2	10-14	16	0	1	80	100	0	0	2	2
Keilum	52.6	SW 3	16	16	0	5	100	100	0	0	4	52.6	SW 3	13	17	0	1	80	100	0	0	20	0
Bremen	52.0	SW 3	13	17	0	1	80	100	0	0	20	52.0	SW 2	16	18	+0.5	5	40	100	0	0	17	0
Hamburg	52.3	SW 4	12	20	-0.6	1	40	100	0	0	5	52.3	SW 2	11	15	+0.5	5	10	100	0	0	19	0
Kiel	52.3	SW 3	01	13	-1.0	1	10	100	0	0	7	52.3	SW 1	12	18	+0.5	1	10	100	0	0	17	0
Warnemünde	52.3	SW 3	01	13	-1.0	1	10	100	0	0	7	52.3	SW 1	12	18	+0.5	1	10	100	0	0	17	0
Rügenmünde	52.3	SW 3	01	13	-1.0	1	10	100	0	0	7	52.3	SW 1	12	18	+0.5	1	10	100	0	0	17	0
Rügenwaldermünde	52.3	SW 3	01	13	-1.0	1	10	100	0	0	7	52.3	SW 1	12	18	+0.5	1	10	100	0	0	17	0
Danzig	52.7	SW 3	01	13	-1.0	1	10	100	0	0	7	52.7	SW 1	12	18	+0.5	1	10	100	0	0	17	0
Königsberg	52.7	SW 3	01	13	-1.0	1	10	100	0	0	7	52.7	SW 1	12	18	+0.5	1	10	100	0	0	17	0
Memel	52.7	SW 3	01	13	-1.0	1	10	100	0	0	7	52.7	SW 1	12	18	+0.5	1	10	100	0	0	17	0
Aachen	52.7	SW 3	01	13	-1.0	1	10	100	0	0	7	52.7	SW 1	12	18	+0.5	1	10	100	0	0	17	0
Löningen	52.7	SW 3	01	13	-1.0	1	10	100	0	0	7	52.7	SW 1	12	18	+0.5	1	10	100	0	0	17	0
Magdeburg	52.8	SW 4	12	20	-0.6	1	40	100	0	0	5	52.8	SW 3	11	15	+0.5	5	10	100	0	0	19	0
Dresden	52.6	SW 4	02	14	-1.0	0	20	100	0	0	3	52.6	SW 3	11	15	+0.5	1	20	100	0	0	17	0
Grünberg V/Schl.	52.6	SW 4	02	14	-1.0	0	20	100	0	0	3	52.6	SW 3	11	15	+0.5	1	20	100	0	0	17	0
Breslau	52.6	SW 4	02	14	-1.0	0	20	100	0	0	3	52.6	SW 3	11	15	+0.5	1	20	100	0	0	17	0
Frankfurt a/M.	52.6	SW 4	02	14	-1.0	0	20	100	0	0	3	52.6	SW 3	11	15	+0.5	1	20	100	0	0	17	0
Friedrichshafen	52.6	SW 4	02	14	-1.0	0	20	100	0	0	3	52.6	SW 3	11	15	+0.5	1	20	100	0	0	17	0
Bamberg	52.6	SW 4	02	14	-1.0	0	20	100	0	0	3	52.6	SW 3	11	15	+0.5	1	20	100	0	0	17	0
Fürth	52.6	SW 4	02	14	-1.0	0	20	100	0	0	3	52.6	SW 3	11	15	+0.5	1	20	100	0	0	17	0
München	52.6	SW 4	02	14	-1.0	0	20	100	0	0	3	52.6	SW 3	11	15	+0.5	1	20	100	0	0	17	0
Strassburg	52.6	SW 4	02	14	-1.0	0	20	100	0	0	3	52.6	SW 3	11	15	+0.5	1	20	100	0	0	17	0
Posen	52.6	SW 4	02	14	-1.0	0	20	100	0	0	3	52.6	SW 3	11	15	+0.5	1	20	100	0	0	17	0
KehlerAsten 852	52.6	SW 4	02	14	-1.0	0	20	100	0	0	3	52.6	SW 3	11	15	+0.5	1	20	100	0	0	17	0
Brocken 1148	52.6	SW 4	02	14	-1.0	0	20	100	0	0	3	52.6	SW 3	11	15	+0.5	1	20	100	0	0	17	0
Fichtelberg 1213	52.6	SW 4	02	14	-1.0	0	20	100	0	0	3	52.6	SW 3	11	15	+0.5	1	20	100	0	0	17	0
Schneekoppe 1603	52.6	SW 4	02	14	-1.0	0	20	100	0	0	3	52.6	SW 3	11	15	+0.5	1	20	100	0	0	17	0
Zugspitze 2964	52.6	SW 4	02	14	-1.0	0	20	100	0	0	3	52.6	SW 3	11	15	+0.5	1	20	100	0	0	17	0

*) Es beobachten: um 2p und 7p: Kiel und Warnemünde um 8p, Rügen um 2¹⁵p, Dresden um 2⁰⁵p und 7⁰⁵p, Bamberg um 9¹⁷p, K' Asten 2⁰⁰p, Brocken 2¹⁵p, Schneekoppe 9¹³p, Zugspitze 2¹⁶p, 9¹⁶p — Luftdruck der Bergstationen nicht auf Schwere und N-Meeresspiegel reduziert.

KÜSTENSTATIONEN UND FEUERSCHIFFE

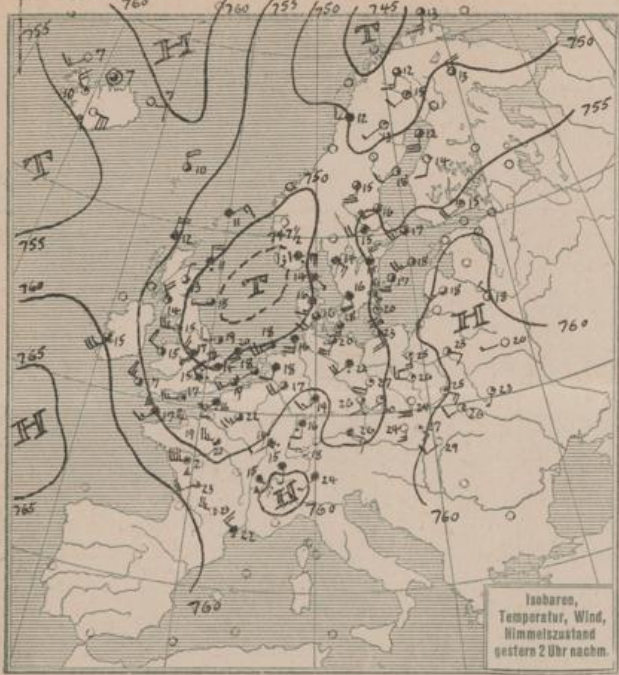
NACHMITTAG und ABEND des VORTAGES	
List	5p NW 2 bedeckt, dünn, See ruhig, 12p NW 2 bedeckt, dünn, See ruhig
Bülk	5p 49.7 SW 3 wolkig Temp. 15.1 7p 49.7 SW 3 17.1
Arkona	7p 5 klar, bedeckt, See leicht bewegt
Aussenjade	
Marienleuchte	5p 72.8 SW 2 wolkig Temp. 17.1
Borkumriff	5p 74.9 SW 5 7. bed Temp. 15.1 W-T 17 7p 52.4 W 6 17
Amrumbank	7p NW 3 bewölkt, See 1/2 W-T 15.1
Adlergrund	5p 51.6 leicht, wolkig, See ruhig, Temperatur 15.1 W-T 17.5
Borkum	5p 50.4 W 3 wolkig Temp. 17
HEUTE MORGEN	
List	2.2 SW 2 bedeckt, dünn, See sehr ruhig
Bülk	8.4 54.7 W 2 wolkig Temp. 15.1 10.4 54.7 W 2 15.1
Arkona	8.4 leicht, bedeckt, Regen, See leicht bewegt
Aussenjade	8.4 WWS, Regen, See 1/2
Marienleuchte	8.4 54.2 NW 2 wolkig Temp. 15.1 10.4 54.0 NW 2 15.1
Borkumriff	8.4 50.9 WWS bedeckt Temp. 15.1 W-T 10
Amrumbank	8.4 WWS bewölkt, See 3/4 W-T 10.3
Adlergrund	8.4 SW 1 bedeckt, See leicht, dünn, 6.4 WWS W-T 10.3 10.4 SW 1 10.3
Borkum	8.4 Regen 10.4 Regen 10.4 WWS 10.4

HEUTE MORGEN 8 UHR

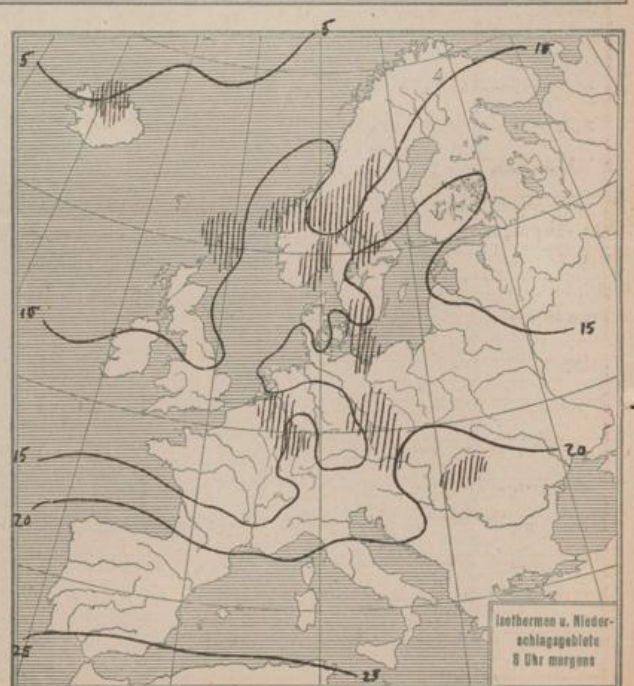
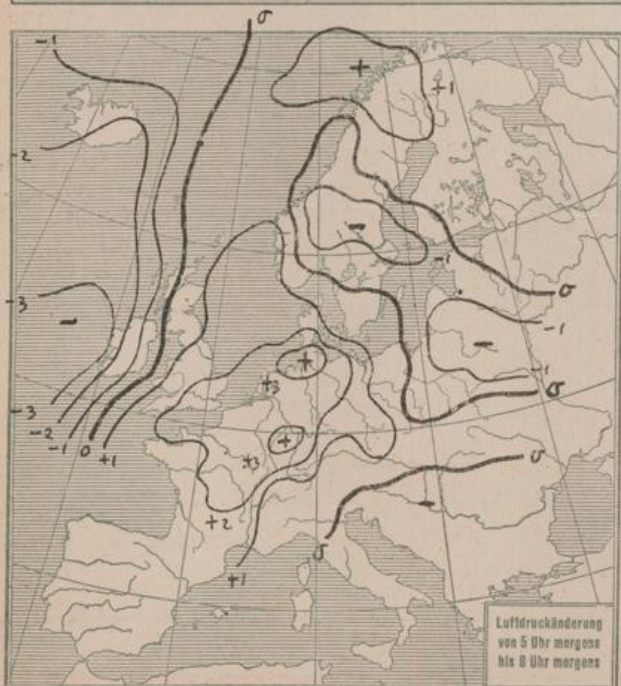
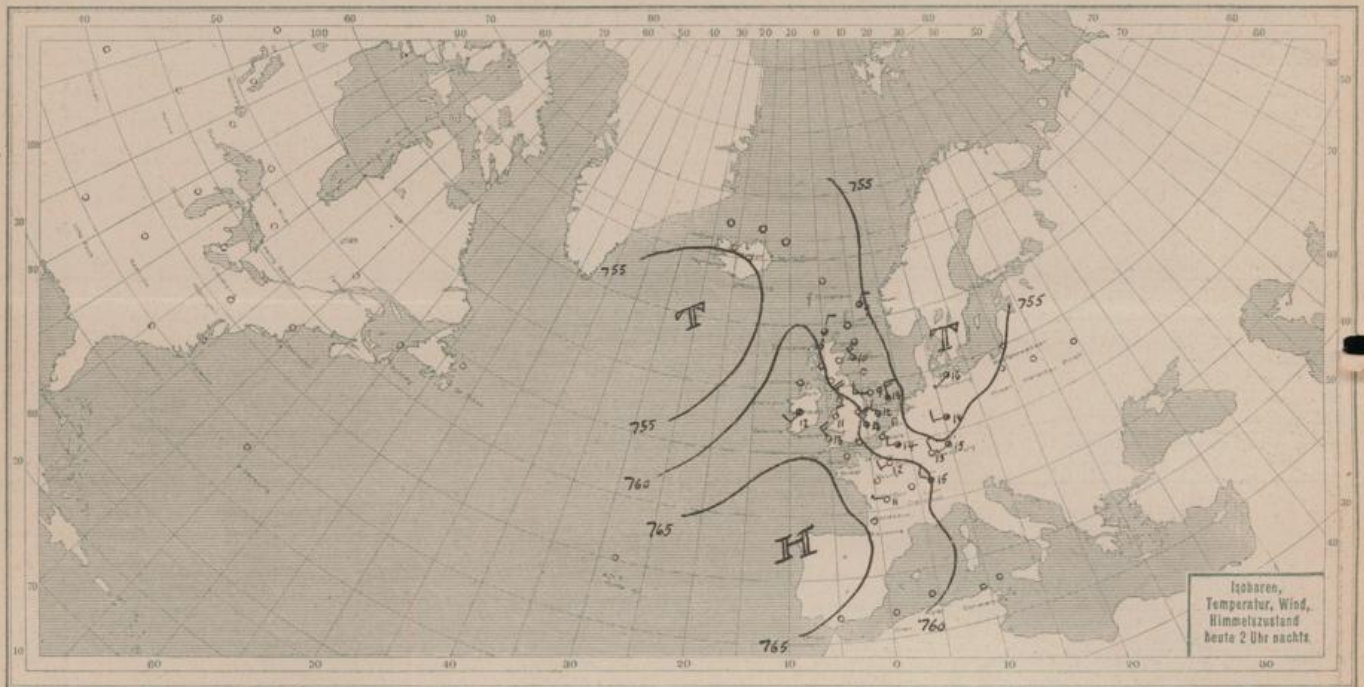
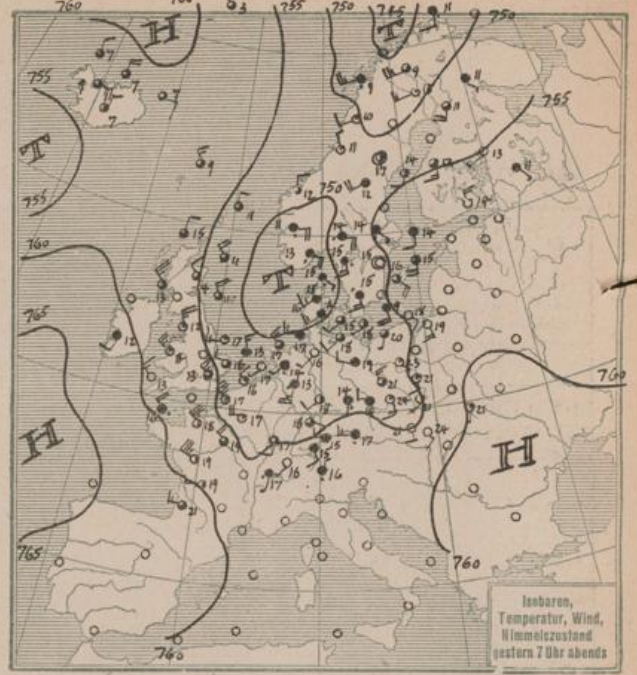
DEUTSCHE STATIONEN	Luftdruck	Wind	Wetter	Temp.	Luftdruck Char. Änd.	Sichtweite in km	Wolken	Rel. Feucht.	Nieder-schlag	Min.	See
Borkum	75.4	NW 6	16	15	+1.0	5	80	100	0	0	4
W'heven	55.3	SW 1	17	13	+2.0	3	10	100	0	2	14
Helgoland	52.6	NW 3	01	16	+2.0	1	20	100	0	0	15
Keilum	52.0	W 2	01	15	+0.5	3	40	100	0	0	13
Bremen	52.7	SW 3	10	15	+3.0	6	40	100	0	0	13
Hamburg	52.7	SW 2	10-14	14	0	1	10	100	0	0	13
Gr. Borsstel	52.0	W 3	00	14	+1.0	6	10	100	0	0	14
Kiel	52.0	W 3	00	14	+1.0	6	10	100	0	0	14
Warnemünde	52.8	W 1	12	15	+1.0	1	10	100	0	0	16
Rügenmünde	52.8	W 2	10-14	14	+0.0	0	10	100	0	0	16
Rügenwaldermünde	52.7	W 2	10-14	14	+0.0	0	10	100	0	0	12
Danzig	52.7	SE 3	0	16	-0.3	0	40	100	0	0	13
Königsberg	52.7	SE 3	0	16	-0.3	0	40	100	0	0	12
Memel	52.7	SW 4	00	16	-1.0	0	50	100	0	0	12
Aachen	52.7	W 2	13	13	+2.0	6	10	100	0	0	12
Löningen	52.0	NW 1	02	12	+3.0	9	50	100	0	0	12
Magdeburg	52.6	WWS 2	11	15	+2.0	6	20	100	0	0	14
Dresden	52.2	SW 5	12	15	+1.0	6	10	100	0	0	13
Grünberg V/Schl.	52.0	W 2	11	17	+0.6	1	10	100	0	0	14
Breslau	52.0	W 2	11	17	+0.6	1	10	100	0	0	15
Frankfurt a/M.	52.7	SE 6	10	15	+2.5	6	10	100	0	0	14
Karlsruhe	52.0	SW 1	10	15	+3.0	8	10	100	0	0	14
Friedrichshafen	52.8	SW 1	11	14	+1.5	1	50	100	0	0	12
Bamberg	52.7	W 3	10-14	14	+0.8	9	10	100	0	0	12
Fürth	52.7	W 3	10-14	14	+0.8	9	10	100	0	0	12
München	52.7	W 3	10-14	14	+0.8	9	10	100	0	0	12
Strassburg	52.6	NW 2	11	15	+2.5	6	10	100	0	0	14
Posen	52.6	NW 2	11	15	+2.5	6	10	100	0	0	14
KehlerAsten 852	52.6	NW 4	15	9	+1.0	5	10	100	0	0	9
Brocken 1148	52.6	NW 4	25	7	+1.0	6	20	100	0	0	7
Fichtelberg 1213	52.2	W 3	30	8	+0.5	6	20	100	0	0	7
Schneekoppe 1603	26.5	W 2	20	6	+1.0	3	20	100	0	0	5
Zugspitze 2964	28.1	NW 5	01	-3	0	7	0.5	100	0	0	-3

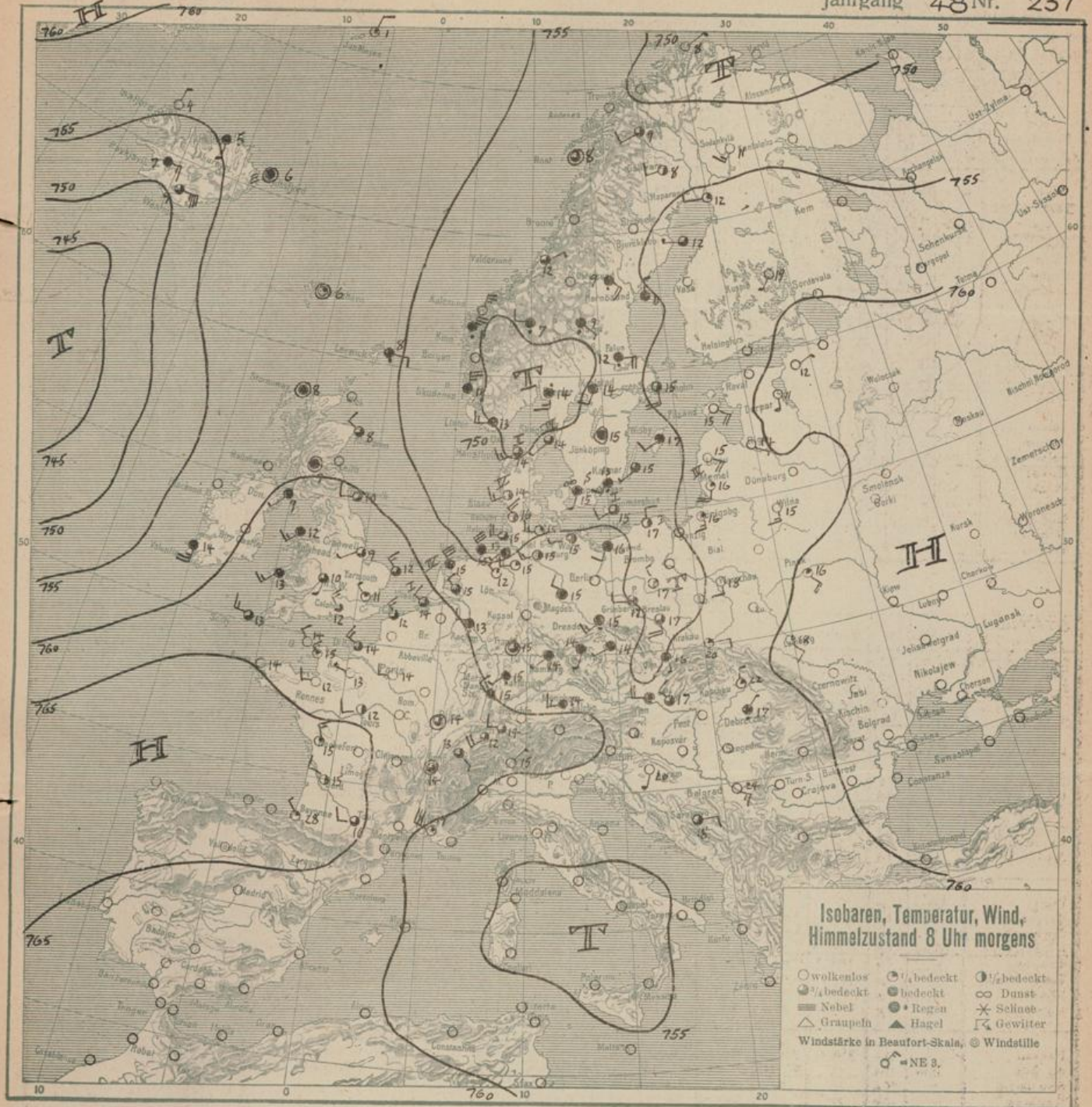
*) Es beobachten: Dresden 8⁰⁵a, Karlsruhe 7¹⁵a, Schneekoppe 7⁰⁵a, Zugspitze 7¹⁵a — Luftdruck der Bergstationen nicht auf Schwere und N-Meeresspiegel reduziert.

Sonnabend, 25. August 1923



DEUTSCHE





ALLGEMEINE ÜBERSICHT 8 Uhr morgens: Sonnabend, 25. August 1923

Die nordische Depression entschwindet nach dem nördlichen Eismeer. Die Nordsee-Depression ist langsamer weitergerückt und heute etwas aufgefüllt über dem Skagerrak und dem südlichen Norwegen zu erkennen, ein Ausläufer zieht sich über die mittlere Ostsee bis nach Schlesien und Böhmen. Der Depression folgt zunächst starker Druckanstieg, doch kündigt erneutes kräftiges Fallen über Island den Weiterbestand des ruhigen, unbeständigen Wetters an. Über Frankreich ist Druckanstieg erfolgt und über den britischen Inseln sowie Island ist eine beträchtliche Temperatursenkung zu konstatieren.

WETTERAUSSICHTEN AN DER DEUTSCHEN KÜSTE für Sonntag, 26. August 1923

NORDSEE: Zunächst böige Winde zwischen W und NW mit einzelnen geringen Schauern, dann Rückziehen des Windes, heiter bis wolkeig, mäßig kühler.
 westl. OSTSEE: Böige westliche Winde, veränderlich, einzelne Schauer.
 östl. OSTSEE: (Wetterwarte Königsberg) Aufbrichende westliche Winde, zunächst stellenweise Gewitter, später wolkeig, leichte Regenfälle, etwas kühler.
 Sturmwarnungen: Gestern 5^{1/2} pm. Nordsee: Gefahr starker Westböen; Signalball.

NACH AUFZEICHNUNGEN DER REGISTRIERAPPARATE ZU HAMBURG SEIT GESTERN 8 UHR MORGENS (M.E.Z.)

Table with columns for STUNDE (9-18), Thermograph, Barograph, Anemograph, Sonnenscheindauer, and STATION (Wien, Zürich, Helder, etc.).

AUFSTIEGE

Table with columns for STATION, Wind in m/s, Seehöhe, Zeit, Boden (200, 500, 1000, 1500, 2000, 2500, 3000, 3500, 4000, 4500, 5000), and Bemerkungen.

SCHIFFSMELDUNGEN

Table with columns for Datum, Zeit, Breite, Länge, Luftdruck, Wind, Wetter, Temp. Luft/Wasser, Sichtweite, Wolken, See, Dünung aus, and other ship-related data.