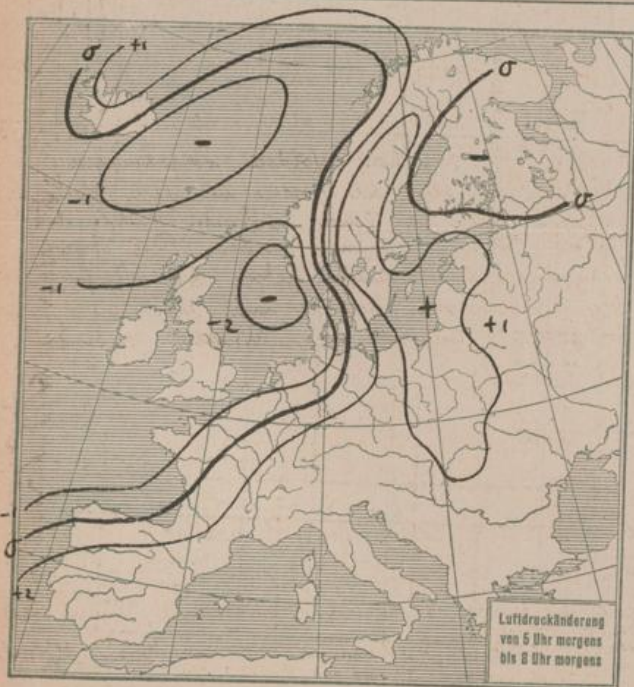
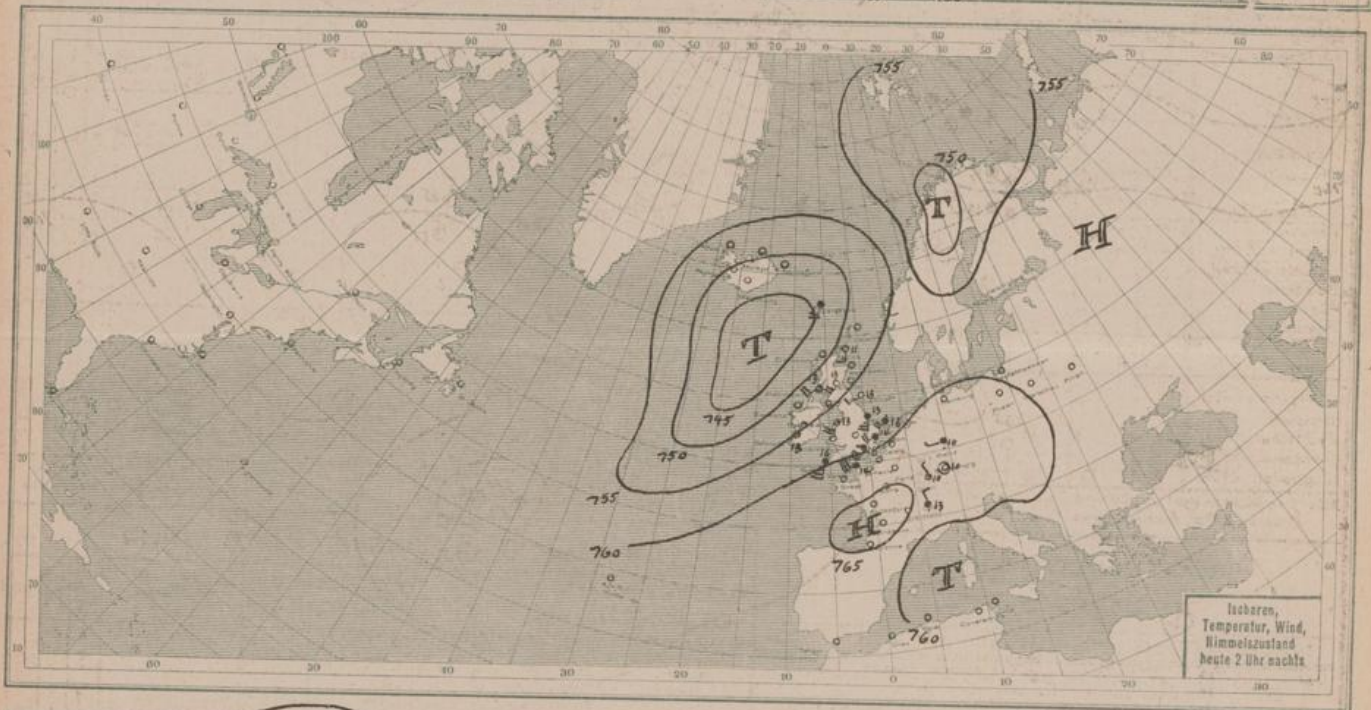
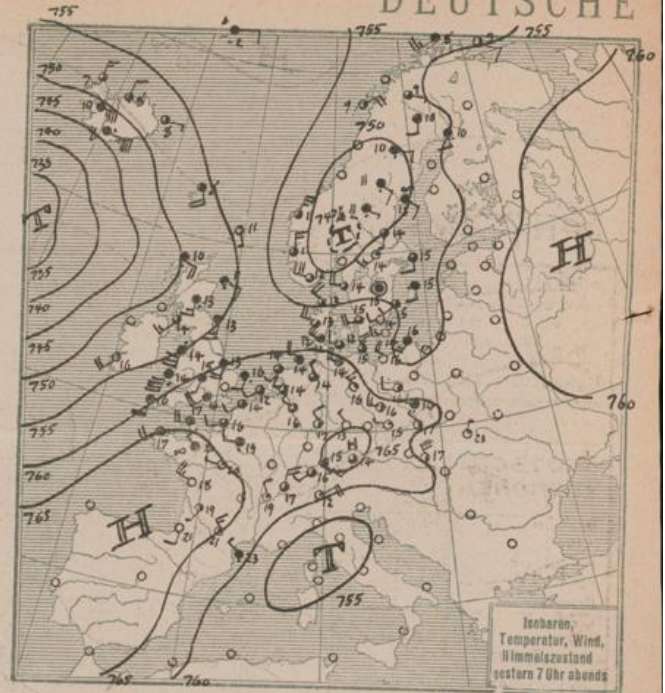
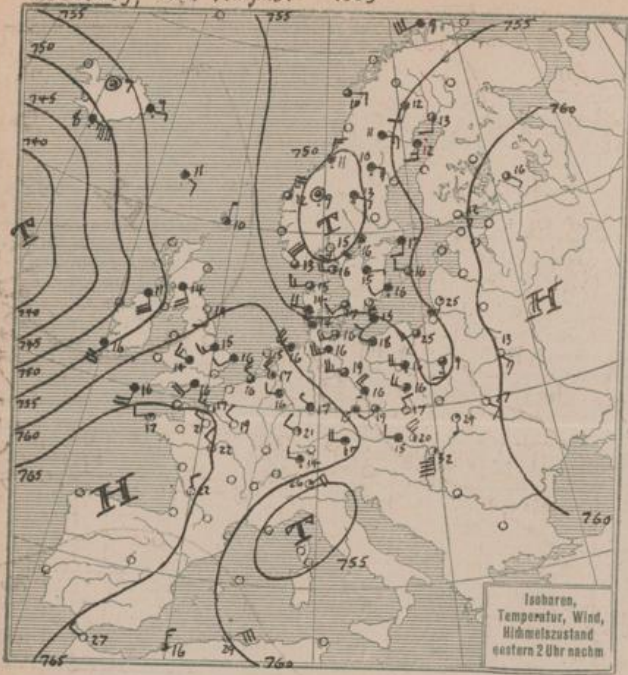
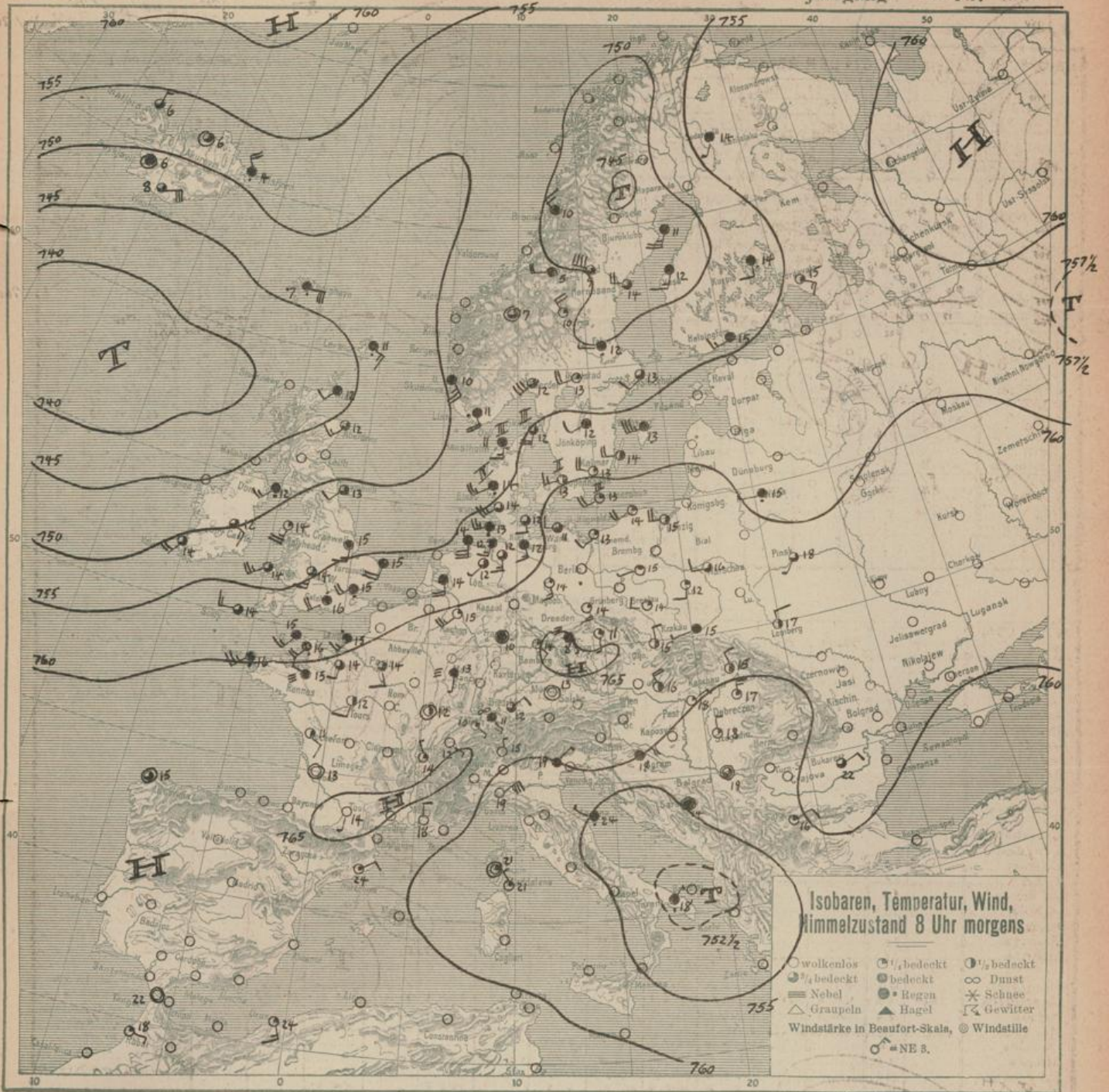




Sonntag, 26. August 1923

DEUTSCHE





ALLGEMEINE ÜBERSICHT 8 Uhr morgens: Sonntag, den 26. August 1923

Die nordwestliche Depression ist unter Verflachung nach der nördlichen Nordsee vorgedrungen; eine ausgedehnte Regenfront erstreckt sich von der sudnordwestlichen Küste über die Nordsee mit ihren Küstengebietern nach dem westlichen Kanaleingang. Der von Deutschland nach der Ostsee reichende Hochdruckrücken ist unter dem Einfluß des nordwestlichen Tiefausläufers ostwärts gedrängt worden. Die skandinavische Depression zieht nur langsam ab. Über der Alpengegend und Böhmen haben sich flache Hochdruckkerne erhalten. In Deutschland herrscht kühles vorwiegend heiteres und trockenes Wetter, nur im Küstengebiet der Nordsee fällt bei lebhaften südwestlichen Winden verbreitet Regen.

WETTERAUSSICHTEN AN DER DEUTSCHEN KÜSTE für Montag, 27. August 1923

NORDSEE: Mäßige bis frische, böige westliche Winde, veränderlich, ziemlich kühl, Regenschauer.  
 westl. OSTSEE: Wie Nordsee.  
 östl. OSTSEE: (Wetterkarte Königsberg) Teilweise frische südwestliche Winde, wechselnde Bewölkung, Temperatur wenig Änderung, zeitweise Regen.  
 Sturmwarnungen: Heute 7<sup>25</sup> am Heusberg bis Borkumriff: Gefahr stark auffrischender westlicher Winde, Signalbau

NACH AUFZEICHNUNGEN DER REGISTRIRAPPARATE ZU HAMBURG SEIT GESTERN 8 UHR MORGENS (M.E.Z.)

STUNDE	9	10	11	12m	1	2	3	4	5	6	7	8	9	10	11	12n	1	2	3	4	5	6	7	8
Thermograph	52.3	52.5	53.1	53.3	53.7	54.3	54.9	55.3	56.0	56.2	57.2	57.3	57.8	57.9	57.9	58.0	58.0	58.0	58.1	58.6	57.6	57.4	57.0	56.5
Barograph	763	763	763	763	763	763	763	763	763	763	763	763	763	763	763	763	763	763	763	763	763	763	763	763
Anemograph	W 3	W 3	W 3	W 3	W 3	W 3	W 3	W 3	W 3	W 3	W 3	W 3	W 3	W 3	W 3	W 3	W 3	W 3	W 3	W 3	W 3	W 3	W 3	W 3
Sonnenscheindauer in Min	60	50	15	10	-	-	10	5	5	5	5	5	5	5	5	5	5	5	5	5	5	5	5	5

STATION	Gestern nachm. 2 Uhr				Gestern abend 7 Uhr				Heute morgen 8 Uhr				STATION	Gestern nachm. 2 Uhr				Gestern abend 7 Uhr				Heute morgen 8 Uhr			
	Luft-druck	Wind	Sicht-weite in Km	See	Luft-druck	Wind	Sicht-weite in Km	See	Luft-druck	Wind	Sicht-weite in Km	See		Luft-druck	Wind	Sicht-weite in Km	See	Luft-druck	Wind	Sicht-weite in Km	See	Luft-druck	Wind	Sicht-weite in Km	See
Wien	753	W	8	-	64.2	SW	2	50	64.5	SE	1	2	Venedig	7	-	-	-	60.2	Stille	-	-	60.2	Stille	-	-
Zürich	62.5	W	2	20	61.0	SW	2	20	61.0	SW	2	20	La Coruña	63.2	Stille	2	10	63.2	Stille	2	10	63.2	Stille	2	10
Helder	-	-	-	-	61.0	SW	2	20	61.0	SW	2	20	Malta	-	-	-	-	-	-	-	-	-	-	-	-
Vlissingen	63.8	WNW	3	50	63.4	SW	2	20	63.4	SW	2	20	Rochefort	67.0	WNW	5	20	67.0	WNW	5	20	67.0	WNW	5	20
Kopenhagen	54.9	SW	2	20	56.4	WNW	4	20	57.7	WNW	3	20	Bayonne	66.8	S	2	50	66.8	S	2	50	66.8	S	2	50
Skagen	57.4	W	4	10	57.3	W	4	10	56.3	SW	4	20	Dijon	64.0	SW	1	20	64.0	SW	1	20	64.0	SW	1	20
Hensholm	57.2	W	3	50	57.2	WNW	4	20	57.5	S	3	10	Calais	63.0	SW	1	20	63.0	SW	1	20	63.0	SW	1	20
Haparanda	67.1	S	1	50	56.5	SE	2	-	-	-	-	-	Brest	66.8	SW	4	-	66.8	SW	4	-	66.8	SW	4	-
Hernösand	-	-	-	-	50.5	SE	4	2	48.5	W	4	20	Paris	63.6	WNW	2	20	63.6	WNW	2	20	63.6	WNW	2	20
Stockholm	53.0	S	2	10	53.8	S	2	10	53.4	SW	2	10	Toulon	55.2	WNW	1	50	55.2	WNW	1	50	55.2	WNW	1	50
Wisby	55.3	W	2	50	53.9	S	2	10	56.0	WNW	7	50	Lerwick	53.8	N	1	50	53.8	N	1	50	53.8	N	1	50
Järgå	52.3	WNW	6	50	54.3	WNW	5	50	-	-	-	-	Silly	62.8	SW	4	50	62.8	SW	4	50	62.8	SW	4	50
Vädersund	59.6	WNW	3	20	-	-	-	-	56.3	SE	5	50	Valentia	57.3	SW	4	20	57.3	SW	4	20	57.3	SW	4	20
Ufsire	-	-	-	-	54.2	N	3	50	54.2	WNW	3	20	Stornoway	46.0	SE	4	10	46.0	SE	4	10	46.0	SE	4	10
Helsingfors	64.2	SE	2	50	-	-	-	-	54.2	WNW	3	20	Tynemouth	57.1	S	2	10	57.1	S	2	10	57.1	S	2	10
Reval	-	-	-	-	61.5	SW	1	20	61.5	SW	1	20	Yarmouth	52.0	SW	2	20	52.0	SW	2	20	52.0	SW	2	20
Pinsk	55.5	SW	2	-	61.4	W	1	10	61.4	W	1	10	Holyhead	55.1	SW	6	20	55.1	SW	6	20	55.1	SW	6	20
Prag	-	-	-	-	59.8	NE	1	10	59.8	NE	1	10	Calshot	50.0	SE	1	20	50.0	SE	1	20	50.0	SE	1	20
Budapest	-	-	-	-	57.4	Stille	4	-	57.4	Stille	4	-	Copenhagen	54.1	E	1	-	54.1	E	1	-	54.1	E	1	-
Belgrad	-	-	-	-	-	-	-	-	-	-	-	-	Seydistorf	53.6	E	1	20	53.6	E	1	20	53.6	E	1	20
Tarent	-	-	-	-	-	-	-	-	-	-	-	-	-	-	-	-	-	-	-	-	-	-	-	-	

AUFSTIEGE

STATION	Wind in m/s.	Seehöhe	Zeit	Boden	200	500	1000	1500	2000	2500	3000	3500	4000	4500	5000	Bemerkungen
<b>Nachträge v. 25 August/Nachmittag</b>																
Bremen	1.2 R	1 p	W, NW, W	W, NW, W	W, NW, W	W, NW, W	W, NW, W	W, NW, W	W, NW, W	W, NW, W	W, NW, W	W, NW, W	W, NW, W	W, NW, W	W, NW, W	W, NW, W
Lindenberg	1.2 R	4 p	W, NW, W	W, NW, W	W, NW, W	W, NW, W	W, NW, W	W, NW, W	W, NW, W	W, NW, W	W, NW, W	W, NW, W	W, NW, W	W, NW, W	W, NW, W	W, NW, W
Calshot	2 p	2 p	W, NW, W	W, NW, W	W, NW, W	W, NW, W	W, NW, W	W, NW, W	W, NW, W	W, NW, W	W, NW, W	W, NW, W	W, NW, W	W, NW, W	W, NW, W	W, NW, W
Shotwick	2 p	2 p	W, NW, W	W, NW, W	W, NW, W	W, NW, W	W, NW, W	W, NW, W	W, NW, W	W, NW, W	W, NW, W	W, NW, W	W, NW, W	W, NW, W	W, NW, W	W, NW, W
Croyden	2 p	2 p	W, NW, W	W, NW, W	W, NW, W	W, NW, W	W, NW, W	W, NW, W	W, NW, W	W, NW, W	W, NW, W	W, NW, W	W, NW, W	W, NW, W	W, NW, W	W, NW, W
Andover	2 p	2 p	W, NW, W	W, NW, W	W, NW, W	W, NW, W	W, NW, W	W, NW, W	W, NW, W	W, NW, W	W, NW, W	W, NW, W	W, NW, W	W, NW, W	W, NW, W	W, NW, W
Rennes	2 p	2 p	W, NW, W	W, NW, W	W, NW, W	W, NW, W	W, NW, W	W, NW, W	W, NW, W	W, NW, W	W, NW, W	W, NW, W	W, NW, W	W, NW, W	W, NW, W	W, NW, W
Paris	2 p	2 p	W, NW, W	W, NW, W	W, NW, W	W, NW, W	W, NW, W	W, NW, W	W, NW, W	W, NW, W	W, NW, W	W, NW, W	W, NW, W	W, NW, W	W, NW, W	W, NW, W
Rancy	2 p	2 p	W, NW, W	W, NW, W	W, NW, W	W, NW, W	W, NW, W	W, NW, W	W, NW, W	W, NW, W	W, NW, W	W, NW, W	W, NW, W	W, NW, W	W, NW, W	W, NW, W
Tours	2 p	2 p	W, NW, W	W, NW, W	W, NW, W	W, NW, W	W, NW, W	W, NW, W	W, NW, W	W, NW, W	W, NW, W	W, NW, W	W, NW, W	W, NW, W	W, NW, W	W, NW, W
Stockholm	2 p	2 p	W, NW, W	W, NW, W	W, NW, W	W, NW, W	W, NW, W	W, NW, W	W, NW, W	W, NW, W	W, NW, W	W, NW, W	W, NW, W	W, NW, W	W, NW, W	W, NW, W
Croyden	2 p	2 p	W, NW, W	W, NW, W	W, NW, W	W, NW, W	W, NW, W	W, NW, W	W, NW, W	W, NW, W	W, NW, W	W, NW, W	W, NW, W	W, NW, W	W, NW, W	W, NW, W
Calshot	2 p	2 p	W, NW, W	W, NW, W	W, NW, W	W, NW, W	W, NW, W	W, NW, W	W, NW, W	W, NW, W	W, NW, W	W, NW, W	W, NW, W	W, NW, W	W, NW, W	W, NW, W
Lyons	2 p	2 p	W, NW, W	W, NW, W	W, NW, W	W, NW, W	W, NW, W	W, NW, W	W, NW, W	W, NW, W	W, NW, W	W, NW, W	W, NW, W	W, NW, W	W, NW, W	W, NW, W
Le Havre	2 p	2 p	W, NW, W	W, NW, W	W, NW, W	W, NW, W	W, NW, W	W, NW, W	W, NW, W	W, NW, W	W, NW, W	W, NW, W	W, NW, W	W, NW, W	W, NW, W	W, NW, W
Mainz	2 p	2 p	W, NW, W	W, NW, W	W, NW, W	W, NW, W	W, NW, W	W, NW, W	W, NW, W	W, NW, W	W, NW, W	W, NW, W	W, NW, W	W, NW, W	W, NW, W	W, NW, W
Bordeaux	2 p	2 p	W, NW, W	W, NW, W	W, NW, W	W, NW, W	W, NW, W	W, NW, W	W, NW, W	W, NW, W	W, NW, W	W, NW, W	W, NW, W	W, NW, W	W, NW, W	W, NW, W
Rennes	2 p	2 p	W, NW, W	W, NW, W	W, NW, W	W, NW, W	W, NW, W	W, NW, W	W, NW, W	W, NW, W	W, NW, W	W, NW, W	W, NW, W	W, NW, W	W, NW, W	W, NW, W
Dünitz	2 p	2 p	W, NW, W	W, NW, W	W, NW, W	W, NW, W	W, NW, W	W, NW, W	W, NW, W	W, NW, W	W, NW, W	W, NW, W	W, NW, W	W, NW, W	W, NW, W	W, NW, W
<b>Heute morgen</b>																
Düsseldorf	6 a	6 a	SW, W	SW, W	SW, W	SW, W	SW, W	SW, W	SW, W	SW, W	SW, W	SW, W	SW, W	SW, W	SW, W	SW, W
Lindenberg	10 a	10 a	SW, W	SW, W	SW, W	SW, W	SW, W	SW, W	SW, W	SW, W	SW, W	SW, W	SW, W	SW, W	SW, W	SW, W
Herna	6 a	6 a	SW, W	SW, W	SW, W	SW, W	SW, W	SW, W	SW, W	SW, W	SW, W	SW, W	SW, W	SW, W	SW, W	SW, W
Amiens	6 a	6 a	SW, W	SW, W	SW, W	SW, W	SW, W	SW, W	SW, W	SW, W	SW, W	SW, W	SW, W	SW, W	SW, W	SW, W
Romilly	6 a	6 a	SW, W	SW, W	SW, W	SW, W	SW, W	SW, W	SW, W	SW, W	SW, W	SW, W	SW, W	SW, W	SW, W	SW, W
Mainz	10 a	10 a	SW, W	SW, W	SW, W	SW, W	SW, W	SW, W	SW, W	SW, W	SW, W	SW, W	SW, W	SW, W	SW, W	SW, W
Landau	10 a	10 a	SW, W	SW, W	SW, W	SW, W	SW, W	SW, W	SW, W	SW, W	SW, W	SW, W	SW, W	SW, W	SW, W	SW, W
Toulon	10 a	10 a	SW, W	SW, W	SW, W	SW, W	SW, W	SW, W	SW, W	SW, W	SW, W	SW, W	SW, W	SW, W	SW, W	SW, W
Rouen	10 a	10 a	SW, W	SW, W	SW, W	SW, W	SW, W	SW, W	SW, W	SW, W	SW, W	SW, W	SW, W	SW, W	SW, W	SW, W
Tours	10 a	10 a	SW, W	SW, W	SW, W	SW, W	SW, W	SW, W	SW, W	SW, W	SW, W	SW, W	SW, W	SW, W	SW, W	SW, W
Lyons	10 a	10 a	SW, W	SW, W	SW, W	SW, W	SW, W	SW, W	SW, W	SW, W	SW, W	SW, W	SW, W	SW, W	SW, W	SW, W
Nancy	10 a	10 a	SW, W	SW, W	SW, W	SW, W	SW, W	SW, W	SW, W	SW, W	SW, W	SW, W	SW, W	SW, W	SW, W	SW, W
Stockholm	3 a	3 a	SW, W	SW, W	SW, W	SW, W	SW, W	SW, W	SW, W	SW, W	SW, W	SW, W	SW, W	SW, W	SW, W	SW, W

SCHIFFSMELDUNGEN

Datum	Zeit	Breite	Länge	Luft-druck	Wind	Wetter	Temp. Luft	Wasser	W	Sicht-weite in Km	Wolken	See	Dünung aus	Datum	Zeit	Breite	Länge	Luft-druck	Wind	Wetter	Temp. Luft	Wasser	W	Sicht-weite in Km	Wolken	See	Dünung aus	
26	8 a	53.7	12.7	754	WNW 5	20	13.8	13.0	10	10	sc	mi	6	SW														
26	11	54.4	12.6	754	W 5	10	13.5	13.9	20	10	sc	mi	4	W														
26	11	54.3	12.4	756	SW 4	24	14.1	13.9	10	10	sc	mi	5	W														
26	11	54.7	12.5	756	W 5	11	13.8</																					