

# WETTERBERICHT DER DEUTSCHEN SEEWARTE

JAHRGANG 50, Nr. 288

VERLAGSORT HAMBURG

Donnerstag, den 15. Okt 1925

Mitteleuropäische Zeit — Luftdruck reduziert auf 0° Temperatur, Meeresspiegel und Schwere in 45° Breite — Temperatur in Celsius-Graden — Windstärke nach Beaufortskala (12 = Orkan) — Wetter: 00 bis 09 wolkenlos bis halb bedeckt; 10 bis 19 halb bis ganz bedeckt; 20 bis 29 Dunst oder Nebel; 30 bis 39 Schauer; 40 bis 49 Rieselregen; 50 bis 59 sonstiger Regen; 60 bis 69 Schnee; 70 bis 79 Graupeln oder Regen und Schnee gemischt; 80 bis 89 Hagel; 90 bis 99 Gewitter — W = Witterungsverlauf seit der letzten Beobachtung: 0 = wolkenlos bis halb bedeckt, 1 = wolkig, 2 = anhaltend ganz bedeckt, 3 = Dunst oder Nebel, 4 = dichter Nebel, 5 = Schauer, 6 = Regen oder Rieselregen, 7 = Schnee, 8 = Graupeln oder Hagel, 9 = Gewitter — Relative Feuchtigkeit: 0 = 95 bis 100% 9 = 80 bis 94%, 8 = 80 bis 89%, 7 = 70 bis 79%, 6 = 60 bis 69%, 5 = 50 bis 59%, 4 = 40 bis 49%, 3 = 30 bis 39%, 2 = 20 bis 29%, 1 = 10 bis 19%

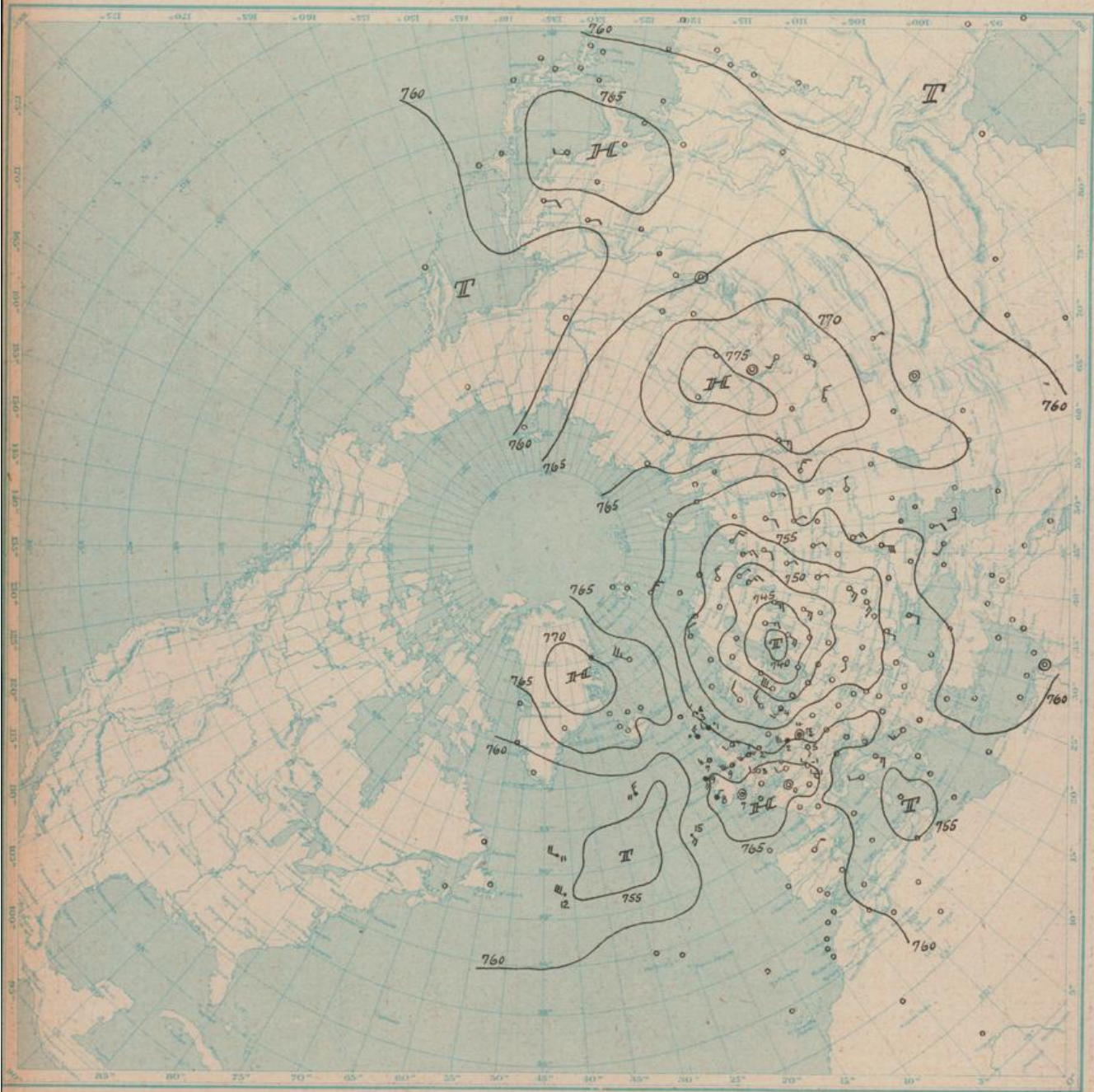
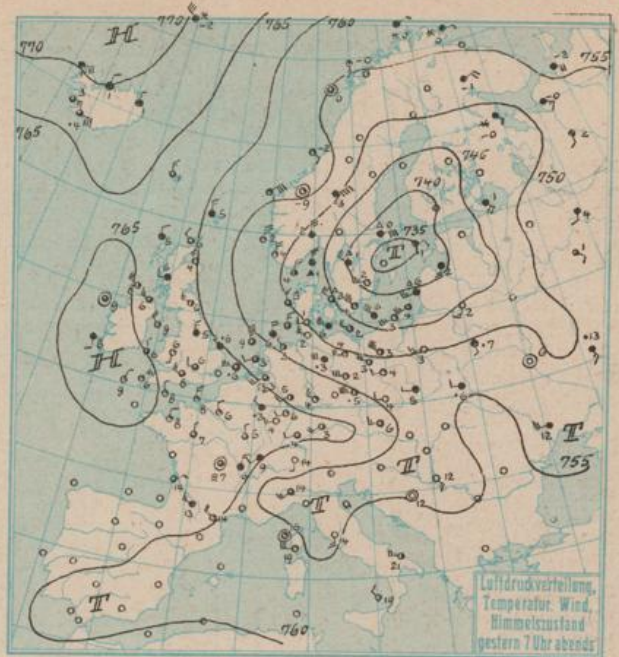
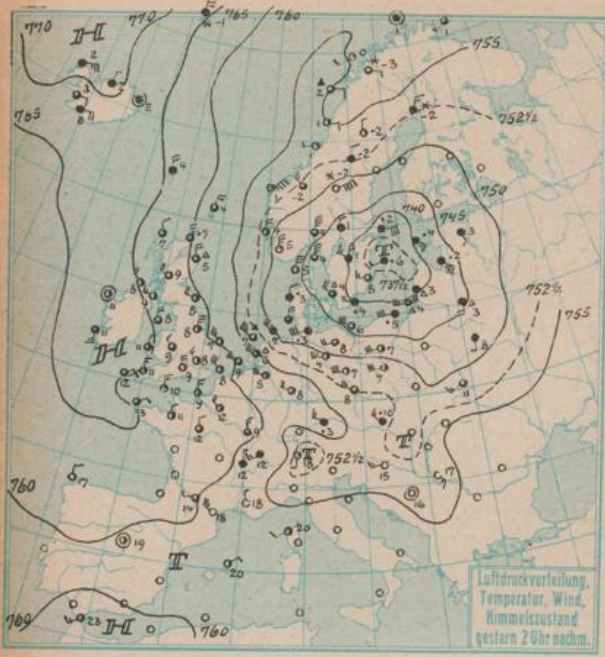
DEUTSCHE STATIONEN	GESTERN NACHMITTAG 2 UHR										GESTERN ABEND 7 UHR																
	Uhrzeit	Luftdruck	Wind	Wetter	Temperat.	Luftdruck Charakter. u. Anderr.	W	Schweits in mm	Wolken (in Zehntel)	Rel. Feucht.	Seegang	Wolkenhöhe	Uhrzeit	Luftdruck	Wind	Wetter	Temperat.	Luftdruck Charakter. u. Anderr.	W	Schweits in mm	Wolken (in Zehntel)	Rel. Feucht.	Seegang	Wolkenhöhe			
Borkum	2	50.1	NW 6	12	7	-1.5	1	20	10	ni	8	6	7	75.1	N 4	11	6	+0.5	1	10	10	ni	7	26	IV	6	
Helgoland	2	—	N 4	wolk.	—	—	—	—	—	—	—	—	7	—	N 3	24	bed.	—	—	—	—	—	—	—	—	—	
Altenwalde	2	48.9	W 2	74	2	-1.0	7	2	9	6	8	3	7	57.1	Schille	17	—	+1.0	7	4	7	str.	9	5	7	5	
Bremen	2	—	—	—	—	—	—	—	—	—	—	—	7	54.2	W 2	14	2	+3.0	5	10	10	str.	0	3	2	0	
Hamburg	2	48.3	WSW 6	30	3	+1.0	7	10	10	ni	9	3	7	52.8	WSW 3	00	2	+2.0	7	20	10	wolkenlos	9	3	4	0	
Kiel	2	47.9	NW 2	11	5	+1.0	1	—	8	7	7	5	8	51.5	W 2	01	1	+2.0	9	—	—	wolkenlos	9	0	5	0	
Warnemünde	2	—	—	—	—	—	—	—	—	—	—	—	8	47.6	WSW 5	11	6	+2.0	2	4	10	ni	9	60	IV	5	
Swinemünde	2	44.4	WSW 6	11	6	+0.5	1	20	9	3	6	4	8	47.6	WSW 4	18	2	+2.0	8	20	6	ni	9	03	8	0	
Rügenwaldermünde	2	—	—	—	—	—	—	—	—	—	—	—	7	42.3	WSW 6	bed.	6	+1.0	—	—	—	—	—	—	—	—	
Danzig	2	42.8	WSW 6	54	5	+0.5	8	20	10	ni	7	3	7	43.7	SW 5	01	5	+1.0	5	20	3	str.	8	4	8	4	
Königsberg	2	41.6	WSW 5	74	4	+0.5	7	10	3	ni	8	4	7	43.3	SW 5	11	4	+1.5	7	—	7	str.	7	2	6	3	
Memel	2	39.6	S 5	78	3	-2.0	8	4	10	ni	5	5	7	41.1	SW 5	74	6	+0.5	8	4	10	ni	9	8	V	5	
Aachen	2	57.4	W 5	10	5	+0.5	1	20	6	str.	9	4	7	59.0	SW 4	95	3	+1.0	9	20	8	str.	8	4	7	4	
Zönnigsee	2	—	—	—	—	—	—	—	—	—	—	—	7	55.0	NW 1	00	3	+2.5	6	0.5	4	str.	7	4	7	4	
Hannover	2	51.0	W 4	12	5	—	0	5	10	str.	8	3	7	54.1	NW 4	74	3	+2.5	5	20	5	ni	9	2	6	4	
Magdeburg	2	50.0	W 5	17	4	+0.5	5	50	5	str.	8	3	7	53.1	W 6	50	3	+2.5	5	10	10	ni	9	2	6	4	
Dresden	2	51.1	W 6	13	7	+0.5	5	50	5	str.	5	4	7	53.5	W 6	11	2	+2.0	7	250	6	str.	8	2	7	5	
Berlin	2	48.0	WSW 4	12	8	+0.5	1	4	9	str.	6	5	7	50.6	W 4	00	4	+2.0	5	10	1	str.	8	1	8	5	
Grünberg in Schles.	2	—	—	—	—	—	—	—	—	—	—	—	7	52.8	WSW 5	16	3	+1.0	5	20	6	ni	9	3	3	7	
Breslau	2	50.1	WSW 6	01	7	+1.0	1	50	6	str.	6	5	7	51.7	WSW 2	06	4	+1.0	5	10	3	str.	7	3	3	4	
Frankfurt a. M.	2	56.1	WSW 4	13	8	—	0	5	20	4	6	6	7	59.4	SW 2	11	5	+2.5	5	—	6	str.	7	2	3	5	
Karlsruhe	2	—	—	—	—	—	—	—	—	—	—	—	7	60.0	SW 2	00	6	+1.5	5	4	2	str.	6	0	5	10	
Friedrichshafen	2	—	—	—	—	—	—	—	—	—	—	—	7	62.6	WSW 2	11	4	+1.5	1	20	8	ni	9	5	10	6	
Bamberg	2	—	—	—	—	—	—	—	—	—	—	—	7	58.0	NW 3	02	4	+1.5	5	20	1	str.	7	0	3	7	
München	2	57.5	WSW 3	55	3	+1.0	6	10	10	ni	0	3	7	60.9	SW 4	10	3	+2.0	1	10	6	str.	8	0	10	5	
Kahler Asten 852	2	—	W 7	17	-1	—	0	2	50	9	0	0	7	—	W 8	65	-1	+2.0	7	0.2	10	str.	0	4	-1	0	
Wassuppe (Höhe) 990	2	—	—	—	—	—	—	—	—	—	—	—	7	—	—	—	—	—	—	—	—	—	—	—	—	—	—
Feldberg im Taunus 801	2	—	—	—	—	—	—	—	—	—	—	—	7	—	—	—	—	—	—	—	—	—	—	—	—	—	—
Brocken 1148	2	—	—	—	—	—	—	—	—	—	—	—	7	—	—	—	—	—	—	—	—	—	—	—	—	—	—
Fichtelberg 1218	2	—	—	—	—	—	—	—	—	—	—	—	7	—	—	—	—	—	—	—	—	—	—	—	—	—	—
Schneekuppe 1605	2	—	—	—	—	—	—	—	—	—	—	—	7	—	—	—	—	—	—	—	—	—	—	—	—	—	—
Feldberg i. Schwarzw. 1897	2	—	—	—	—	—	—	—	—	—	—	—	7	—	—	—	—	—	—	—	—	—	—	—	—	—	—
Zugspitze 2964	2	—	—	—	—	—	—	—	—	—	—	—	7	—	—	—	—	—	—	—	—	—	—	—	—	—	—
Säntis 2500	2	—	—	—	—	—	—	—	—	—	—	—	7	—	—	—	—	—	—	—	—	—	—	—	—	—	—
Sonnblick 3106	2	—	—	—	—	—	—	—	—	—	—	—	7	—	—	—	—	—	—	—	—	—	—	—	—	—	—

Luftdruck der Bergstationen nicht auf Schwere und Meeresspiegel reduziert

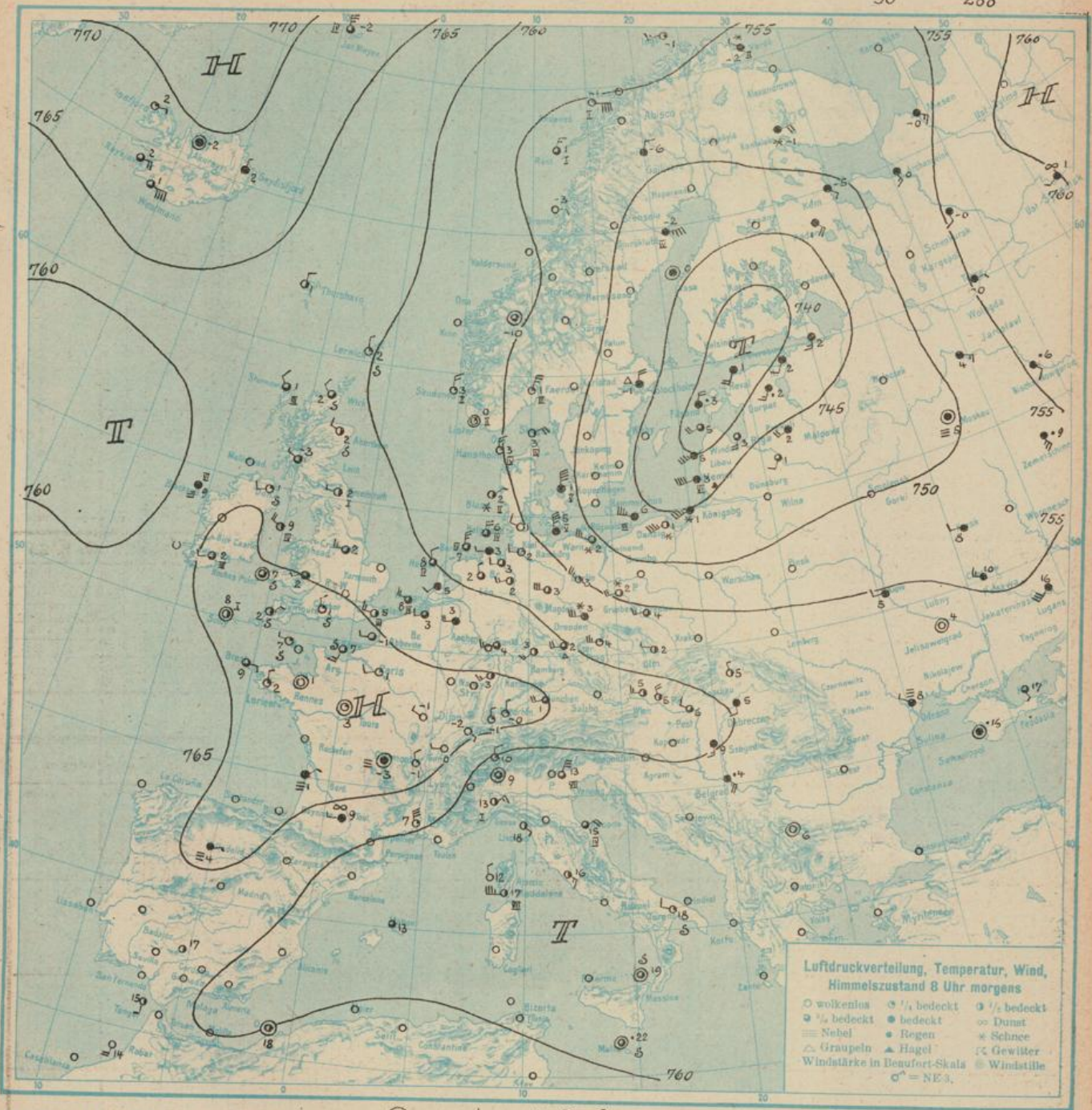
KUSTENSTATIONEN UND FEUERSCHIFFE		HEUTE MORGEN 8 UHR															
NACHMITTAG UND ABEND DES VORTAGES		DEUTSCHE STATIONEN	Uhrzeit	Luftdruck	Wind	Wetter	Temperat.	Luftdruck Charakter. u. Anderr.	W	Schweits in mm	Wolken (in Zehntel)	Rel. Feucht.	Seegang	Wolkenhöhe			
List	2p: NW 4-6 böig. bedeckt zeitweise Regen 7p: still, bedeckt gut sichtbar See III	Borkum	8	57.8	N 5	11	7	+1.5	1	20	8	5	str.	9	—	IV	6
Balk	2p: 756.5 NW 4. WW 12. Temp 4 7p: 749.5 NW 6 WW 12. Temp 3° Sicht 50km. See II	Wilhelmshaven	8	57.9	W 1	17	3	+3.0	7	2	10	5	str.	8	14	2	4
Arkona	2p: NW 6. bedeckt. See V	Helgoland	8	58.7	N 4	14	bed.	6	—	—	—	—	—	—	—	—	—
Außenjade	2p: —	Altenwalde	8	56.2	NW 1	17	2	+1.0	7	50	6	str.	9	10	-1	5	
Marienhöhe	2p: 755.2 WW 9. WW 11. Temp 8°. See VI 7p: 753.2 WW 6 WW 11. " 4° " " Sicht 50km	Bremen	8	58.0	W 2	16	3	+2.0	5	10	8	2	str.	8	2	2	2
Borkumriff	2p: 750.1 NW 6. WW 30. Temp 9° WT 13° 7p: 752.8 NW 6 WW 30. Temp 8° Dec II. WT 13°	Hamburg	8	56.8	W 2	01	2	+2.5	7	10	2	1	str.	8	3	6	0
Amrumbank	2p: NNE 4 böig. See IV WT 9° 7p: NW 3. bewölkt See III WT 15°	Groß-Borstel	8	—	WSW 2	01	1	—	0	20	—	—	—	—	—	—	—
Adlergrund	2p: — 7p: NW 8 wolkig böig. See III	Kiel	8	56.0	NW 2	01	1	+3.0	0	—	—	—	—	—	—	—	—
Borkum	5p: 752.4 NS WW 11. Temp 6°	Warnemünde	8	62.2	NW 7	11	5	—	0	10	10	str.	7	4	—	5	
		Swinemünde	8	49.3	WSW 5	60	2	+1.0	7	2	9	9	str.	9	4	0	4
		Rügenwaldermünde	8	46.0	WSW 7	bed.	16	+0.9	—	—	—	—	—	—	—	—	—
		Danzig	8	45.3	SW 7	64	1	+0.5	7	10	6	3	str.	9	5	0	6
		Königsberg	8	45.4	SW 7	65	1	—	0	7	0.5	10	ni	9	8.6	0	7
		Memel	8	42.3	WSW 8	84	3	+0.5	8	4	10	9	6	—	—	—	—
		Aachen	8	62.8	W 4	11	3	+0.5	6	10	10	ni	0	7	2	3	
		Zönnigsee	8	59.1	WSW 1	12	2	+3.5	6	0.2	8	ni	0	1	1	5	
		Hannover	8	59.7	WSW 3	01	2	+2.5	0	20	5	4	str.	0	6	0	0
		Magdeburg	8	56.4	W 6	12	3	+1.5	3	20	7	4	str.	8	2	2	4
		Dresden	8	57.2	W 6	35	3	+1.0	5	50	10	6	str.	8	0	2	4
		Berlin	8	54.9	SSW 5	00	3	+2.0	6	4	2	4	str.	7	2	0	5
		Grünberg in Schles.	8	55.5	WSW 4	66	2	+1.0	6	1	9	ni	0	3	0	5	
		Breslau	8	55.3	WSW 3	17	4	+0.3	7	10	9	4	str.	9	0	4	4
		Frankfurt a. M.	8	62.3	WSW 3	11	4	+1.0	6	10	7	4	str.	8	0	3	6
		Karlsruhe	7	63.7	SW 3	10	3	+1.0	1	20	6	1	str.</				

Donnerstag, d. 15. Oktober. 1925.

DEUTSCHE



Luftdruck, Temperatur, Wind, Himmelszustand der nördlichen Halbkugel  
Donnerstag, d. 15. Oktbr.



ALLOEMEINE ÜBERSICHT 8 Uhr morgens: *Sonntag, d. 15. Oktober 1925.*

Das umfangreiche Tiefdruckgebiet über den Ostseeländern ist nur wenig ostwärts gewandert, sein Kern mit 738 mm Druck liegt über dem Finnischen Meerbusen. Unter dem Druck der von Westen folgende Hochdruckrinne zwischen Island und Frankreich sind kalte, polare Luftmassen von Nordwesten über Mitteleuropa eingebrochen und haben der deutschen Ostseeküste, besonders im Osten, stürmische umlaufende Winde gebracht. Diese waren von verbreiteten Regenfällen und im kalten Nordwestwind von Schneefällen begleitet, die aber nur vorübergehend zu einer Schneedecke geführt haben. Vom Ozean dringt zunächst nur langsam ein neues Tief heran, so daß wir vorläufig in dem sich weiter ausbreitenden westeuropäischen Hoch bleiben werden.

WETTERAUSSICHTEN AN DER DEUTSCHEN KÜSTE für *Freitag, d. 16. Oktober 1925.*

- NORDSEE, westl. OSTSEE *Mäßige, zunächst westliche Winde, nachts stellenweise leichter Frost, tags mild, ziemlich heiter und trocken.*
- mittlere OSTSEE: *(W. Swinemünde:) Allmählich abflauende Nordwestböen, später umlaufende Winde, Niederschläge in Schauern, abnehmende Bewölkung, Nachtfrostgefahr.*
- östl. OSTSEE: *(W. Königsberg:) Frische nördliche Winde, wechselnde Bewölkung, einzelne Schneeschauer, vielfach Nachtfrost, tagsüber mäßig kalt.*
- Sturmwarnungen *Gestern abend 7<sup>00</sup> pm. W. Königsberg: Gefahr starker Nordwestböen fortdauernd. Signalball hängen lassen. Heute morgen 9<sup>00</sup> am. " " : Sturmböen anhaltend und auf Nord drehend. Signalball ändern in Signal Nordweststurm. V.*



Donnerstag, 15 Oktober 25

STATION	MORGEN										STATION	MORGEN														
	Luftdruck	Wind	Wetter	Temperatur	Luftdruck Charakter u. Ander.	W	Sichtweite in km	Wolken (in Zehnteil)	Rel. Feucht.	Windrichtung		Minimum	Seegang	Luftdruck	Wind	Wetter	Temperatur	Luftdruck Charakter u. Ander.	W	Sichtweite in km	Wolken (in Zehnteil)	Rel. Feucht.	Windrichtung	Minimum	Seegang	
Wien	761.0	W	3 1/2 bed	5	+0.9			6	2	4		Rochefort														
Zürich	65.7	N	1 01	-1	+1.0	0	2	2	0	0	-2	Bayonne														
Berlin	65.0	SW	1 01	-2	+0.5	0	2	2	0	0	-2	Bordeaux	65.2	NNE	1 25	1	+0.5	0.05	Nebel							
Genf	65.0	W	1 00	0	0	10		9	0	-1		Clermont	67.2	Stille	25	-3	+1.0	-0.2								
Lugano	59.2	N	2 01	10	+1.5	1	20	3	0	0	6	Dijon	66.0	NW	1 01	-1	+1.0	-10	Wolkenlos							
Helder	60.0	NNW	2 11	8	+1.5	5	20	5	6			Calais	64.1	NNW	3 01	05	+0.5	-10	5 2 10							
Vlissingen	62.8	WW	3 11	8	+0.5	5	10	8	5			Brest	65.0	E	1 11	9	+0.5	-50	17 0 0 0							
Utrecht	61.1	SW	2 10	5	+1.0	6	20	6	0			Paris	64.2	WSW	2 01	1	+0.5	-2	2 0 1							
Kopenhagen	51.6	N	3 77	1	+3.0	7	2	10	10			Perpignan	58.8	Stille	01	13	+0.5	-50	2 0 0 0							
Skagen	53.5	NNE	4 01	3	+1.0	7	10	4	0	6		Rennes	60.6	Stille	01	1	+0.5	-10	Wolkenlos							
Hanarholm	57.9	N	3 01	3	+2.0	1	20	3	0	7		Strasbourg														
Blaavandshuk	56.6	NNE	1 63	2	+2.0	5	60	4	0	0		Toulouse	63.8	W	1 25	9	+0.5	-2	Nebel							
Hammershus												Tours	67.0	Stille	01	3	+0.5	-10	3 0 0 0							
Abisko												Ajaccio	61.0	NNW	1 01	12	+0.5	-50	Wolkenlos							
Haparanda												Le Havre	65.5	SW	3 11	7	+0.5	-10	8 0 0 0							
Stensele												Marignane	59.6	NNW	6 01	7	+0.5	-50	2 0 0 0							
Oestersund												Nancy	60.4	SW	1 11	-1	-	-								
Hernösand												Lerwick	60.0	N	1 05	2	-	0	50	3 0 2 5						
Särna												Renfrew	63.3	NW	1 11	-0	0	1	20	3 0 0 0						
Karlstad												Cranwell	64.0	W	3 11	2	0	1	10	7 0 0 0						
Stockholm	46.8	N	4 72	-1	+2.5	0	-10	10	-12			Scilly	65.9	Stille	01	8	0	0	50	4 0 0 0						
Jonköping												Wick	61.9	NW	2 11	2	+0.5	5	50	7 0 0 0						
Wisby												Mallhead														
Kalmar												Tynemouth	62.1	W	2 01	2	+0.5	0	20	3 0 0 0						
Gällivare	52.5	NNE	3 13	-6	+0.5	7	10	10	7	0	8	Pembroke	65.2	Stille	10	7	0	1	50	7 0 0 0						
Karlskrona												Roches Point	65.3	WNW	2 10	2	+0.5	1	10	5 0 0 0						
Bjuröklubb	48.5	ENE	7 11	-2	+0.5	7	10	10	-2			Croydon														
Quade Hook												Aberdeen	61.8	NW	2 03	2	+1.0	0	20	5 0 0 0						
Spitzbergen												Valentia														
Ingö												Plymouth	60.2	NNE	1 02	2	+0.5	0	50	5 0 0 0						
Valdersund												Guernsey														
Kinn												Stornoway	62.7	NW	2 11	1	+0.5	5	20	7 0 0 0						
Lister	56.3	Stille	01	0	+1.0	0	50	1	0	4	0	Holyhead	64.4	NW	6 01	9	0	0	50	5 0 0 0						
Bären-Insel	40.8	E	4 11	-2	0	2	10	10	0	0	0	Donaghadee	64.5	WSW	2 00	1	+0.5	1	4	7 0 0 0						
Andänes	55.0	E	8 02	-1	0	0	50	3	0	0	0	Yarmouth														
Röst	53.8	NNE	3 10	1	0	7	10	9	0	0	1	Blacksoad	62.3	S	5 11	9	-1.0	1	50	10 0 0 0						
Jan Mayen	57.5	NNW	5 11	-2	-0.5	2	20	5	0	0	0	Calshot	66.0	NNW	2 01	1	+0.5	0	4	2 0 0 0						
Färder	58.4	NNE	5 00	1	+1.0	1	50	3	0	0	0	Thorshavn	62.9	N	2 17	1	+0.5	7	50	4 0 0 0						
Vardo	65.3	NW	1 03	-0.5	-0.5	5	20	10	8	0	0	Seydisfjord	68.3	N	1 11	2	0	1	20	10 0 0 0						
Brönnö	53.6	E	2 00	-3	-1.0	1	50	2	0	0	0	Acureyri	69.8	Stille	11	-2	+0.5	1	20	10 0 0 0						
Utsire	57.1	N	3 00	3	+1.0	0	50	2	0	0	0	Isafjord	68.3	ENE	1 00	2	0	1	4	2 0 0 0						
Dombas	55.3	Stille	11	-10	-1.0	1	50	3	0	-13		Reykjavik	66.2	ENE	4 11	2	+0.5	1	7	10 0 0 0						
Helsingfors												Vestmannö	65.4	E	8 13	1	+0.5	1	4	9 0 0 0						
Vasa	49.9	Stille	11	0	0	6						Alexandrovsk														
Kuortio												Archangelsk	62.1	S	3 bed	0	+0.5									
Dorpat	41.7	SW	3 bed	0	+0.3							Ust-Zylina														
Riga	43.0	SW	4 11	3	+1.0	1	50	7	0	8	0	Matochkin-Sharr														
Warschau												Dicksou														
Lemberg												Petersburg	42.7	S	3 11	2	-0.4									
Pinsk												Tscherdy	40.7	SW	3 Nebel	1	0									
Wilna												Moskau	49.7	Stille	11	5	-1.2									
Krakau												Kasan														
Posen												Kiew	55.3	W	2 bed	5	+1.6									
Prag	56.7	W	5 01	4	+1.0	1	50	2	0	0	3	Ufa	63.1	SE	2 11	9	+0.3									
Eger	60.6	WNW	4 70	2	+1.0	7	20	8	0	1	-1	Saratow	61.4	SE	2 11	6	-0.2									
Preßburg	60.2	WNW	4 11	5	+1.0	1	20	6	0	0	4	Orenburg	61.9	E	2 klar	6	+0.5									
Kaschau	53.6	NNW	1 10	5	+1.0	2	20	6	0	7	1	Odessa	56.3	NW	1 Nebel	9	+0.5									
Olmüt:	57.2	WNW	1 00	2	+1.0	7	20	4	0	0	-2	Sewastopol														
Budapest												Astrachan	61.8	Stille	Dunst	10	+0.9									
Belgrad												Emba														
Serajewo												Batum														
Agram												Baku	61.9	SE	3 1/4 bed	18	+0.9									
Sofia												Tobolsk	69.6	SE	4 bed	2	-1.1									
Athen												Omsk	74.7	SE	4 11	-1	+0.1									
Korfu												Tashkent	64.1	ENE	1 klar	14	+0.4									
Turin												V. Imbatskoe														
Genoa	50.5	NE	3 02	13	+1.5	1	50	5	0	6	0	Tomsk	77.0	Stille	Nebel	-5	+1.3									
Livorno	53.7	NE	1 01	18	+2.0	1	10	5	0	7	-	Irkutsk	52.7	NNW	1 3/4 bed	2	+1.0									
Ancona	57.3	NNE	5 10	15	+1.5	6	4	5	0	2	-	Jakutsk														
Maddalena	55.5	W	7 02	17	0	1	10	5	0	8	0	Wladivostok														
Messina	59.0	Stille	11	19	+1.0	2	20	9	0	7	0	Tanger														
Tarent	58.5	NNW	2 01	18	+1.5	2	20	3	0	7	0	Agadir														
Venedig	53.3	NNE	6 10	13	+1.5	1	20	9	0	5	0	Bou Denib														
Rom	57.2	SE	3 02	16	+1.5	0	20	4	0	8	0	Oran														
Malta	59.2	Stille	30	22	0	1	10	7	0	8	0	Algier														
Madrid												Setif														
La Coruña												Tunis														
Mahon												Aleppo														
Malaga												Bevruth														
Horta																										
Funchal																										

NORD-AMERIKA 2 UHR NACHTS

St. Johns	Sydney
-----------	--------

