

WETTERBERICHT DER DEUTSCHEN SEEWARTE

JAHRGANG 50, Nr. 294

VERLAGSORT HAMBURG

Mittwoch, 21. Oktober 1925

Mitteleuropäische Zeit — Luftdruck reduziert auf 0° Temperatur, Meeresspiegel und Schwere in 45° Breite — Temperatur in Celsius-Graden — Windstärke nach Beaufortskala (12 = Orkan) — Wetter: 00 bis 09 wolkenlos bis halb bedeckt; 10 bis 19 halb bis ganz bedeckt; 20 bis 29 Dunst oder Nebel; 30 bis 39 Schauer; 40 bis 49 Rieselregen; 50 bis 59 sonstiger Regen; 60 bis 69 Schnee; 70 bis 79 Graupel oder Regen und Schnee gemischt; 80 bis 89 Hagel; 90 bis 99 Gewitter — W = Witterungsverlauf seit der letzten Beobachtung: 0 = wolkenlos bis halb bedeckt, 1 = wolkig, 2 = anhaltend ganz bedeckt, 3 = Dunst oder Nebel, 4 = dichter Nebel, 5 = Schauer, 6 = Regen oder Rieselregen, 7 = Schnee, 8 = Graupeln oder Hagel, 9 = Gewitter — Relative Feuchtigkeit: 0 = 95 bis 100% 9 = 90 bis 94%, 8 = 80 bis 89%, 7 = 70 bis 79%, 6 = 60 bis 69%, 5 = 50 bis 59%, 4 = 40 bis 49%, 3 = 30 bis 39%, 2 = 20 bis 29%, 1 = 10 bis 19%

DEUTSCHE STATIONEN	GESTERN NACHMITTAG 2 UHR								GESTERN ABEND 7 UHR														
	Uhrzeit	Luftdruck	Wind	Wetter	Temperat.	Luftdruck Charakter. u. Ander.	W	Wolken (in Zehntel)	Rel. Feucht.	Seegang	Wellenhöhe	Uhrzeit	Luftdruck	Wind	Wetter	Temperat.	Luftdruck Charakter. u. Ander.	W	Wolken (in Zehntel)	Rel. Feucht.	Seegang	Wellenhöhe	
Borkum	2	762.8	SSE 4	11	5	-1.5	2	10	7	7	7	758.8	SE 5	55	4	-2.0	6	10	10	9	3	7	9
Helgoland	2	762.8	SSE 5	6d.	5	-1.5	2	10	7	7	7	758.8	SSE 5	6d.	5	-2.0	6	10	10	9	3	7	9
Altenwalde	2	647.7	SSE 4	11	5	-1.5	1	50	7	6	5	600.0	SE 4	12	4	-1.0	1	50	10	8	0	5	10
Bremen	2	647.7	SSE 4	11	5	-1.5	1	50	7	6	5	600.0	SE 4	12	4	-1.0	1	50	10	8	0	5	10
Hamburg	2	65.5	SE 4	12	5	-2.0	1	10	10	7	7	622.2	SE 4	12	3	-2.0	1	10	8	7	0	5	10
Kiel	2	66.3	S 2	01	5	-1.5	0	5	7	6	6	622.2	SE 4	12	3	-2.0	1	10	8	7	0	5	10
Warnemünde	2	66.3	S 2	01	5	-1.5	0	5	7	6	6	622.2	SE 4	12	3	-2.0	1	10	8	7	0	5	10
Swinemünde	2	64.8	SW 1	01	5	-0.5	0	50	5	5	5	67.0	SSW 2	00	3	-0.5	1	20	2	7	0	5	10
Rügenwaldermünde	2	64.8	SW 1	01	5	-0.5	0	50	5	5	5	67.0	SSW 2	00	3	-0.5	1	20	2	7	0	5	10
Danzig	2	66.5	NW 3	01	6	+1.0	0	50	2	2	2	65.7	WSW 3	00	3	-0.5	1	10	8	7	0	5	10
Königsberg	2	64.7	WSW 3	17	4	+1.0	7	4	6	4	4	65.7	W 3	01	2	+0.5	0	10	8	6	3	5	10
Memel	2	44.3	N 2	01	4	+2.0	1	10	8	7	7	64.1	WNW 4	11	5	+0.5	1	20	8	5	0	5	10
Aachen	2	60.1	SE 3	40	7	-1.5	6	10	10	0	4	58.0	SSW 6	51	10	-1.0	6	4	10	10	0	5	10
Lönningem	2	60.1	SE 3	40	7	-1.5	6	10	10	0	4	58.0	SSW 6	51	10	-1.0	6	4	10	10	0	5	10
Hannover	2	65.8	SE 4	12	4	-1.5	1	20	9	6	5	61.2	SE 2	86	4	-1.5	8	10	10	7	0	5	10
Magdeburg	2	67.8	SSE 3	13	6	-1.0	1	10	8	5	5	63.9	SE 3	11	4	-2.0	1	10	7	6	0	5	10
Dresden	2	68.3	SSE 4	01	5	-1.0	4	50	3	2	2	66.5	SE 6	11	2	-1.5	1	20	9	6	0	5	10
Berlin	2	68.1	Stille	11	8	-0.5	0	4	6	5	5	67.9	SE 1	01	4	-1.5	0	4	10	6	0	5	10
Grünberg in Schles.	2	68.1	Stille	11	8	-0.5	0	4	6	5	5	67.9	SE 1	01	4	-1.5	0	4	10	6	0	5	10
Breslau	2	69.3	WNW 3	11	6	-0.0	1	50	6	6	6	68.8	SSW 2	01	3	-0.5	0	20	1	8	0	5	10
Frankfurt a. M.	2	64.6	SE 3	52	7	-1.5	2	20	10	6	5	62.7	Stille	55	6	-1.5	6	1	10	9	4	7	10
Karlsruhe	2	64.6	SE 3	52	7	-1.5	2	20	10	6	5	61.6	Stille	16	9	-1.0	6	10	10	9	2	10	10
Friedrichshafen	2	64.6	SE 3	52	7	-1.5	2	20	10	6	5	64.9	N 1	51	8	-0.0	6	10	10	9	2	10	10
Bamberg	2	64.6	SE 3	52	7	-1.5	2	20	10	6	5	63.8	SW 2	41	4	-1.0	6	10	10	9	1	12	10
München	2	67.1	SE 4	11	5	-0.0	2	20	10	8	7	66.0	SE 3	50	5	-0.5	6	10	10	8	0	5	10
Kahler Asten 852	2	67.1	SE 4	11	5	-0.0	2	20	10	8	7	66.0	SE 3	50	5	-0.5	6	10	10	8	0	5	10
Watersuppe (Ribe) 950	2	67.1	SE 4	11	5	-0.0	2	20	10	8	7	66.0	SE 3	50	5	-0.5	6	10	10	8	0	5	10
Feldberg in Taunus 801	2	67.1	SE 4	11	5	-0.0	2	20	10	8	7	66.0	SE 3	50	5	-0.5	6	10	10	8	0	5	10
Brocken 1148	2	67.1	SE 4	11	5	-0.0	2	20	10	8	7	66.0	SE 3	50	5	-0.5	6	10	10	8	0	5	10
Fichtelberg 1218	2	659.3	ESE 4	01	5	-1.5	0	20	3	1	3	657.8	ESE 5	11	5	-0.5	2	10	10	8	0	5	10
Schneekuppe 1008	2	628.5	S 5	01	7	-0.0	1	50	4	3	3	627.8	S 6	12	8	-0.5	0	50	7	8	0	5	10
Feldberg i Schwarz. 1897	2	628.5	S 5	01	7	-0.0	1	50	4	3	3	627.8	S 6	12	8	-0.5	0	50	7	8	0	5	10
Zugspitze 2964	2	631.3	WNW 4	27	4	+0.5	7	10	10	0	0	627.8	WNW 3	27	2	+0.5	7	10	10	8	0	5	10
Santia 2500	2	663.5	WSW 7	75	0	+0.5	7	10	10	0	0	662.2	WSW 9	27	0	+0.5	6	10	10	8	0	5	10
Sonnblick 8106	2	663.5	WSW 7	75	0	+0.5	7	10	10	0	0	662.2	WSW 9	27	0	+0.5	6	10	10	8	0	5	10

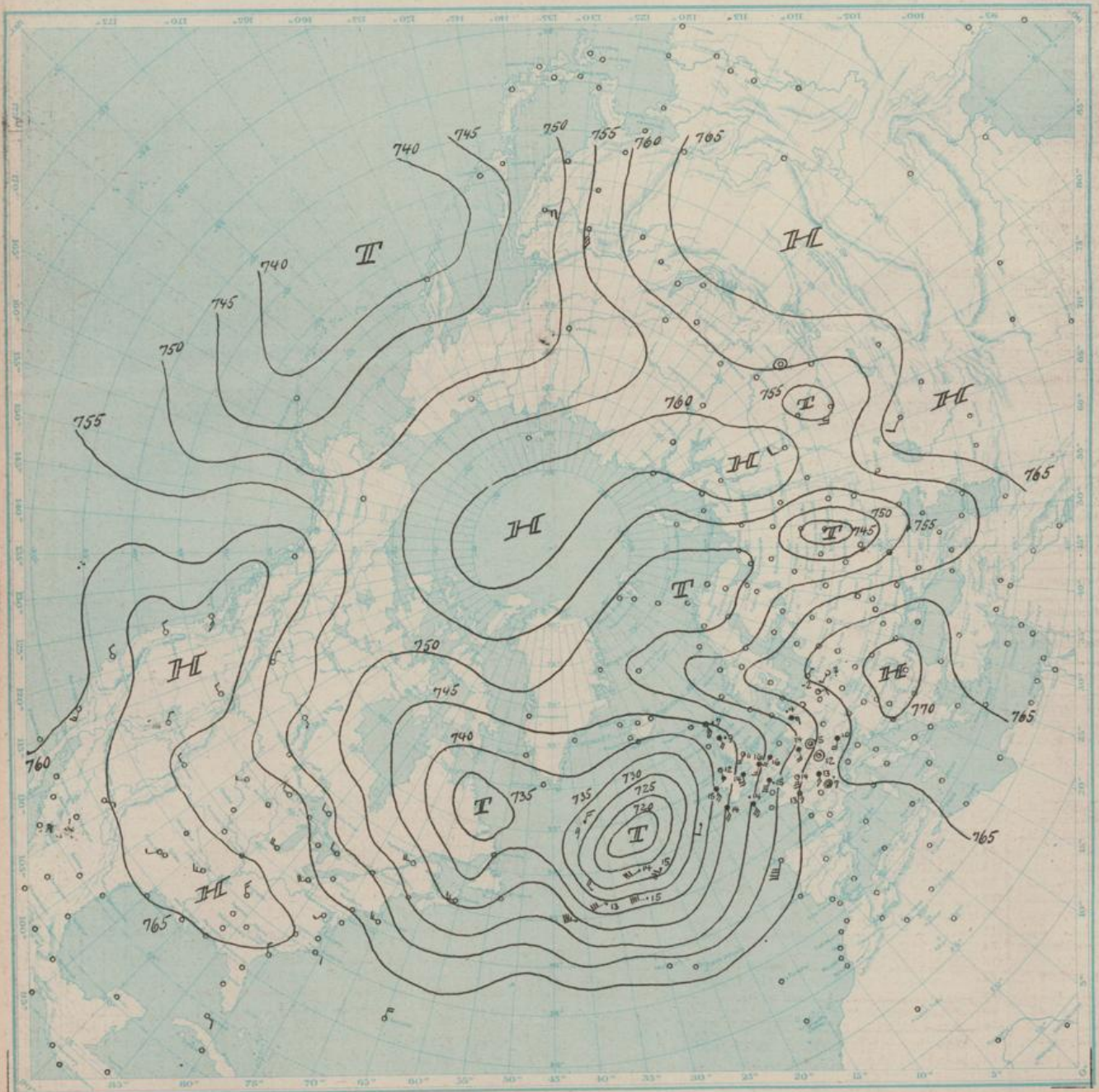
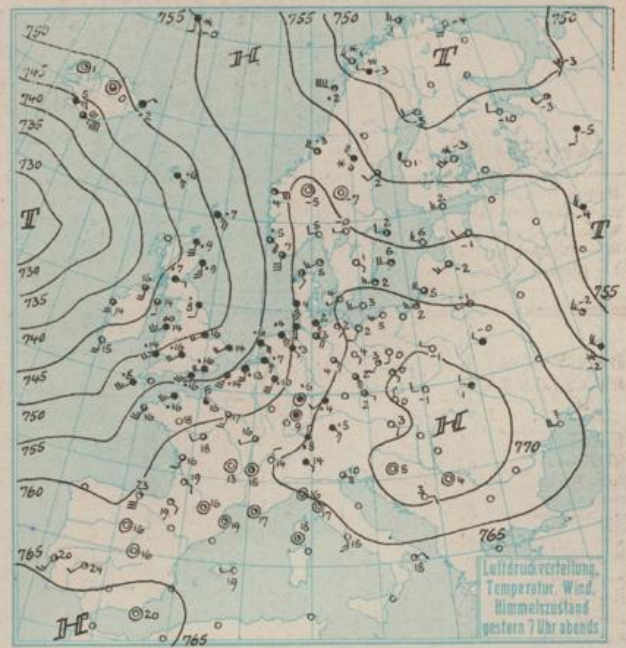
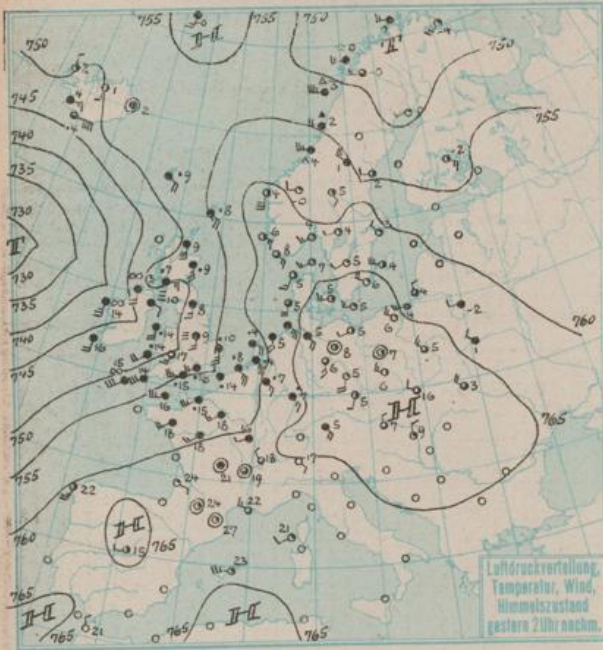
Luftdruck der Bergstationen nicht auf Schwere und Meeresspiegel reduziert

KUSTENSTATIONEN UND FEUERSCHIFFE	
NACHMITTAG UND ABEND DES VORTAGES	
List	2p: S 4 leicht bewölkt, gute Sicht, see II 7p: SSE 5-7 bewölkt, leichter Regen, see II
Bolk	2p: 66.7 SE 5 WW 12 Temp. 5 Sicht 50 km see I 7p: 64.2 SSE 5 12 3 20 " II
Arkona	2p: SW 3 heiter see II
Außenjade	7p: 68.4 SW 4, WW 01 Temp. 5 Sicht 50 km see I 7p: 68.0 SSE 4 101 3 50 " I
Marleneuchte	2p: 61.7 SSE 5 WW 11 Temp. 6 7p: 57.2 SSE 2 WW 41 Temp. 6 see I
Borkumriff	2p: S 4, bewölkt, see II 7p: SSE 6 bedeckt see II
Adlergrund	2p: 7p: heiter SW 2 see II, Arkonafener sichtbar
Borkum	6p: 59.4 SE 5 WW 55 Temp. 4
HEUTE MORGEN	
List	8a: SE 3-5 bewölkt, dinst, see II 11a: SE 2 Regen starker Nebel see I
Bolk	8a: 57.4 SE 7 WW 45 Temp. 4 Sicht 10 km, see II 11a: 50.7 SE 2 29 7 2 " I
Arkona	8a: SE 5 bedeckt Regen, see II
Außenjade	8a: WSW 5 Regen see II
Marleneuchte	8a: 63.2 SSE 5 WW 45 Temp. 5 Sicht 10 km, see II 11a: 58.0 SSE 4 45 7 " I
Borkumriff	8a: 49.6 SW 5 WW 11 Temp. 13 see II 11a:
Amrumbank	8a: W 3, bedeckt, see II 11a:
Adlergrund	8a: bedeckt, SSE 6, böig, Regen see II, Sicht 6 km 11a: bedeckt SSE 6 böig Regen see II, Sicht 6 km
Borkum	11a:

HEUTE MORGEN 8 UHR											
DEUTSCHE STATIONEN	Uhrzeit	Luftdruck	Wind	Wetter	Temperat.	Luftdruck Charakter. u. Ander.	W	Wolken (in Zehntel)	Rel. Feucht.	Seegang	Wellenhöhe
Borkum	8	734.4	SW 5	55	12	-0.0	6	10	10	4	7
Wilhelmshaven	8	51.0	SW 3	27	14	-0.0	6	2	10	10	4
Helgoland	8	61.0	WSW 3	Nebel	12	-0.0	6	2	10	10	4
Altenwalde	8	504.4	WSW 3	55	12	-0.0	6	1	10	10	3
Bremen	8	52.0	W 4	51	15	-0.5	6	4	10	10	3
Hamburg	8	51.6	W 2	45	12	-0.5	6	0	10	10	3
Groß-Borstel	8	51.6	SW 3	45	13	-0.5	6	1	10	10	3
Kiel	8	51.9	SE 2	13	4	-4.0	8	10	10	10	3
Warnemünde	8	52.3	S 3	15	3	-2.5	2	4	10	10	3
Swinemünde	8	54.6	SSE 4	51	2	-3.0	6	1	10	10	3
Rügenwaldermünde	8	57.7	SSE 3	Dunst	8	-1.5	1	1	10	10	3
Danzig	8	60.4	SSE 2	28	4	-2.5	1	2	Dunst	8	5
Königsberg	8	62.1	S 1	14	-2	-2.0	1	10	9	7	5
Memel	8	40.8	SW 4	12	5	-1.5	1	10	10	10	5
Aachen	8	56.3	SW 6	11	15	-0.5	5	20	7	4	6
Lönningem	8	59.1	W 1	11	15	-3.5	6	0	2	10	3
Hannover	8	53.4	SW 4	40	12	-1.0	6	10	10	8	3
Magdeburg	8	63.9	SSW 3	11	11	-1.0	6	10	10	8	4
Dresden	8	57.0	SSE 4	16	11	-1.0	6	2	10	6	2
Berlin	8	58.0	S 1	51	5	-3.0	6	1	10	10	3
Grünberg i. Schles.	8	58.1	SE 4	51	9	-1.5	6	10	10	10	3
Breslau	8	57.2	SSW 3	55	3	-2.0	6	4	10	10	3
Frankfurt a. M.	8	58.9	SW 1	27	13	-0.0	3	1	Nebel	7	7
Karlsruhe	8	57.7	SSW 1	11	13	-0.0	3	1	Nebel	0	9
Friedrichshafen	8	63.6	N 1	26	6	-0.5	3	0	5	4	2
Bamberg	8	54.8	SW 1	11	12	-0.0	6	20	10	10	3
München	8	62.3	SW 2	11	10	-0.0	1	10	7	4	5
Kahler Asten 852	8	62.3	SW 2	11	10	-0.0	1	10	7	4	5
Watersuppe (Ribe) 950	8	67.0	SW 2	27	10	-0.0	4	0	Nebel	0	15
Feldberg in Taunus 801	8	67.0	SW 2	27	10	-0.0	4	0	Nebel	0	14
Brocken 1148	8	67.0	SW 2	27	10	-0.0	4	0	N		

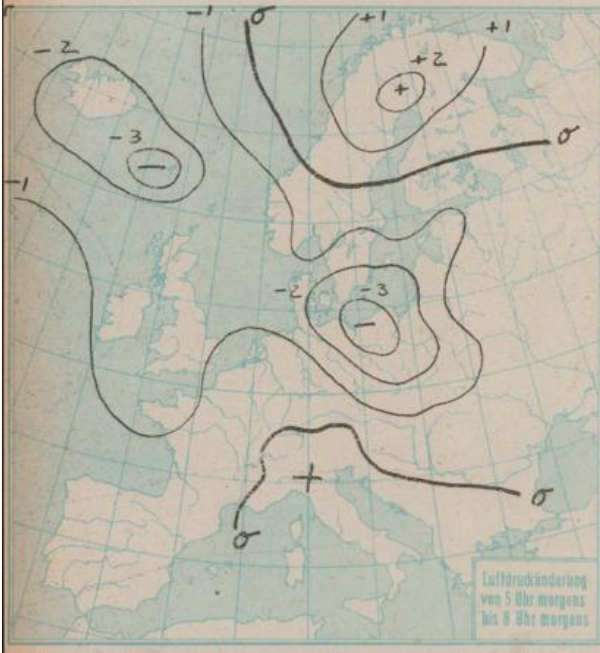
Mittwoch, den 21. Oktober 1925.....

DEUTSCHE



Luftdruck, Temperatur, Wind, Himmelzustand der nördlichen Halbkugel

21. Oktober



NACH AUFEICHNUNGEN DER REGISTRIERAPPARATE ZU HAMBURG SEIT GESTERN 8 UHR MORGENS (M. E. Z.)

STUNDE	9	10	11	12m	1	2	3	4	5	6	7	8	9	10	11	12n	1	2	3	4	5	6	7	8		
Thermograph	1.0	2.0	3.5	4.5	5.1	4.9	4.9	4.6	4.0	3.5	3.0	3.0	3.4	3.3	3.0	2.6	2.8	3.0	3.6	4.0	4.4	4.5	7.6	12.2		
Barograph	63.8	63.8	63.6	63.1	62.6	61.8	60.7	60.0	59.3	58.5	58.4	57.7	56.8	55.7	54.6	53.5	52.5	51.2	50.2	49.1	48.3	47.9	47.9	47.9		
Anemograph	Richtung																									
	m. p. S.		2.0	3.0	4.5	5.5	6.6	7.3	6.9	7.5	7.6	6.0	5.9	6.0	6.1	6.4	6.2	6.5	6.0	6.0	5.9	6.0	5.5	4.0	3.0	5.0
Regenmesser	.																									
Sonnenscheindauer in Min	25	50	55	50	55	15	.																			

AUFSTIEGE

STATION	Wind in m./S.	Seeshöhe	Zeit	Boden	200	500	1000	1500	2000	2500	3000	3500	4000	4500	5000	Bemerkungen	
Aachen	>	72		SW 3	N 7 W 10	SW 13	N 7 S 12	Heute		Wochen						Sichtw. bis Kilom.	
Friedrichshf.	400m	7.4		WNW 1	>	>	WNW 7	W 1 S 9	WNW 14	W 2 S 19	WNW 21	W 2 S 16	W 2 S 17	1800m	a-m	" " 20 "	
Karlsruhe	-	8.3		SW 1	WSW 10	WSW	W 11	W 1 S 13	WNW 3							" " 20 "	
Königsberg	-	7.3		S 2	SW 2 S 7	SW 2 S 8	SW 2 S 7		SW 2 S 10	WNW 9	W 2 S 8		W 2 S 8			" " 10 "	
Warschau	-	8.2		S 5		SSW 14	SW 11	SW 9								" " 10 "	
Brest-Litowsk	-	8.4		>		SW 4	WNW 5	SW 5	SW 3		WNW 5		WNW 7			" " 10 "	
Krakau	-	8.4		E 3		SW 11	WNW 8									" " 4 "	
Kaschan	-	8.4		SE 1	SW 7	SW 11	SW 2 S 12	SW 14								" " 50 "	
Orla	-	8.4		>		SW 1 S 2			SW 1 S 2		W 1 S 3					" " 50 "	
De Bilt	25m	8.2		SW 9	SW 14	WNW 18	W 1 S 22									" " 20 "	
Königsberg	-	7.4		S 2	SW 1 S 7	SW 1 S 8	SW 1 S 7		SW 1 S 10	WNW 9	W 1 S 8		W 1 S 5	4000	WNW 6	" " 10 "	
Kiew	-	7.4		>		NW 2	NW 3	NW 1 S 4	NW 3		NW 5		NW 6		NW 7	" " 10 "	
Witebsk	-	6.2		>		W 1 S 3	WNW 3	WNW 5								" " 10 "	
Mogilew	-	6.4		>		WNW 2	W 3									" " 10 "	
Hamburg (Gr. Bortel)	17m	2p		SE 5	SE 5	SE 5 E 3	SE 5 E 12	SE 5 E 11	2.8	SSW 8	SW 6	SW 6	WNW 6	WNW 2	WNW 9		
Prag	254m	2p		>		S 7 E 1	S 7 W 3	S 3 E 3									
Kaschan	-	2p		>		N 9	N 11	N 8	N 13								
Toson	-	2p		>		NW 8	NW 6	NW 6	NW 7								
Oestersund	-	9p		>		WNW 13	WNW 14	WNW 16	WNW 17		NW 18		WNW 19			0.000	
Stockholm	-	8p		>		WNW 6	WNW 10	NW 10	NW 9	NW 9		NW 14		NW 21		NW 19	
Lüneburg	122m	2p		S 3	S 3 E 3	SE 4	S 3 E 4	S 1 E 4	S 1 E 4	S 1 E 3	S 1 E 3	S 1 E 2	S 2	3800	SW 7	SW 7	Sichtw. b. 50 "
Stockholm	37m	6p		SE 3	SE 11	SE 11	1000	S 1 E									
Warschau	-	7p		NW 9	NW 7	NW 6											
Le Harre	-	7p		SW 17	SW 13	SW 12											
Toulouse	-	7p		>		E 3	WNW 3	W 6									
Lyon	-	7p		>		NW 1 W 2	NW 3	SW 2	WNW 2		WNW 6						
Reims	-	7p		>		SW 10	SW 11										
Malmslott	-	9.4		100	81%	>	100	63%	>	2000	160	45%	>	214	34%		
Helsingfors	-	8.2		>		W 7	N 7 W 11				WNW 11		WNW 13			6000	
Pöppiguan	-	10.2		>		WNW 3	NW 11	NW 12	NW 8		WNW 11					6000	
Lyon	-	10.2		>		S 1	N 2	NNW 5	NW 8		NW 14					6000	
Kannz	-	10.2		>		SW 19	WNW 8	WNW 4	NW 4							6000	
Bordeaux	-	10.2		>		S 7 E 3	SW 3	WNW 2	WNW 7		W 2 S 13					6000	
Zas	-	8.2		>		WNW 8		WNW 10			WNW 14					6000	
Karlsruhe	-	8.2		ENE 1	E 2 W 3	SE 7 S 7	SE 5	E 1 E 4	1500	W 1 S 4	1600	W 1 S 4		1600	W 1 S 4	Sicht b. 15 km	
Fürth	-	10.2		E 1 E 3		SE 4	SE 6	SE 5	SE 3	N 2						10 "	
Hamburg	-	10.2		SE 3	SE 6	SE 8	SE 7	SE 7 E 8	SE 8	SE 7 S 6	SW 3	WNW 4	NW 8	NW 13	NW 13	5500 6000 6500	

Mittwoch, 21. Oktober 1925

STATION	MORGEN										STATION	MORGEN													
	Luftdruck	Wind	Wetter	Temperat.	Luftdruck Charakter. u. Ander.	W	Sichtweite in km	Wolken (in Zehnteln)	Rel. Feucht.	Niederschlag		Minimum	Seegang	Luftdruck	Wind	Wetter	Temperat.	Luftdruck Charakter. u. Ander.	W	Sichtweite in km	Wolken (in Zehnteln)	Rel. Feucht.	Niederschlag	Minimum	Seegang
Wien	764	E	1	10	4	+0.1	12	10	0	1	7	Rochefort	7												
Zürich	64.1	E	1	05	7	-0.1	0	3	1	2	1	Bayonne													
Bern	64.1	S	1	05	6	-0.3	0	3	1	2	1	Bordeaux	58.3	SW	2	11	14								
Genf	64.1	SW	1	01	6	-0.3	0	0	2	0	0	Clermont	60.6	S	5	09	12	-0.5							
Lugano	67.2	N	1	11	10	-0.1	0	1	4	1	1	Dijon	61.5	SW	5	25	8	-0.5							
Helder	51.0	S	5	50	14	-0.5	6	4	10	10	1	Calais	53.3	SE	5	50	15								
Vlissingen	53.8	S	5	10	14	-0.5	6	10	9	10	1	Brest	53	SW	5	11	13	-1.5							
Utrecht	53.5	SW	5	11	15	-0.5	6	20	10	10	1	Paris	57.3	NW	3	01	13	-0.5							
Kopenhagen	55.9	SE	5	50	4	-2.0	6	20	10	10	1	Perpignan	61.0	NW	1	11	15								
Skagen	57.4	SE	4	11	6	-0.5	1	10	5	10	1	Rennes	54.9	S	2	11	15	-1.5							
Hanstholm	52.2	SE	3	51	2	-1.5	8	10	10	10	1	Strasbourg	61.0	SW	1	11	11								
Blaavandshuk	49.7	SE	4	54	4	-0.5	6	4	10	10	1	Toulouse	60.3	SE	3	11	14	-2.5							
Hammershus	50.4	SW	3	56	3	-2.0	0	20	10	10	1	Tours	57	S	4	01		-1.0							
Abisko	53.0	WW	4	13	-1	+1.0	1	50	8	10	1	Aaccio	61.4	NW	1	01	14	+4.0							
Haparanda	51.0	WW	2	01	-10	+1.0	0	50	1	10	1	Le Havre	54.4	SW	6	50	15	-0.5							
Stensele	55.7	SE	01	01	-6	+1.5	0	50	10	10	1	Marignane	54.6	E	2	01	15	+0.5							
Oestersund	58.1	NW	3	01	-3	+0.5	1	50	3	10	1	Nancy	60.7	SW	1	11	12	-0.5							
Hernösand	54.9	NW	1	01	-3	+0.1	1	50	3	10	1	Lerwick	45.0	S	5	55	8	-1.0							
Särna	57.4	SE	2	01	-16	-0.5	1	10	10	10	1	Renfrew	42.3	SW	1	41	8	-1.5							
Karlstad	58.1	NW	1	11	-6	-0.1	0	20	7	10	1	Cranwell	48.1	SW	4	16	10	-1.0							
Stockholm	57.5	W	2	01	-1	-1.0	1	10	10	10	1	Silly	47.9	SW	5	53	8	-1.0							
Jonköping	56.0	SE	1	4	-2	-1.0	1	50	10	10	1	Wick	41.8	SW	3	11	10	-0.1							
Wisby	58.6	W	3	12	4	-2.5	1	6	10	10	1	Malinhead	39.4	S	5	12	14	-1.5							
Kalmar	57.7	SW	3	12	4	+2.0	0	50	10	10	1	Tynemouth	44.5	SW	2	16	14	-1.0							
Gällivare	54.0	W	1	00	-8	+0.2	0	50	4	10	1	Pembroke	40.3	SW	4	11	14								
Karlskamm	52.5	NW	4	01	-2	+1.0	0	50	1	10	1	Roches Point	44.9	SW	3	11	14	-1.0							
Bjuröklubb	52.5	NW	4	01	-2	+1.0	0	50	1	10	1	Croydon	51.4	SW	3	11	14	-1.0							
Quado Hook	52.3	WW	2	10	-7	-0.5	2	50	10	10	1	Aberdeen	42.7	SW	3	11	14	-1.0							
Spitzbergen	51.0	W	1	17	0	+1.5	2	10	10	10	1	Valentia	41.5	S	3	11	13	-1.0							
Ingö	56.1	SE	2	11	-1	-0.5	1	50	7	10	1	Plymouth	49.5	SW	6	10	14								
Valdersund	52.5	E	6	02	3	-1.0	0	50	3	10	1	Guernsey	52.1	SW	4	16	15	-1.0							
Kinn	52.5	E	6	02	3	-1.0	0	50	3	10	1	Stornoway	45.3	SW	4	11	14								
Lister	52.1	E	4	05	2	-1.0	6	10	10	10	1	Holyhead	43.5	SW	4	11	14								
Bären-Insel	57.5	S	3	11	-2	+0.5	2	20	8	10	1	Donaghadee	43.5	SW	4	11	14								
Andänes	54.9	NW	4	18	3	+1.0	5	20	8	10	1	Yarmouth	50.7	SW	4	16	16	-0.5							
Röst	54.9	NW	4	18	3	+1.0	6	20	10	10	1	Blacksod	39.2	SW	7	11	13	+0.5							
Jan Mayen	50.6	SE	3	51	1	-1.5	6	2	10	10	1	Calshot	51.1	SW	6	59	15	-2.0							
Färder	44.4	SE	1	01	1	+1.0	0	50	3	10	1	Thorshavn	40.1	SE	6	51	8	-3.0							
Varö	56.0	E	1	01	1	-0.5	20	10	10	10	1	Seydisfjord	41.1	SW	5	55	5	-2.5							
Brönö	56.0	SE	1	01	1	-0.5	20	10	10	10	1	Acureyri	40.9	SW	4	0	20	1	4	9					
Utsire	56.2	SE	1	01	1	-0.5	20	10	10	10	1	Isafjord	42.5	N	1	02	-2	-1.5							
Dombas	58.3	SW	1	00	-11	-1.0	0	50	1	10	1	Reykjavik	38.7	NW	1	11	5	-2.0							
Helsingfors	58.3	SW	1	00	-11	-1.0	0	50	1	10	1	Vestmannö	37.0	E	9	51	6	-1.5							
Vasa	58.3	SW	1	00	-11	-1.0	0	50	1	10	1	Alexandrovsk	50.8	SW	3	bed.	-6	+0.1							
Kuopio	58.3	SW	1	00	-11	-1.0	0	50	1	10	1	Archangelsk	50.0	WW	3	bed.	-6	-0.1							
Dorpat	58.3	SW	1	00	-11	-1.0	0	50	1	10	1	Ust-Zylma	52.7	SE	2	"	-5	-0.9							
Riga	58.3	SW	1	00	-11	-1.0	0	50	1	10	1	Matochkin-Sharr	47.0	SW	1	"	-6	+0.4							
Warschau	53.1	S	3	"	-2	-3.5	2	10	10	10	1	Dickson	41.0	WW	7	"	-8	+3.2							
Lemberg	68.9	S	4	01	1	-1.5	0	4	8	10	1	Petersburg													
Pinsk	68.9	WW	1	01	0	-1.0	2	10	10	10	1	Tscherdyn	48.6	SE	5	"	-3	-3.8							
Wilna	63.5	SW	2	01	-1	-0.5	0	2	10	10	1	Moskau	57.7	W	2	bed.	-4	+0.3							
Krakau	63.7	E	2	11	0	-2.0	1	4	10	10	1	Kasan	39.9	N	3	bed.	1	+0.9							
Posen	58.8	SE	3	71	-0	-3.9	7	2	10	10	1	Kiew													
Prag	60.8	S	1	16	3	-1.0	6	4	10	10	1	Ufa	50.1	S	7	bed.	4	-2.9							
Eger	60.6	W	1	29	4	-1.8	5	1	10	10	1	Saratow													
Freiburg	65.3	SE	2	52	3	-0.5	6	4	10	10	1	Oranburg	54.8	SE	6	"	6	-2.3							
Kaschau	64.3	SE	1	11	-2	-0.5	1	50	10	10	1	Odessa	71.8	N	3	Klar.	1	+0.9							
Olmütz	64.2	SE	3	51	1	-1.5	6	10	10	10	1	Sewastopol	70.9	NE	5	bed.	4	+1.8							
Budapest	67.7	S	1	bed.	2	-1.3						Astrachan	59.4	WW	8	bed.	8								
Belgrad	69.3	SW	1	bed.		-0.5	0	20	10	10	1	Emba													
Serajewo												Batum													
Agram	65.8											Baku	57.3	SW	4	bed.	26	-0.7							
Sofia	73.7	E	2	Klar.	-1	+0.3						Tobolsk	61.7	WW	1	3/4	-4	+0.2							
Athen												Omsk	51.3	NW	4	bed.	5	+0.8							
Korfu												Tashkent	68.6	WW	1	7/8	-11	+0.1							
Turin	67.1	SW	1	11		0	2	14	8	10	1	V. Imbatskoe													
Genua	65.7	ENE	2	12	19		0	4	6	10	1	Tomsk													
Livorno	65.6	NE	2	00	16	+0.5	0	10	8	10	1	Irkutsk	66.6	SE	1	00	0	+0.4							
Ancona	67.6	SE	2	00	15		0	10	5	10	1	Jakutsk	70.1	SW	1	bed.	-9	+0.4							
Maddalena	64.0	N	1	02	18		0	10	3	10	1	Windivostok													

