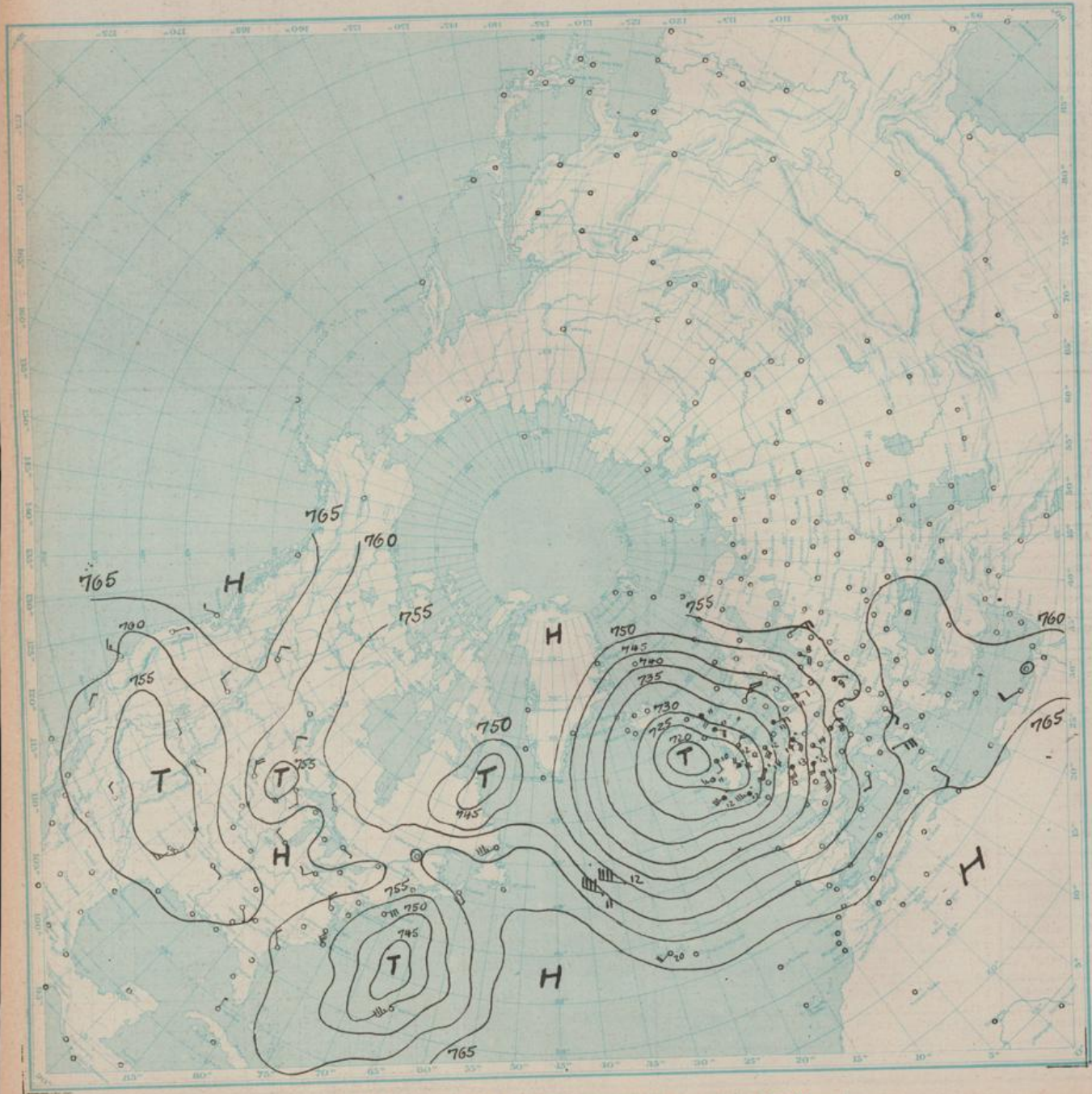
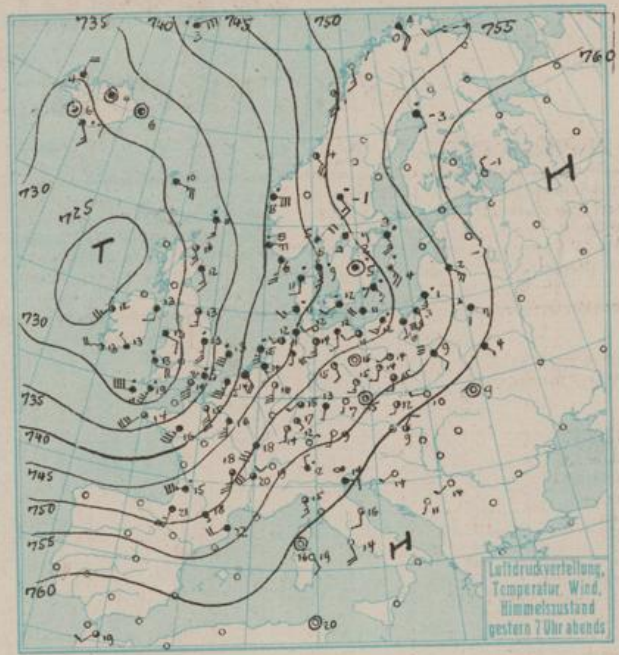
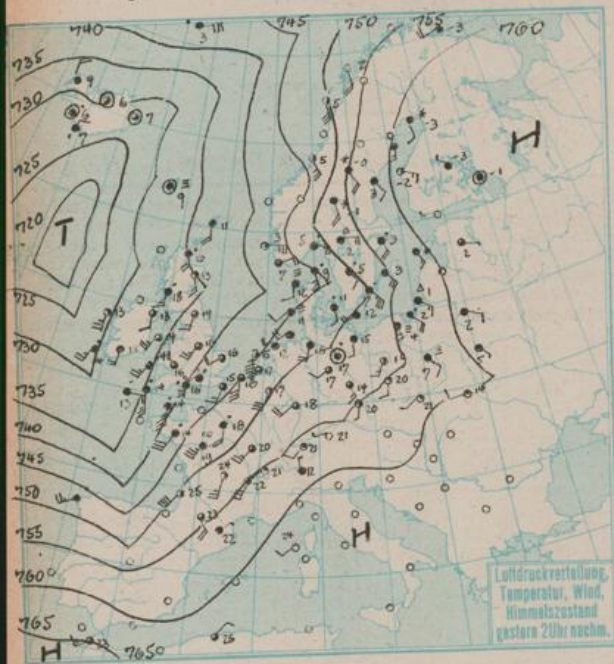
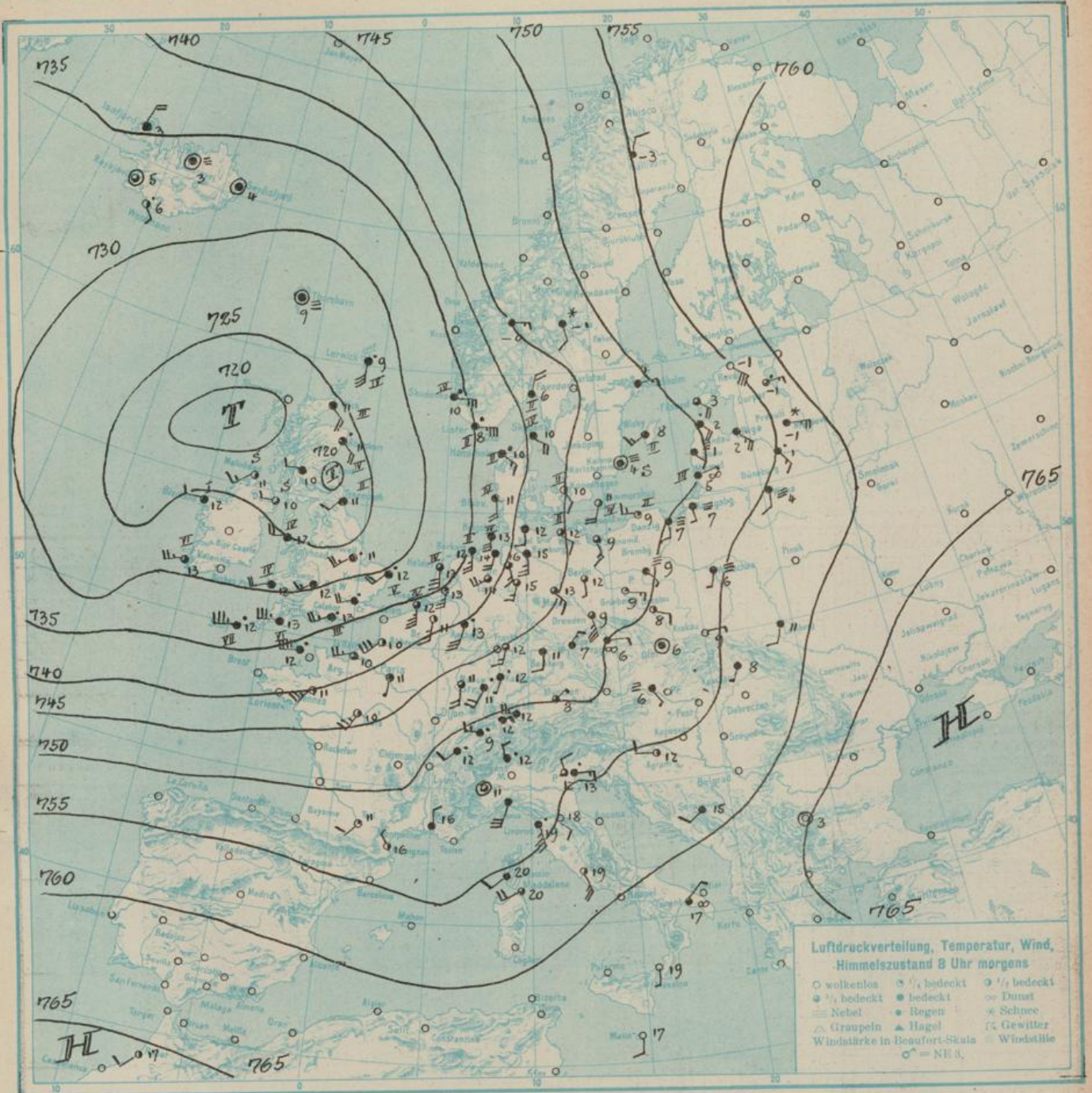


Freitag, den 23. Oktober 1925



Luftdruck, Temperatur, Wind, Himmelszustand der nördlichen Halbkugel
Freitag, den 23. Oktober 1925



ALLGEMEINE ÜBERSICHT 8 Uhr morgens: Freitag, den 23. Oktober 1925

Die umfangreiche Depression im Westen von Europa ist ostwärts vorgedrungen und beherrscht heute fast ganz Europa. Ein Teillief hat dem Kanal, Südeuropa und Nordfrankreich stürmische, warme, südwestliche Winde gebracht, während wellenförmige Randbildungen auch Nordwestdeutschland abwechselnd stürmische Böen aus Südost, Regenschauer und Aufheiterung brachten. Unter dem Einfluß der beiden Tiefdruckkerne unter 720 mm Druck über Nordengland und Westschottland dürfte sich die Wetterlage zunächst wenig ändern und die Zufuhr weiterer warmer äquatorialer Luftmassen nach Mitteleuropa bestehen bleiben.

WETTERAUSSICHTEN AN DER DEUTSCHEN KÜSTE für Sonnabend, den 24. Oktober 1925

NORDSEE, westl. OSTSEE: Starke, zeitweise noch stürmische südwestliche und westliche Winde, mild, doch kühler, meist trüb, Regenfälle.

mittlere OSTSEE: Zunächst auffrischende südliche, später nach westlichen Richtungen drohende Winde, wolkig, mild einzelne Regenschauer.

östl. OSTSEE: (Wetterw. Königberg) Mäßige bis frische südwestliche Winde, wolkig bis heiter, nur geringe Niederschläge, ziemlich mild.

Sturmwarnungen: Gestern abend 8 3/4 Westl. Ostsee o. Nordsee gewarnt: Gefahr stürmischer Südostwinde recht-drehend. Signal SE-Sturm recht-drehend.

Freitag, d. 23. Oktober 1925.

STATION	MORGEN										STATION	MORGEN														
	Luftdruck	Wind	Wetter	Temperat.	Luftdruck Charakter u. Ander.	W	Schneite in mm	Wolken (in Zehntel)	Real. Feuchte	Niederschlag		Minimum	Seegang	Luftdruck	Wind	Wetter	Temperat.	Luftdruck Charakter u. Ander.	W	Schneite in mm	Wolken (in Zehntel)	Real. Feuchte	W. Richtung	Minimum	Seegang	
Wien	751.6	SE	1	Nebel	6	-1.4		0	6			Rochefort														
Zürich	53.6	W	4	11	12	+2.5	1	50	10	8	6	Bayonne														
Bern	53.0	W	2	55	9	+2.0	6	10	10	10	9	Bordeaux														
Genf	62.7	SW	2	51	12	+2.0	1	20	10	7	6	Clermont														
Lugano	62.3	NNW	1	55	12	-4.0	6	2	10	SW	8	Dijon														
Helder	33.1	SE	6	10	12	-	0	6	2	7	SW	6	Calais													
Vlissingen	30.5	SE	2	10	12	+0.5	6	10	7	SW	7	Brest														
Utrecht	37.3	SE	5	02	12	-	0	6	2	3	SW	7	Paris	741.7	SE	1	01	11	10	1	0		4	11		
Kopenhagen	44.7	SE	2	11	10	-1.0	1	20	10	SW	7	Perpignan	53.8	NW	1	01	16	+1.0	50	5	SW	0	15			
Skagen	41.9	SE	4	10	10	-0.5	5	4	10	SW	9	Rennes	34.0	SW	5	01	11	-	0	20	5	SW	2	10		
Hansthalm	33.1	SE	3	50	10	-1.0	6	10	9	SW	0	Strasbourg	48.1	SW	4	50	11	+1.0	20	10	SW	1	11			
Blaavandshuk	37.7	SE	4	16	11	-0.5	6	20	10	SW	-1	Toulouse	53.8	SW	2	01	11	-	0	50	1	SW	2	10		
Hammershus	40.2	SW	4	11	11	-1.0	3	20	5	SW	0	Tours	44.3	SW	5	11	10	-0.5	20	7	SW	5	10			
Abisko												Ajaccio	55.1	SW	2	11	20	-1.0	20	2	SW	4	10			
Haparanda												Le Havre	36.8	W	8	11	11	+1.5	20	7	SW	1	10			
Stensele												Marignane	52.1	N	1	11	10	+1.5	50	10	SW	4	10			
Oestersund												Nancy	44.8	SW	4	11	11	-	0	50	7	SW	0	10		
Hernösand												Lerwick	28.2	SE	6	55	9	-2.5	10	10	SW	0	6			
Särna	43.6	SSW	2	61	-1	+0.5	7	4	10	SW	9	Renfrew	22.3	W	2	16	10	-0.5	10	10	SW	0	3	10		
Karlstad												Oranwell	20.0	SW	5	54	11	-	0	20	10	SW	0	8	10	
Stockholm	44.1	E	2	11	4	-0.5	6	4	10	SW	0	Scilly	32.6	W	7	34	12	-	0	20	10	SW	8	11		
Jonköping												Wick	24.3	SE	4	16	11	-2.5	50	10	SW	0	4			
Wisby	47.1	SW	3	11	8	-1.0	6	10	10	SW	0	Mainhead	23.6	SW	3	11	11	-	0	20	8	SW	0	0		
Kalmar	46.0	SW	2	27	-	-	0	6	2	Nebel	0	Tynemouth	21.5	SW	2	13	11	-1.5	10	10	SW	9	4			
Gällivare	55.1	NNE	2	12	-3	-0.5	1	20	10	SW	6	Pembroke	27.6	SW	4	16	13	+1.0	5	10	10	SW	8	15		
Karlshamm												Roches Point														
Bjuröklubb												Croydon	31.5	WSW	4	51	11	+1.5	10	10	SW	8	11	11		
Quade Hook												Aberdeen	22.8	SE	5	49	11	-1.0	10	10	SW	9	7			
Spitzbergen												Valentia	26.3	WSW	5	15	13	+1.0	5	50	10	SW	8	5		
Ingö												Plymouth	31.5	W	7	10	13	+1.5	10	10	SW	6	14			
Valdersund												Guernsey	34.3	W	5	30	12	+1.0	10	20	9	SW	9	11		
Kinn												Stornoway														
Lister	35.7	E	7	55	8	-2.5	6	10	10	SW	9	Holyhead	25.6	W	4	11	12	+1.5	10	10	SW	8	18			
Bären-Insel												Donaghadee	24.8	W	2	10	12	-	0	2	50	10	SW	0	10	
Andänes												Yarmouth	31.1	SW	4	51	12	-1.5	10	10	SW	8	1			
Röst												Blacksod	25.7	W	1	11	12	-	0	5	50	10	SW	8	2	
Jan Mayen												Calshot	31.6	WSW	5	53	13	+1.0	5	20	9	SW	1	14		
Färder	43.5	NNE	4	16	6	-0.5	5	50	10	SW	6	Thorshavn	28.5	SW	2	7	4	-0.5	0	10	10	SW	0	3		
Vardö												Seydisfjord	33.0	-	11	4	+0.5	2	10							
Brönö												Acureyri	32.4	-	27	3	+1.0	2	Nebel							
Utsire	34.7	SE	6	54	10	-1.5	6	20	10	SW	0	Isafjord	35.4	N	4	13	3	+0.5	6	10						
Dombas	40.8	E	3	12	-0	-0.5	1	50	10	SW	8	Reykjavik	32.2	SW	11	5	+1.0	1	8	10	SW	7	0			
Helsingfors												Vestmannö	32.4	SW	1	30	6	+0.5	5	7						
Vasa												Alexandrovsk														
Kuopio												Archangelsk														
Dorpat	57.2	SE	3	12	-1	+1.2					0	Ust-Zylma														
Riga	52.2	SE	3	11	2	-0.3	7	4	10	SW	0	Matochkin-Sharr														
Warschau	52.0	SW	1	22	6	-0.2	2	13	10	SW	9	Dickson														
Lemberg	30.7	SW	2	02	11	-2.0	0	10	4	SW	6	Petersburg														
Pinsk												Tscherdyn														
Wilna	55.7	SE	2	21	4	-1.0	4	02	Nebel		0	Moskau														
Krakau	53.2	SE	1	11	4	-0.5	1	4	9	SW	6	Kasan														
Posen	54.9	SE	1	21	9	-2.0	3	110	10	SW	8	Kiew														
Prag	52.1	SE	1	25	6	-1.0	0	2	7	SW	4	Ufa														
Eger	49.0	NE	3	11	7	-1.0	1	20	9	SW	0	Saratow														
Preßburg	51.3	NNE	3	11	10	-1.0	1	10	8	SW	9	Orenburg														
Kaschau	50.7	SW	1	11	8	-0.5	2	10	10	SW	0	Odessa														
Olmütz	51.8	SW	1	11	8	-1.5	3	2	10	SW	0	Sewestopol														
Budapest												Astrachan														
Belgrad	56.9	SE	1	01	15	-0.5	0	50	Wolklos		0	Emba														
Stajewo	54.3	SW	2	02	15	-1.0	0	20	1	SW	6	Batum														
Agram	55.9	WSW	2	10	12	-0.5	9	20	7	SW	8	Baku														
Sofia	65.0	SW	1	10	12	-0.2					5	Tobolsk														
Athen												Omek														
Korfu												Tashkent														
Turin	51.8	SW	13	11	12	-2.5	6	2	14	SW	9	V. Imbatskoe														
Genoa	51.8	SW	6	41	-	-	-	4	21	SW	11	Tomsk														
Livorno	54.7	SW	7	41	19	-2.0	6	20	9	SW	9	Irkutsk														
Ancona												Jakutsk														
Maddalena	55.8	SW	4	11	20	-2.0	1	10	9	SW	8	Wladivostok														
Mezina	62.4	SE	1	01	19	-	0	20			7	Tanger														
Tarent	61.8	NE	1	20	17	-0.5	2	5	2	SW	9	Agadir														
Venedig	55.6	SE	2	41	13	-1.0	6	10	9	SW	8	Bou Denib	60.7	SW	2	1/2 bed.	14									
Rom	57.5	SW	5	02	14	-0.5	1	20	5	SW	7	Oran														
Malta	63.3	SE	2	01	21	-0.5	0	50	Wolklos		7	Aigler														
Madrid												Setif														
La Coruña												Tunis														
Mahon												Aleppo														
Malaga												Beyruth														
Horta	71.4	W	3	30	12	+1.0	5	50	8	SW	9	Rabat	65.7	SW	2	1/2 bed.	17									
Funchal												Persebata	56.7	SW	4	1/2	20									

NORD-AMERIKA 2 UHR NACHTS

STATION	Luftdr.	Wind	Wetter	Temperat.	Luftdruck Charakter u. Ander.	W	Schneite in mm	Wolken (in Zehntel)	Real. Fe
---------	---------	------	--------	-----------	-------------------------------	---	----------------	---------------------	----------

