

WETTERBERICHT DER DEUTSCHEN SEEWARTE

JAHRGANG 50, Nr. 300

VERLAGSORT HAMBURG

Dienstag, den 27. Okt. 1925

Mittleuropäische Zeit — Luftdruck reduziert auf 0° Temperatur, Meeresspiegel und Schwere in 45° Breite — Temperatur in Celsius-Graden — Windstärke nach Beaufortskala (12 — Orkan) — Wetter: 00 bis 09 wolkenlos bis halb bedeckt; 10 bis 19 halb bis ganz bedeckt; 20 bis 29 Dunst oder Nebel; 30 bis 39 Schauer; 40 bis 49 Rieselregen; 50 bis 59 sonstiger Regen; 60 bis 69 Schnee; 70 bis 79 Graupel oder Regen und Schnee gemischt; 80 bis 89 Hagel; 90 bis 99 Gewitter — Witterungsverlauf seit der letzten Beobachtung: 0 = wolkenlos bis halb bedeckt, 1 = wolkig, 2 = anhaltend ganz bedeckt, 3 = Dunst oder Nebel, 4 = dichter Nebel, 5 = Schauer, 6 = Regen oder Rieselregen, 7 = Schnee, 8 = Graupeln oder Hagel, 9 = Gewitter — Relative Feuchtigkeit: 0 = 95 bis 100%, 1 = 90 bis 94%, 2 = 80 bis 89%, 3 = 70 bis 79%, 4 = 60 bis 69%, 5 = 50 bis 59%, 6 = 40 bis 49%, 7 = 30 bis 39%, 8 = 20 bis 29%, 9 = 10 bis 19%

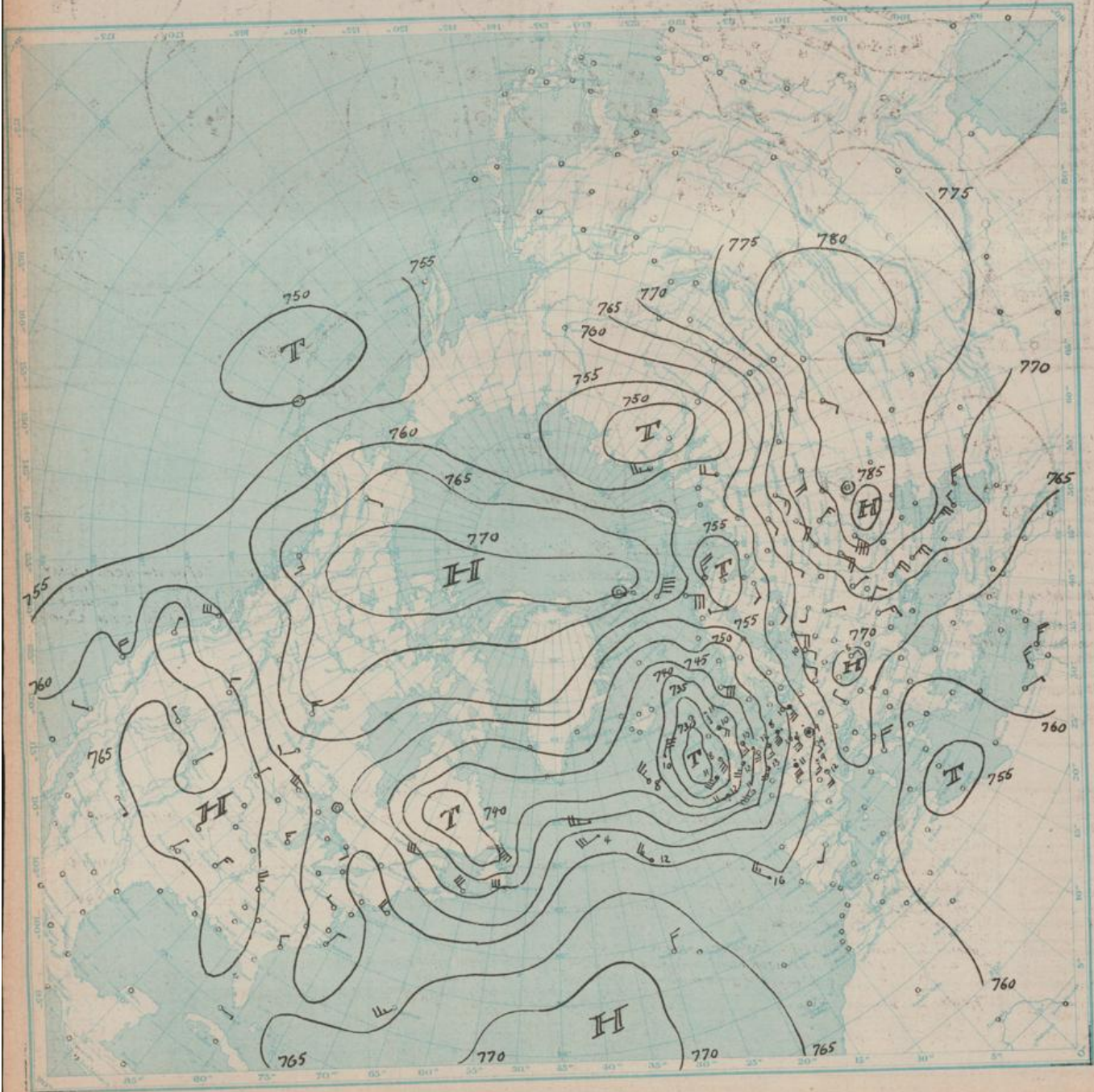
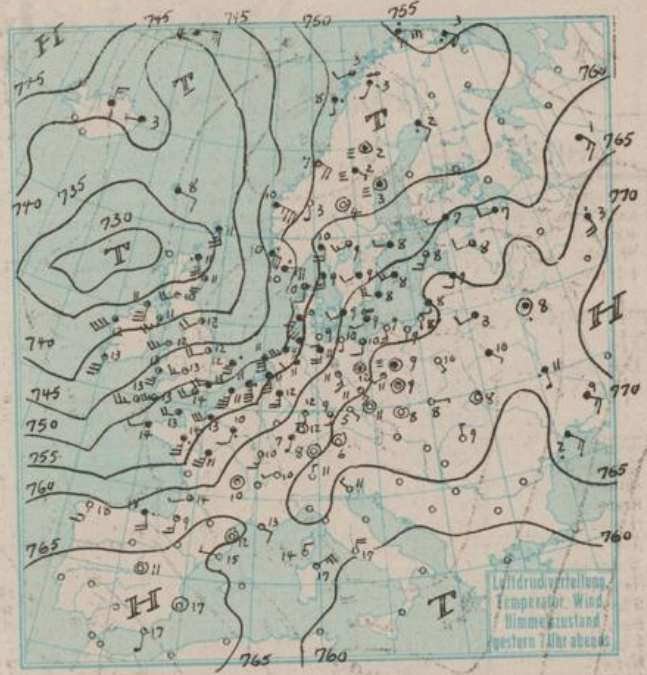
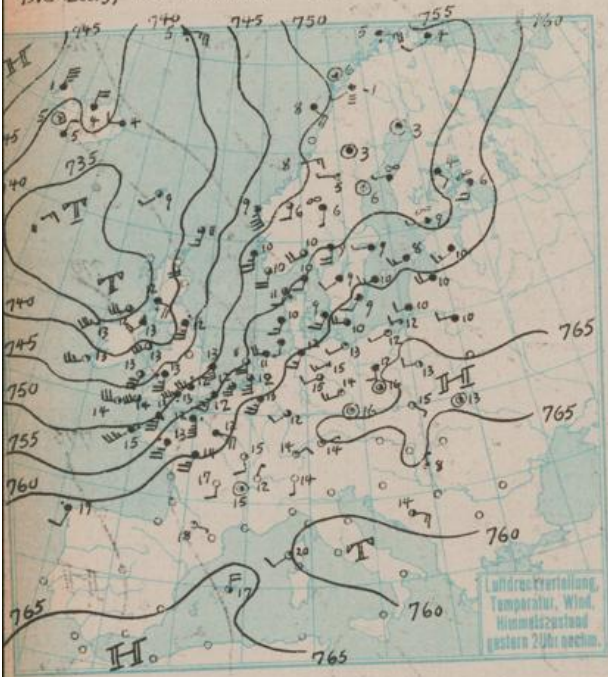
DEUTSCHE STATIONEN	GESTERN NACHMITTAG 2 UHR										GESTERN ABEND 7 UHR																	
	Uhrzeit	Luftdruck	Wind	Wetter	Temperatur	Luftdruck Charakter. u. Ander.	W	Stärke in km	Wolken (in Zehntel)	Rel. Feucht.	Seegang	Wellenhöhe	Uhrzeit	Luftdruck	Wind	Wetter	Temperatur	Luftdruck Charakter. u. Ander.	W	Stärke in km	Wolken (in Zehntel)	Rel. Feucht.	Wellenhöhe	Maximum	Seegang	Wellenhöhe		
Borkum	12	752.6	SW 4	11	11	-	0	2	10	10	str	8	9	7	752.5	SW 5	11	9	-1.5	2	10	10	str	9	0	10	9	
Helgoland	12	752.6	SW 4	11	11	-	0	2	10	10	str	8	9	7	752.5	SW 5	11	9	-1.5	2	10	10	str	9	0	10	9	
Altenwalde	12	58.5	SW 4	12	12	-0.5	1	4	8	8	str	8	15	7	58.8	SW 4	11	10	-0.5	1	10	6	str	8	0	12	6	
Bremen	12	600	SW 3	11	12	-0.5	3	10	10	10	str	7	4	7	59.2	SE 3	12	11	-0.5	2	10	10	str	7	0	13	5	
Hamburg	12	600	SW 3	11	12	-0.5	3	10	10	10	str	7	4	7	59.2	SE 3	12	11	-0.5	2	10	10	str	7	0	13	5	
Kiel	12	604	SW 2	11	13	-	0	4	10	10	str	0	5	8	59.6	SW 2	11	12	-0.5	0	10	10	str	9	0	10	7	
Warnemünde	12	61.6	SW 1	11	13	+0.5	0	10	3	3	str	7	6	8	60.1	SW 1	11	10	-0	0	10	10	str	6	0	10	6	
Swinemünde	12	61.6	SW 1	11	13	+0.5	0	10	3	3	str	7	6	8	60.1	SW 1	11	10	-0	0	10	10	str	6	0	10	6	
Rügenwaldermünde	12	63.5	SW 1	11	12	+0.5	0	10	2	2	str	6	9	7	61.9	SW 2	11	10	-0	1	0.05	9	str	9	0	10	9	
Danzig	12	63.3	SW 2	11	12	+1.0	1	10	6	6	str	8	8	7	62.8	SW 3	11	10	+0.5	0	10	10	str	0	0	13	10	
Königsberg	12	63.6	SW 2	11	10	+1.0	3	10	6	6	str	8	8	7	64.8	SW 1	10	8	+1.0	0	10	10	str	9	0	13	10	
Memel	12	63.6	SW 2	11	10	+1.0	3	10	6	6	str	8	8	7	64.8	SW 1	10	8	+1.0	0	10	10	str	9	0	13	10	
Aachen	24	60.3	SW 5	11	13	-1.0	1	50	9	9	str	6	5	7	65.1	SW 2	10	8	+0.5	1	20	10	str	8	0	12	8	
Sonnagen	12	61.4	SW 2	11	14	-	0	1	20	4	str	5	7	7	58.5	SW 2	11	13	-1.0	2	0.2	10	str	8	0	14	5	
Hannover	12	62.5	SW 2	12	15	-	0	1	20	7	str	5	7	7	60.7	SW 4	11	11	-0.5	2	10	10	str	7	0	13	5	
Magdeburg	12	62.5	SW 2	12	15	-	0	1	20	7	str	5	7	7	62.3	SE 3	11	11	-0.5	1	10	1	str	8	0	16	5	
Dresden	12	63.8	SW 3	11	14	-	0	1	30	1	str	6	6	7	64.4	SE 3	11	11	+0.5	0	50	1	str	8	0	14	5	
Berlin	12	62.7	SW 3	12	15	-	0	1	30	1	str	6	6	7	62.9	SW 3	11	12	-	0	1	6	str	7	0	16	5	
Grünberg in Schles.	12	64.3	SW 2	11	16	-	0	1	20	7	str	6	6	7	65.6	SW 2	11	11	+1.0	0	20	1	str	8	0	15	5	
Breslau	12	64.3	SW 2	11	16	-	0	1	20	7	str	6	6	7	65.7	SW 2	11	11	+1.0	0	10	1	str	8	0	17	5	
Frankfurt a. M.	12	63.7	SW 2	11	12	-1.0	2	20	9	9	str	6	6	7	62.4	SW 2	11	12	-0.5	2	10	3	str	6	0	14	6	
Karlsruhe	12	63.7	SW 2	11	12	-1.0	2	20	9	9	str	6	6	7	61.9	SW 2	11	12	-0.5	0	10	4	str	7	0	12	6	
Friedrichshafen	12	63.9	SW 2	11	14	-	0	1	30	1	str	6	6	7	64.8	SW 2	11	12	+0.5	0	50	1	str	9	0	14	6	
Bamberg	12	63.9	SW 2	11	14	-	0	1	30	1	str	6	6	7	63.9	SW 2	11	12	-	0	1	50	9	str	8	0	15	6
München	12	63.9	ENE 1	01	14	X	0	20	2	2	str	5	6	7	65.4	SW 2	12	9	-	0	1	50	9	str	8	0	15	6
Kuhler Asten 852	24	60.3	SW 5	11	13	-1.0	1	50	9	9	str	6	5	7	65.4	SW 2	11	12	-1.0	1	50	10	str	8	0	14	5	
Wasserkuppe (Rhm) 950	24	60.3	SW 5	11	13	-1.0	1	50	9	9	str	6	5	7	65.4	SW 2	11	12	-1.0	1	50	10	str	8	0	14	5	
Falberg im Taunus 801	24	60.3	SW 5	11	13	-1.0	1	50	9	9	str	6	5	7	65.4	SW 2	11	12	-1.0	1	50	10	str	8	0	14	5	
Brocken 1148	24	60.3	SW 5	11	13	-1.0	1	50	9	9	str	6	5	7	65.4	SW 2	11	12	-1.0	1	50	10	str	8	0	14	5	
Fichtelberg 1218	24	60.3	SW 5	11	13	-1.0	1	50	9	9	str	6	5	7	65.4	SW 2	11	12	-1.0	1	50	10	str	8	0	14	5	
Schneekoppe 1608	24	60.3	SW 5	11	13	-1.0	1	50	9	9	str	6	5	7	65.4	SW 2	11	12	-1.0	1	50	10	str	8	0	14	5	
Falberg i Schwarzw. 1897	24	60.3	SW 5	11	13	-1.0	1	50	9	9	str	6	5	7	65.4	SW 2	11	12	-1.0	1	50	10	str	8	0	14	5	
Zugspitze 2964	24	60.3	SW 5	11	13	-1.0	1	50	9	9	str	6	5	7	65.4	SW 2	11	12	-1.0	1	50	10	str	8	0	14	5	
Säntis 2600	24	60.3	SW 5	11	13	-1.0	1	50	9	9	str	6	5	7	65.4	SW 2	11	12	-1.0	1	50	10	str	8	0	14	5	
Sonnblick 3106	24	60.3	SW 5	11	13	-1.0	1	50	9	9	str	6	5	7	65.4	SW 2	11	12	-1.0	1	50	10	str	8	0	14	5	

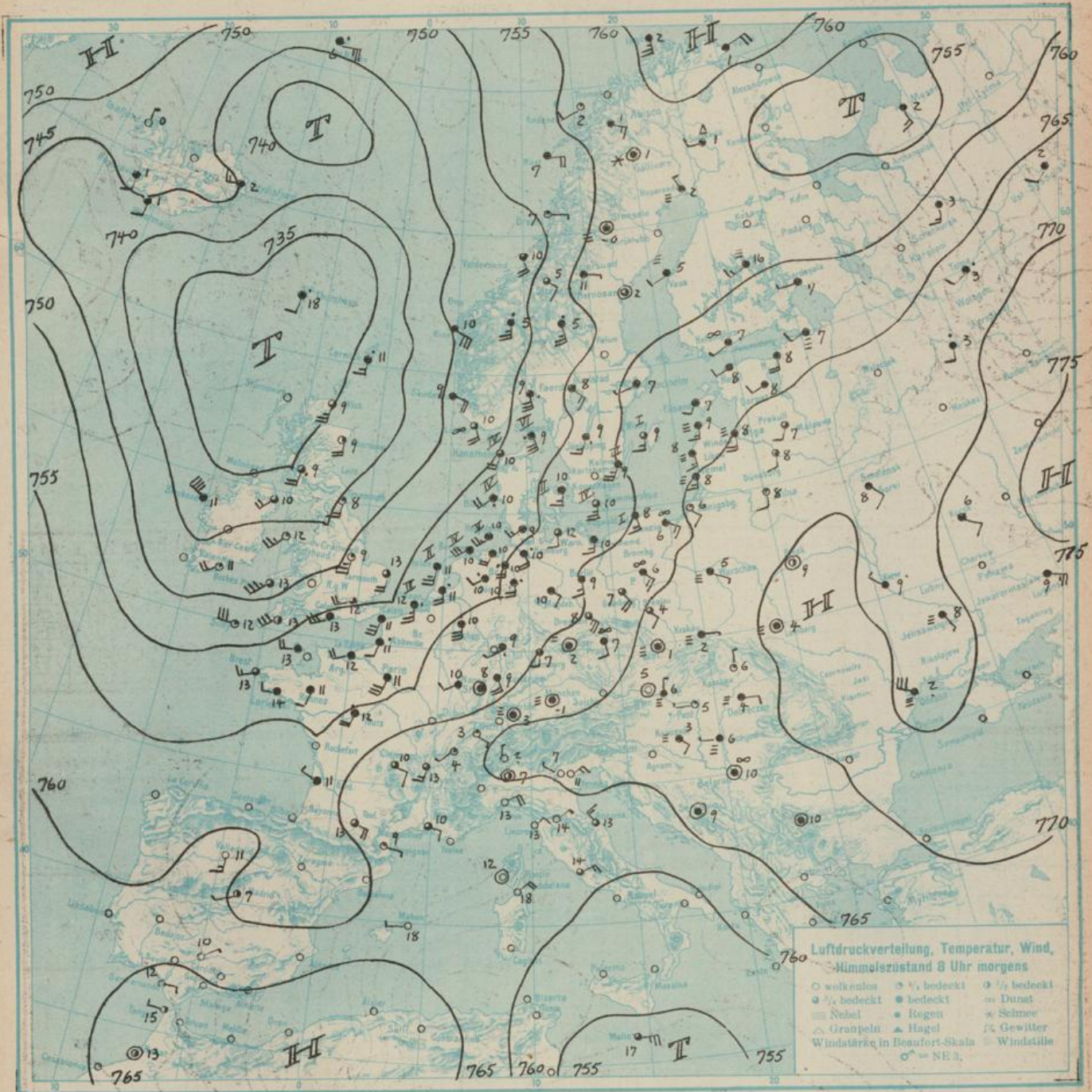
Luftdruck der Bergstationen nicht auf Schwere und Meeresspiegel reduziert

KÜSTENSTATIONEN UND FEUERSCHIFFE	
NACHMITTAG UND ABEND DES VORTAGES	
List	2p: SW 3-5 bewölkt, gew. Sicht, Dec III 7p: SW 3-5 leicht bewölkt, gute Sicht, Dec III
Balk	2p: 759.5 SW 5, W 25, Temp 9°, Sicht 10 km, Dec IV 7p: 758.5 SW 5, W 15, " 10° " 20 " " IV
Arkona	2p: SW 2, leichter, Dec III 7p: SW 1, bedeckt " II
Außenjade	2p: 7p:
Marienleuchte	2p: 7p: 761.6 SW 3, W 19, Temp 9°, Sicht 10 km, Dec I
Borkumriff	2p: 756.2 SW 4, W 11, Temp 10°, WT 10° 7p: 754.0 SW 6, W 11, Temp 12°, Dec II, WT 12°
Amrumbank	2p: SW 4, bewölkt, Dec III, WT 11° 7p: SW 5, bedeckt, Dec III, WT 11°
Adlergrund	2p: 7p: SW 2, wolkig, Dec II, Sicht 10, Dec IV
Borkum	5p: 756.3 SW 4, W 11, Temp 10°
HEUTE MORGEN	
List	8a: SW 4, bedeckt, Dec III, Temp 10°, Regen, Dec III 11a: SW 2-3 bed. diesig, Dec III
Balk	8a: 759.8 SW 6, W 16, Temp 9°, Sicht 20 km, Dec IV 11a: 759.3 SW 5, " 11 " " 20 " " IV
Arkona	8a: SW 4, bedeckt, Dec IV 11a:
Außenjade	8a: SW 5, bedeckt, Regen, Dec II 11a: SW 4, bedeckt, Dec III
Marienleuchte	8a: 761.5 SW 2, W 24, Temp 10°, Sicht 10 km, Dec I 11a: 761.5 SW 2, " 11 " " 2 " " I
Borkumriff	8a: 755.5 SW 6, W 53, Temp 7°, Dec II, WT 12° 11a:
Amrumbank	8a: SW 7, bewölkt, Dec III, WT 11° 11a:
Adlergrund	8a: SW 6, bedeckt, Dec I, Sicht 8, Dec I, WT 10° 11a: SW 5, bedeckt " I " 10 " WT 10°
Borkum	11a:

DEUTSCHE STATIONEN	HEUTE MORGEN 8 UHR													
	Uhrzeit	Luftdruck	Wind	Wetter	Temperatur	Luftdruck Charakter. u. Ander.	W	Stärke in km	Wolken (in Zehntel)	Rel. Feucht.	Minimum	Seegang	Wellenhöhe	
Borkum	8	52.1	SW 6	11	10	-0.5	2	10	10	str	0	70	IV	6
Wilhelmshaven	8	54.2	SW 4	16	10	-	0	5	4	10	str	0	5	6
Helgoland	8	54.6	SW 5	bed.	10	-	0	5	4	10	str	0	5	6
Altenwalde	8	54.6	SW 4	16	9	-	0	6	4	10	str	0	5	6
Bremen	8	55.6	SW 4	16	10	-0.5	5	10	10	str	0	3	5	3
Hamburg	8	55.7	SE 4	16	10	-1.0	6	2	10	str	0	4	3	2
Groß-Borstel	8	55.7	SE 4	16	10	-1.0	6	2	10	str	0	4	3	2
Kiel	8	56.0	SW 3	13	9	-	0	6	-	10	str	0	7	5
Warnemünde	8	57.3	SW 2	12	12	-1.0	1	10	8	str	0	7	5	
Swinemünde	8	59.1	SW 3	11	9	-0.5	6	4	10	str	0	7	5	
Rügenwaldermünde	8	61.1	SE 3	bed.	8	+0.5	-	-	-	str	0	7	I	7
Danzig	8	64.3	SE 3	26	6	-0.5	3	2	7	str	0	5	3	7
Königsberg	8	65.6	SE 2	01	6	+0.5	3	2	3	str	0	6	3	3
Memel	8	65.8	SE 3	25	8	-	0	3	0.2	str	0	6	3	3
Aachen	8	55.3	SW 6	11	10	-1.0	6	10	10	str	0	6	3	3
Sonnagen	8	57.7	SW 2	11	10	-1.0	6	0.05	10	str	0	6	3	

Die:stag, 27. Oktober 1925





ALLGEMEINE ÜBERSICHT 8 Uhr morgens: Dienstag, 27. Oktober 1925

Die starke Drucksteigerung im östlichen Europa hat das Vordringen des Tiefanläufers zwar nicht aufzuhalten vermocht. Wohl aber ist die Konvergenz der Bodenwinde beim Fortschreiten des Anläufers mehr und mehr geschwächt worden. Das Regengebiet hat gleichwohl Nordwestdeutschland erreicht. Neue Anläufer folgen, westlich Irland macht sich dann primärer Druckanstieg bemerkbar. Die vom Ozean erwärmten Luftmassen begünstigen aber bereits das Vordringen eines neuen Tiefs.

WETTERAUSSICHTEN AN DER DEUTSCHEN KÜSTE für Mittwoch, 28. Oktober 1925

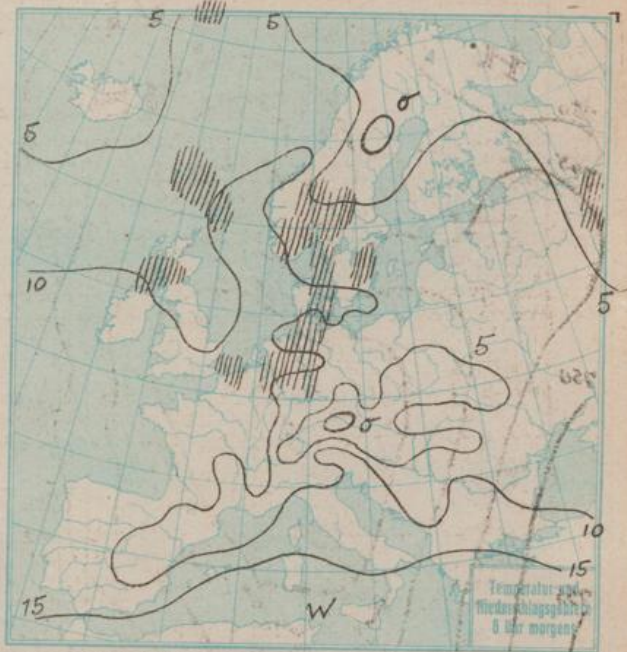
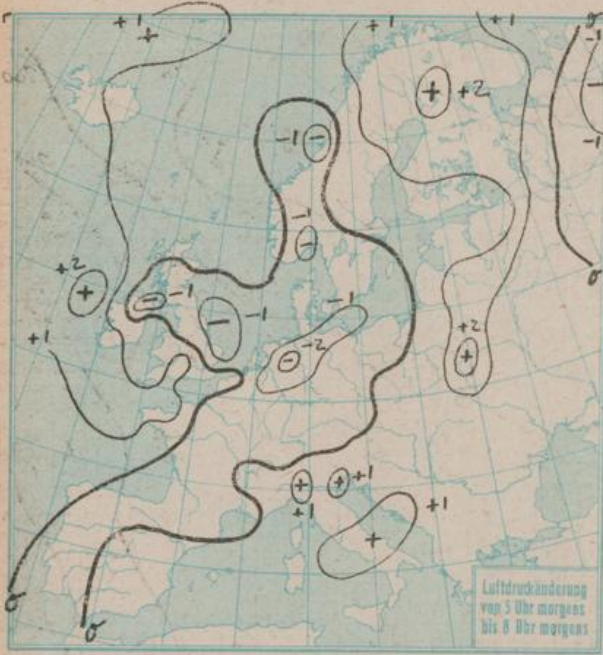
NORDSEE, westl. OSTSEE Starke, böige südwestliche bis westliche Winde, wolkig, Regenfälle, zeitweise aufklarand.

mittlere OSTSEE: (W. Swinemünde) Stark auffrischende südliche, später in Böen nach NW drohende Winde, zunehmende Bewölkung, Niederschläge, kühler.

östl. OSTSEE: (W. Königsberg) Zeitweise auffrischende südl. Winde, zunehmende Bewölkung und Wetterverschlechterung, bis zum Eintritt von Regen mild.

Sturmwarnungen: Gestern 3⁴⁵ pm. Nordsee: Gefahr starker SW Winde, Signalball.
 " 7 " (W. Swinemünde) Gefahr starker SW Winde, Signalball.
 " 9 " (Flensburg - Warnemünde) Gefahr starker S Winde, Signal Süd Sturm rechrtdrehend.
 Heute 2 pm " " Gefahr besteht fort, Signal ändern in Signalball.

mf.



NACH AUFZEICHNUNGEN DER REGISTRIERAPPARATE ZU HAMBURG SEIT GESTERN 8 UHR MORGENS (M. E. Z.)

STUNDE	9	10	11	12m	1	2	3	4	5	6	7	8	9	10	11	12n	1	2	3	4	5	6	7	8	
Thermograph	8.0	8.6	9.2	10.5	11.8	12.2	12.4	12.0	11.8	11.5	10.9	11.0	10.8	10.8	10.7	10.6	10.5	10.6	10.7	10.7	10.7	10.7	10.0	9.7	9.6
Barograph	58.2	58.8	57.0	57.0	56.8	56.4	56.3	56.2	55.8	55.6	55.7	55.3	54.8	54.8	54.4	54.0	52.4	52.3	52.0	52.6	52.8	52.8	51.9	52.1	
Anemograph	Richtung	S	SW	W	SW	SW	SW	SW	S	S	SSE	SSE	SSE	SSE	SSE	SSE	SSE	SSE	SSE	SSE	SSE	SSE	SSE	SSE	SSE
	m.p.S.	2.4	4.0	5.2	4.0	6.0	5.3	5.8	6.2	6.2	6.2	8.0	8.2	7.4	8.0	8.2	8.2	7.4	6.6	6.0	6.0	7.8	6.5	6.8	
Regenmesser																			0.06	0.24	0.54	2.16	1.92		
Sonnenscheindauer in Min					5	20	10																		

AUFSTIEGE

STATION	Wind in m./S.	Seehöhe	Zeit	Bodan	200	500	1000	1500	2000	2500	3000	3500	4000	4500	5000	Bemerkungen
Heute morgens																
Breslau	=	54	5d	E 1 E 3	>	400	800	1200	1600	2000	2400	2800	3200	3600	4000	Stichtw. bis 4 Uhr
Rostock	37m	7d	>	S 13	SW 10	SW 11	SW 11	SW 11	SW 11	SW 11	SW 11	SW 11	SW 11	SW 11	SW 11	" " " 4 "
Leipzig	=	7d	>	SW 5	SW 6	SW 6	SW 6	SW 6	SW 6	SW 6	SW 6	SW 6	SW 6	SW 6	SW 6	" " " 4 "
Dresden	=	7d	>	SE 3	SE 6	SE 10	SE 10	SE 10	SE 10	SE 10	SE 10	SE 10	SE 10	SE 10	SE 10	" " " 2 "
Stuttgart	-	8d	>	>	>	>	>	>	>	>	>	>	>	>	>	" " " 4 "
Windsberg	122m	9d	8.4° 88.7°	SE 7	SW 17	SW 14	SW 12	SW 12	SW 14	SW 16	SW 16	SW 16	SW 16	SW 16	SW 16	" " " 10 "
Cranwell	-	2d	>	SW 14	SW 17	SW 21										" " " 4 "
Calshot	-	2d	>	SW 17	SW 18	SW 18										" " " 4 "
Malta	-	8d	>	E 9	E 9	E 11	E 12									" " " 4 "
Haider	-	8d	>	SW 9	SW 11											" " " 4 "
Cranwell	-	8d	>	SW 14	SW 18	SW 17										" " " 4 "
Andover	-	8d	>	SW 17	SW 21											" " " 4 "
Shotwick	-	8d	>	SW 17	SW 15											" " " 4 "
Savorno	-	8d	>	NE 3	SE 3	>	NE 12									" " " 4 "
Rom	-	8d	>	E 7	N 6	>	>	SE 8	>	>	>	>	ENE 6			" " " 4 "
Maddalena	-	8d	>	NE 7	>	NE 13	E 11	>	>	>	>	>	NNE 16			" " " 4 "
Genova	-	8d	>	ENE 7	>	NE 9	NE 7	E 7	>	>	>	>	>			" " " 4 "
Tadua	-	8d	>	WNW 7	>	NE 9	>	>	>	>	>	WSW 7	>	6000 SW 8		" " " 4 "
Gestern nachm. u. abend																
Wunsdorf	122m	2p	>	SW 3	SW 4	800 SW 3	800 SW 3	1000 SW 3	1000 SW 3	1000 SW 3	1000 SW 3	1000 SW 3	1000 SW 3	1000 SW 3	1000 SW 3	Stichtw. 6. 20 Uhr
Bremen	-	3p	>	S 5	>	SW 15	SW 14	SW 14	SW 14	SW 14	SW 14	SW 14	SW 14	SW 14	SW 14	" " " 10 "
Rostock	37m	6p	>	E 3	SW 11	SW 11	SW 11	SW 11	SW 11	SW 11	SW 11	SW 11	SW 11	SW 11	SW 11	" " " 10 "
Frag	254m	2p	>	SW 2	SW 2	SW 2	SW 2	SW 2	SW 2	SW 2	SW 2	SW 2	SW 2	SW 2	SW 2	" " " 10 "
Helder	-	2p	>	S 7	>	SW 19	>	>	>	>	>	>	>	>	>	" " " 10 "
De Bilt	25m	2p	>	S 9	>	SW 16	SW 16	SW 16	SW 16	SW 16	SW 16	SW 16	SW 16	SW 16	SW 16	" " " 10 "
Holyhead	-	7p	>	>	SW 16	SW 17	SW 17									" " " 10 "
Andover	-	7p	>	>	SW 12	SW 15										" " " 10 "
Malta	-	7p	>	N 7 E 5	>	>	SW 7	SW 7	SW 7	SW 7	SW 7	SW 7	SW 7	SW 7	SW 7	" " " 10 "
Dijon	-	7p	>	>	SW 12	SW 12	SW 10	SW 11	SW 11	SW 11	SW 11	SW 11	SW 11	SW 11	SW 11	" " " 10 "
Hyon	-	7p	>	>	S 6	SW 11	SW 11	SW 11	SW 11	SW 11	SW 11	SW 11	SW 11	SW 11	SW 11	" " " 10 "
Hancy	-	7p	>	>	SW 16	SW 9	SW 13									" " " 10 "
Tadua	-	7p	>	>	NE 12	>	>	>	>	>	>	>	>	>	>	" " " 10 "
Rom	-	7p	>	NNW 6	>	N 7 E 5	NE 7 E 4								6000 SW 2	" " " 10 "
Maddalena	-	7p	>	N 7 E 5	>	NNW 1										" " " 10 "
Nachtzüge v. 26. Okt morgens																
Dessau	-	11d	>	SW 4	SW 6	SW 12	800 SW 10	1100 SW 8	1200 SW 9							cu, str cu 1300m
Särth	-	11d	>	SSE 2	>	S 3	SW 6	SW 8								cu, str cu 1300m
Stuttgart	-	11d	>	S 1	>	S 1	SW 3	SW 3	SW 3	SW 3	SW 3	SW 3	SW 3	SW 3	SW 3	" " " 10 "
Karlsruhe	-	12d	>	WNW 2	WNW 4	SW 3	SW 3	SW 3	SW 3	SW 3	SW 3	SW 3	SW 3	SW 3	SW 3	" " " 10 "
Helder	-	9d	>	9° 100.7°	8° 100.7°	5° 95.7°	1° 85.7°	-2° 65.7°	-4° 55.7°	-20° 25.7°						" " " 10 "
De Bilt	25m	9d	>	8° 95.7°	8° 95.7°	5° 85.7°	3° 85.7°	0° 85.7°	-2° 45.7°	-5° 35.7°						" " " 10 "
Winkoping	-	9d	>	8.7° 89.7°	8.3° 89.7°	5.3° 83.7°	3.3° 83.7°	0.3° 83.7°	-2.7° 81.7°	-5.7° 81.7°						" " " 10 "
Duxford	-	11d	>	11.1° 85.7°	10.6° 85.7°	7.2° 85.7°	6.7° 85.7°	5.6° 85.7°	1.7°	-0.6°						" " " 10 "

