

# WETTERBERICHT DER DEUTSCHEN SEEWARTE

JAHRGANG 50, Nr. 312

VERLAGSORT HAMBURG

Sonntag, den 8. Dec. 1925

Mitteleuropäische Zeit — Luftdruck reduziert auf 0° Temperatur, Meeresspiegel und Schwere in 45° Breite — Temperatur in Celsius-Graden — Windstärke nach Beaufortskala (12 = Orkan) — Wetter: 00 bis 09 wolkenlos bis halb bedeckt; 10 bis 19 halb bis ganz bedeckt; 20 bis 29 Dunst oder Nebel; 30 bis 39 Schauer; 40 bis 49 Rieselregen; 50 bis 59 sonstiger Regen; 60 bis 69 Schnee; 70 bis 79 Graupel oder Regen und Schnee gemischt; 80 bis 89 Hagel; 90 bis 99 Gewitter — W = Witterungsverlauf seit der letzten Beobachtung: 0 = wolkenlos bis halb bedeckt, 1 = wolkig, 2 = anhaltend ganz bedeckt, 3 = Dunst oder Nebel, 4 = dichter Nebel, 5 = Schauer, 6 = Regen oder Rieselregen, 7 = Schnee, 8 = Graupeln oder Hagel, 9 = Gewitter — Relative Feuchtigkeit: 0 = 95 bis 100%, 1 = 90 bis 94%, 2 = 80 bis 89%, 3 = 70 bis 79%, 4 = 60 bis 69%, 5 = 50 bis 59%, 6 = 40 bis 49%, 7 = 30 bis 39%, 8 = 20 bis 29%, 9 = 10 bis 19%

DEUTSCHE STATIONEN	GESTERN NACHMITTAG 2 UHR										GESTERN ABEND 7 UHR															
	Uhrzeit	Luftdruck	Wind	Wetter	Temperat.	Luftdruck Charakter. u. Ander.	W	Schwerheit in m	Wolken (in Zehntel)	Rel. Feucht.	Seegang	Wolkenhöhe	Uhrzeit	Luftdruck	Wind	Wetter	Temperat.	Luftdruck Charakter. u. Ander.	W	Schwerheit in m	Wolken (in Zehntel)	Rel. Feucht.	Seegang	Wolkenhöhe		
Borkum	10	745.6	SE 3	11	6	-3.0	3	4	10	0	0	0	7	744.8	SE 4	11	6	-2.0	3	4	10	0	0	0	0	
Helgoland	10	745.5	SE 4	10	6	-3.0	3	4	10	0	0	0	7	744.8	SE 5	becl.	6	-2.0	3	4	10	0	0	0	0	
Altenwalde	10	47.5	ESE 17	16	5	-1.5	6	4	10	0	0	0	7	48.3	ESE 2	16	5	-1.0	6	4	10	0	0	0	0	
Bremen	10	50.6	SE 2	12	7	-3.0	1	7	10	0	0	0	7	49.2	SE 3	11	5	-2.0	2	4	10	0	0	0	0	
Hamburg	10	50.6	SE 2	12	7	-3.0	1	7	10	0	0	0	7	49.5	ESE 3	11	5	-2.5	1	4	7	0	0	0	0	
Kiel	10	49.1	SW 1	11	6	-2.0	1	9	10	0	0	0	8	48.5	E 2	11	4	-1.5	2	10	10	0	0	0	0	
Warnemünde	10	49.1	SW 1	12	5	-2.0	0	10	7	0	0	0	8	47.8	NE 1	11	4	0	1	10	10	0	0	0	0	
Swinmünde	10	49.1	SW 1	12	5	-2.0	0	10	7	0	0	0	7	48.4	SE 2	becl.	3	+0.2	—	—	—	—	—	—	—	—
Rügenwaldermünde	10	49.3	WSW 4	17	4	0	5	10	8	0	0	0	7	49.3	E 1	7	0	0	7	4	10	0	0	0	0	
Danzig	10	48.1	W 5	12	5	+0.5	1	10	10	0	0	0	7	48.8	WSW 2	00	3	0	1	20	4	0	0	0	0	
Königsberg	10	49.3	WSW 4	17	4	0	5	10	8	0	0	0	7	49.4	SW 5	57	6	-2.5	6	10	10	0	0	0	0	
Memel	10	48.1	W 5	12	5	+0.5	1	10	10	0	0	0	7	48.8	WSW 2	00	3	0	1	20	4	0	0	0	0	
Aachen	10	48.2	SE 3	10	5	-4.0	6	10	10	0	0	0	7	48.4	SW 5	57	6	-2.5	6	10	10	0	0	0	0	
Hannover	10	49.3	SE 2	12	7	-4.5	1	10	10	0	0	0	7	49.4	E 2	11	6	-2.0	2	4	10	0	0	0	0	
Magdeburg	10	49.1	SE 3	14	8	-3.5	2	4	9	0	0	0	7	48.4	E 2	11	6	-2.0	2	4	10	0	0	0	0	
Dresden	10	50.0	SE 3	11	8	-3.0	1	10	8	0	0	0	7	49.6	SE 3	11	5	-2.0	1	20	8	0	0	0	0	
Berlin	10	49.8	SE 1	27	6	-4.5	1	2	8	0	0	0	7	49.4	SE 3	27	5	-2.5	1	10	10	0	0	0	0	
Grünberg in Schles.	10	51.4	SE 2	12	8	-2.0	1	20	8	0	0	0	7	49.0	SE 2	11	5	-1.5	1	10	10	0	0	0	0	
Breslau	10	51.4	SE 2	12	8	-2.0	1	20	8	0	0	0	7	48.3	ESE 2	11	5	-2.0	1	10	10	0	0	0	0	
Frankfurt a. M.	10	48.4	ESE 3	11	7	-4.0	1	10	10	0	0	0	7	48.5	SE 2	45	6	-3.0	6	2	10	0	0	0	0	
Karlsruhe	10	48.4	ESE 3	11	7	-4.0	1	10	10	0	0	0	7	48.8	SE 1	51	5	-2.5	6	10	10	0	0	0	0	
Friedrichshafen	10	48.4	ESE 3	11	7	-4.0	1	10	10	0	0	0	7	48.9	SW 3	11	5	-2.5	6	10	10	0	0	0	0	
Bamberg	10	48.4	ESE 3	11	7	-4.0	1	10	10	0	0	0	7	48.6	SE 2	51	5	-2.0	4	10	10	0	0	0	0	
München	10	48.4	ESE 3	11	7	-4.0	1	10	10	0	0	0	7	48.6	SE 2	51	5	-2.0	4	10	10	0	0	0	0	
Kahler Asten 802	10	—	SE 4	27	1	-3.8	4	0.05	—	0	0	0	7	—	SE 7	27	0	-3.0	7	0.05	—	0	0	0	0	
Wasserkuppe (Rho) 950	10	—	SE 4	27	1	-3.8	4	0.05	—	0	0	0	7	—	SE 7	27	0	-3.0	7	0.05	—	0	0	0	0	
Feldberg im Taunus 801	10	—	SE 4	27	1	-3.8	4	0.05	—	0	0	0	7	—	SE 7	27	0	-3.0	7	0.05	—	0	0	0	0	
Brocken 1148	10	—	SE 4	27	1	-3.8	4	0.05	—	0	0	0	7	—	SE 7	27	0	-3.0	7	0.05	—	0	0	0	0	
Fichtelberg 1218	10	—	SE 4	27	1	-3.8	4	0.05	—	0	0	0	7	—	SE 7	27	0	-3.0	7	0.05	—	0	0	0	0	
Schneekeppe 1608	10	—	SE 4	27	1	-3.8	4	0.05	—	0	0	0	7	—	SE 7	27	0	-3.0	7	0.05	—	0	0	0	0	
Feldberg Schwarzw. 1807	10	—	SE 4	27	1	-3.8	4	0.05	—	0	0	0	7	—	SE 7	27	0	-3.0	7	0.05	—	0	0	0	0	
Zugspitze 2964	10	—	SE 4	27	1	-3.8	4	0.05	—	0	0	0	7	—	SE 7	27	0	-3.0	7	0.05	—	0	0	0	0	
Säntis 2500	10	—	SE 4	27	1	-3.8	4	0.05	—	0	0	0	7	—	SE 7	27	0	-3.0	7	0.05	—	0	0	0	0	
Sonnblick 3106	10	—	SE 4	27	1	-3.8	4	0.05	—	0	0	0	7	—	SE 7	27	0	-3.0	7	0.05	—	0	0	0	0	

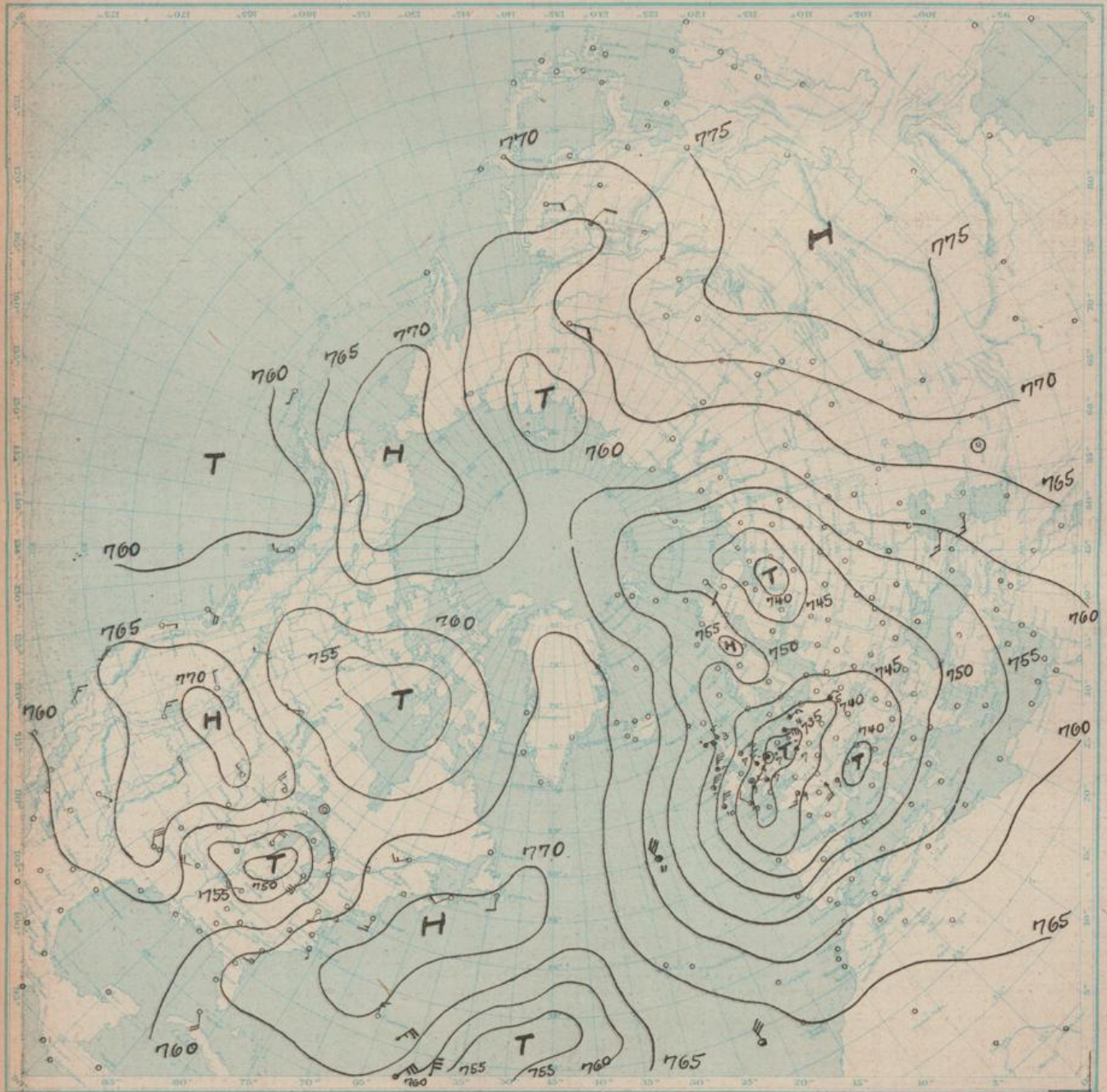
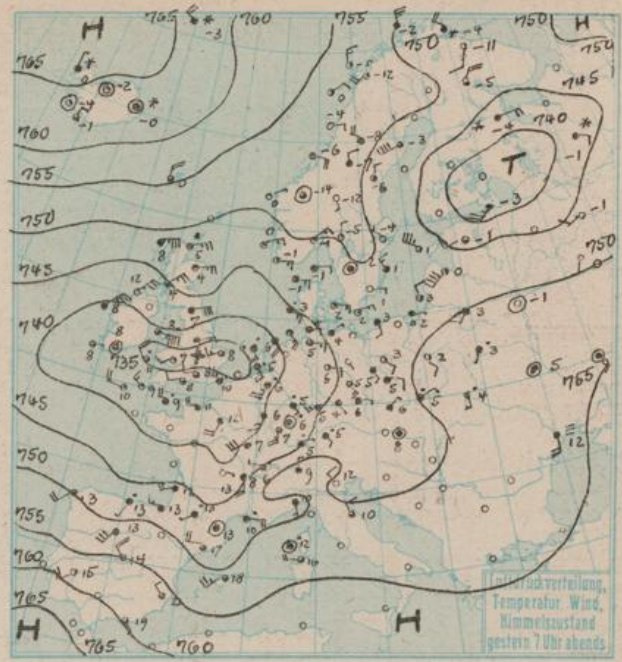
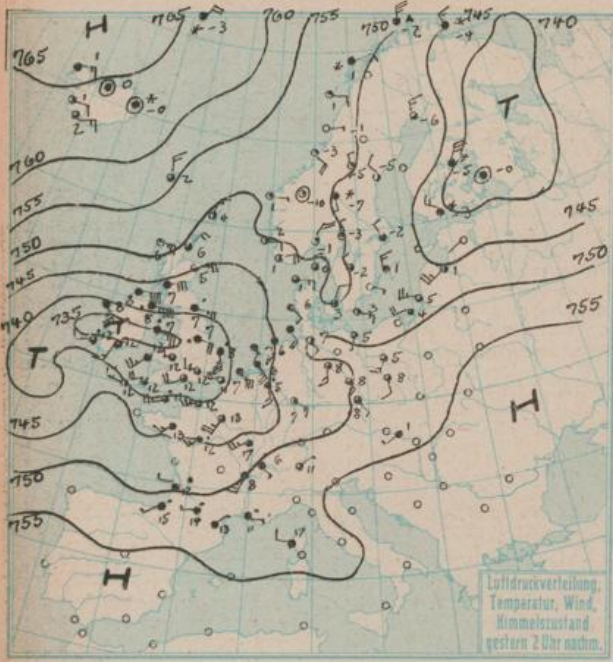
Luftdruck der Bergstationen nicht auf Schwere und Meeresspiegel reduziert

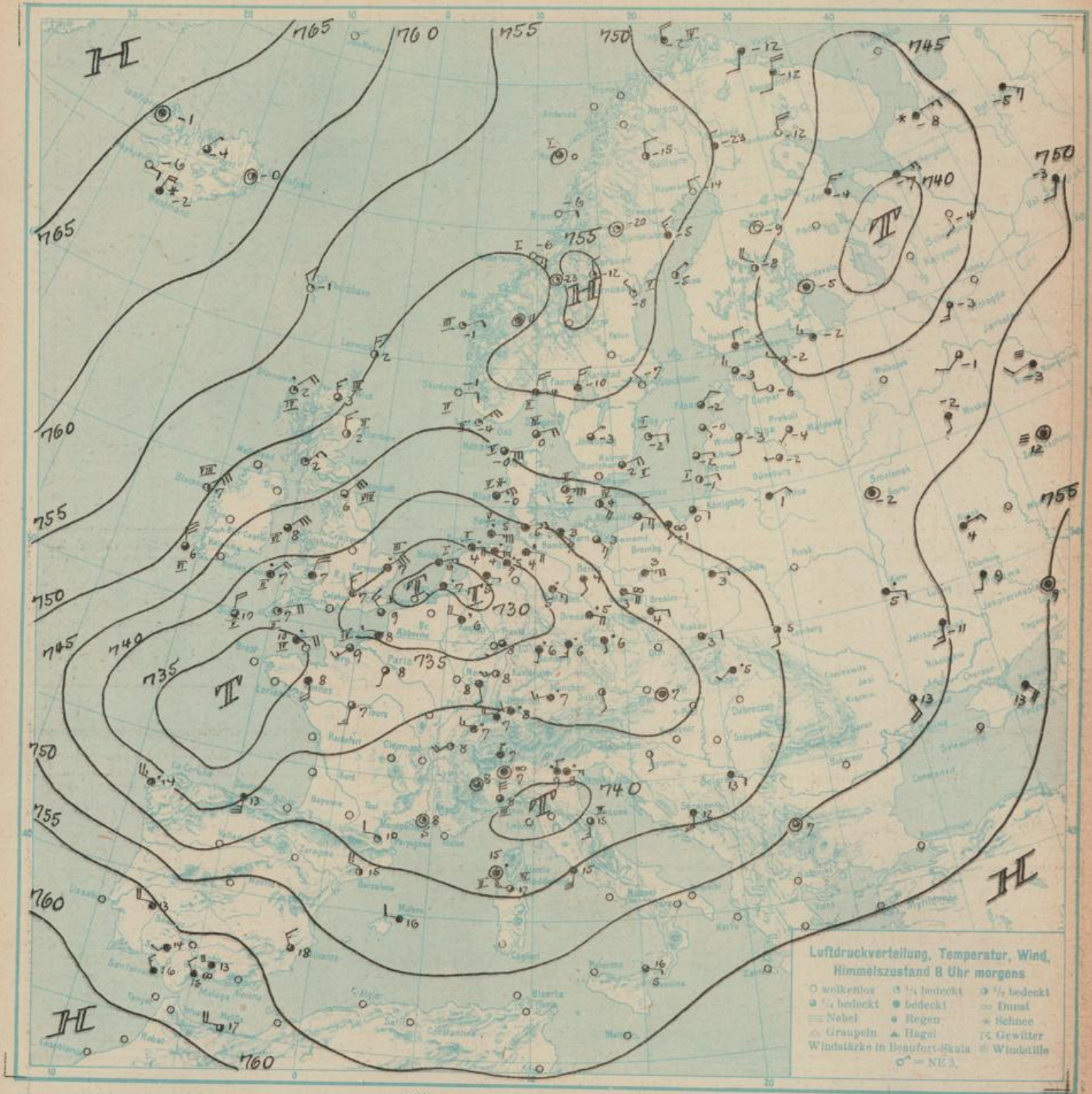
KÜSTENSTATIONEN UND FEUERSCIFFE	
NACHMITTAG UND ABEND DES VORTAGES	
List	2p: SE 4. bedeckt, leicht kühl, Regen. See III
Bülk	2p: 748.5 SW 1, ww 12, Temp 6° Sicht 50 km. See II
Arkona	2p: 745.7 SE 5 " 10 " 6 " 20 " " III
Außenjade	2p: SW 2, Regen. See III
Marienleuchte	2p: 757.0 SW 2, ww 02, Temp 8° Sicht 50 km. See I
Borkumriff	2p: 742.6 SE 4, ww 11, Temp 7°
Amrumbank	2p: SE 3, bewölkt. See III, W 11.3
Adlergrund	2p: SE 1, bedeckt. See II, Arkonafener sichtbar
Borkum	2p: 743.2 ESE 4, ww 11, Temp 7°

DEUTSCHE STATIONEN		HEUTE MORGEN 8 UHR									
Uhrzeit	Luftdruck	Wind	Wetter	Temperat.	Luftdruck Charakter. u. Ander.	W	Schwerheit in m	Wolken (in Zehntel)	Rel. Feucht.	Seegang	Wolkhöhe
Borkum	8	745.0	E 4	15	4	-0.5	6	10	10	0	0
Wilhelmshaven	8	35.2	E 6	30	4	-1.0	5	4	10	0	0
Helgoland	8	38.2	E 7	30	5	-1.0	5	4	10	0	0
Altenwalde	8	36.2	E 3	35	4	-1.0	6	4	10	0	0
Bremen	8	34.8	SE 2	35	5	-1.5	6	10	10	0	0
Hamburg	8	36.6	ESE 4	32	4	-1.0	6	10	10	0	0
Groß-Borstel	8	—	E 4	35	4	-1.0	6	10	10	0	0
Kiel	8	39.6	ESE 3	11	5	-1.0	2	10	10	0	0
Warnemünde	8	40.1	SE 3	11	5	-1.5	1	20	10	0	0
Swinmünde	8	41.1	SE 3	13	3	-1.0	2	10	9	0	0
Rügenwaldermünde	8	48.6	ESE 3	11	5	-1.0	2	10	9	0	0
Danzig	8	48.8	ESE 1	21	7	-1.5	3	4	10	0	0
Königsberg	8	44.5	ESE 2	10	0	0	7	4	10	0	0
Memel	8	46.7	E 2	10	0	0	7	4	10	0	0
Aachen	8	33.7	W 4	40	0	0	6	4	10	0	0
Hannover	8	33.8	E 1	11	5	-1.0	6	0.8	10	0	0
Magdeburg	8	38.9	ESE 3	31	5	-1.5	6	2	10	0	0
Dresden	8	37.8	ESE 4	31	5	-1.5	1	20	10	0	0
Berlin	8	39.2	SE 2	11	4	-1.0	2	4	10	0	0
Grünberg l. Schles.	8	41.3	ESE 4	27	3	-1.5	6	2	10	0	0
Breslau	8	40.7	E 2	11	4	-1.5	2	4	10	0	0
Frankfurt a. M.	8	35.2	SW 1	16	8	0	6	20	8	0	0
Karlsruhe	8	35.6	SW 3	06	8	0	6	20	8	0	0
Friedrichshafen	8	39.2	WSW 2	50	8	+0.5	6	30	10	0	0
Bamberg	8	36.4	S 1	07	6	-0.5	6	30	10	0	0
München	8	38.8	WSW 3	51	7	-1.5	6	30	10	0	0
Kahler Asten 802	8	—	SSW 5	27	2	-1.0	6	0.05	—	0	0
Wasserkuppe (Rho) 950	8	—	SSW 5	27	2	-1.0	6	0.05	—	0	0
Feldberg im Taunus 801	8	—	SSW 5	27	2	-1.0	6	0.05	—	0	0
Brocken 1148	8	—	SSW 5	27	2	-1.0	6	0.05	—	0	0
Fichtelberg 1218	8	—	SSW 5	27	2	-1.0	6	0.05	—	0	0
Schneekeppe 1608	8	—	SSW 5	27	2	-1.0	6	0.05	—	0	0
Feldberg Schwarzw. 1807	8	—	SSW 5	27	2	-1.0	6	0.05	—	0	0
Zugspitze 2964											

Sonntag, 8. November 1925

DEUTSCHE





ALLGEMEINE ÜBERSICHT 8 Uhr morgens: Sonntag, den 8. November 1925

Die außergewöhnlich tiefe neue Zyklone schiebt sich in breiter Front über Mittel- und Südwesteuropa ostwärts. Während der erste Wirbel eine ausgebreitete Regenfront vorausschickt, ist der zweite Wirbel über dem Westeingang des Kanals nur auf seiner Rückseite von Böenregen umgeben, und über dem Norden der Britischen Inseln folgt über einem großen Gebiet Eindrucksbewölkung. Das Zyklonengebiet wird auf seiner Nord- und Westseite von kalten Luftmassen umfaßt, die mit starker Intensität südwärts drängen, das Tiefdruckgebiet verflachen und einen Umschlag zu besserem Wetter herbeiführen werden.

WETTERAUSSICHTEN AN DER DEUTSCHEN KÜSTE für Montag, den 9. November 1925

- NORDSEE, westl. OSTSEE: Frische nordöstliche Winde, stark trübe und noch einzelne Schauer, später noch zeitweise aufklarend, Temperatur keine wesentliche Änderung.
- mittlere OSTSEE: (W. Swinemünde) Zeitweise stark auffrischende Winde aus südöstlichen Richtungen, wechselnd bewölkt, strichweise Schneeschauer, kälter.
- östl. OSTSEE: (W. Königsberg) Frische nordöstliche Winde, wolkig, zeitweise Niederschläge, kälter, nachts mäßiger Frost.
- Sturmwarnungen: (W. Swinemünde) Gestern nachm. 5<sup>10</sup> mittl. Ostsee: Gefahr stark auffrischender Süd- bis Südostwinde. Signalball.  
 (W. Königsberg) Heute Morgen 10<sup>30</sup> östl. " " " östliche bis nordöstlicher Winde. Signalball.

78.





Sonntag, den 8. November 1925

STATION	MORGEN											STATION	MORGEN													
	Luftdruck	Wind	Wetter	Temperat.	Luftdruck Charakter. u. Ander.	W	Schneite in cm	Wolken (in Zenith)	Rel. Feucht.	Niederschlag	Minimum		Seegang	Luftdruck	Wind	Wetter	Temperat.	Luftdruck Charakter. u. Ander.	W	Schneite in cm	Wolken (in Zenith)	Rel. Feucht.	II. drehung	Minimum	Seegang	
Vien	42.5	W 4	51	7	+0.5	6	10	10	7	13	5	-	Rochefort													
ürich	43.5	W 3	51	7	-0	6	50	10	8	22	5	-	Bayonne													
ern	43.3	SW 4	03	8	-0.5	6	20	3	8	17	8	-	Bordeaux													
enf	42.1	N 1	11	7	-3.0	1	10	10	6	6	0	-	Clermont													
ugano	33.7	ENE 3	11	6	0	6	10	10	8	17	0	-	Dijon													
elder	32.8	SW 1	51	7	-0	6	4	10	0	1	5	-	Calais	33.4	NW 3	11	9	-0	-10	7	2	10	4	V		
lissingen	32.8	SW 1	51	7	-0	6	4	10	0	1	5	-	Brest													
trecht	43.8	E 7	11	2	-0.5	1	20	8	7	0	-	-	Paris	37.5	SSW 1	11	8	-0	-4	7	ci	-0	7	-		
openhagen	47.1	ENE 4	11	0	-0	1	10	9	7	0	-	-	Perpignan	43.5	W 2	01	10	-0.5	-7.50	2	10	10	10	0.6	10	-
kagen	45.1	E 6	11	-0	-0.5	2	50	8	8	0	-	-	Rennes	36.6	SSE 1	11	8	-1.0	-10	10	10	10	10	0.6	6	-
annsthalm	40.7	ENE 5	60	-0	-0.5	7	10	10	4	3	-	-	Strasbourg	37.2	SSE 2	11	8	-	-20	7	sw	-	4	8	-	
laavandshuk	43.7	SE 4	16	4	-0.5	5	50	6	8	02	-	-	Toulouse	42.8	SE 1	01	7	-2.0	-7.50	5	-	-	15	7	-	
ammershus	50.1	NW 2	01	-4	+0.5	0	7.50	2	8	0	-15	-	Tours	-	S 3	11	7	-	-10	7	ci	-	0	-		
bisko	52.8	SHle	01	-20	-0	0	7.50	2	8	0	-20	-	Ajaccio	44.0	SHle	30	15	+0.5	-10	10	10	10	10	2	-	III
aparanda	52.8	SHle	01	-20	-0	0	7.50	2	8	0	-20	-	Le Havre	35.2	SW 3	11	9	-	-10	8	10	10	10	9	-	IV
stensele	52.4	N 1	01	-12	-0	1	7.50	3	8	0	-12	-	Marignane	43.2	SHle	01	8	-0.5	-10	2	10	10	10	5	7	-
destersund	51.1	NW 1	01	-8	+0.5	0	7.50	2	8	0	-12	-	Nancy													
ernösand	51.1	NW 1	01	-8	+0.5	0	7.50	2	8	0	-12	-	Lerwick	49.9	N 3	03	2	-0	5	20	4	10	10	9	4	-
Särna	51.3	N 3	10	-10	+0.5	1	-10	10	9	0	-15	-	Renfrew	48.6	NE 5	01	2	+2.0	0	50	1	10	10	7	0	2
Karlstad	49.9	NW 1	01	-7	+0.5	0	20	10	8	0	-10	-	Cranwell													
Stockholm	48.5	NE 1	11	-3	-0	1	50	9	8	0	-4	-	Selly	50.4	NW 3	13	3	+0.5	8	50	7	10	10	9	1	III
önköping	48.4	E 2	01	-2	-0	1	7.50	2	9	0	-1	-	Wick													
Wisby	46.7	ENE 4	11	-15	-0	1	7.50	3	8	0	-25	-	Malinhead													
Kalmar	52.6	N 2	01	-15	-0	1	7.50	3	8	0	-25	-	Tynemouth	44.6	NE 6	16	6	+2.0	5	50	7	10	10	7	1	VIII
Gällivare	50.6	NW 3	11	-5	+1.0	2	7.50	10	0	0	-1	-	Pembroke	39.0	NE 4	30	7	+3.0	5	50	10	10	10	7	0	II
Karlskamm	49.9	NW 1	01	-7	+0.5	0	20	10	8	0	-10	-	Roches Point													
Bjuröklubb	48.5	NE 1	11	-3	-0	1	50	9	8	0	-4	-	Croydon	35.8	NW 3	11	7	+0.5	2	20	10	10	10	8	1	7
Quade Hook	46.5	NE 1	11	-3	-0	1	50	9	8	0	-4	-	Aberdeen	48.5	NW 3	03	2	+1.0	8	50	4	10	10	7	0.6	I
Spitzbergen	48.5	NE 1	11	-3	-0	1	50	9	8	0	-4	-	Valentia	46.5	NW 6	11	6	+2.0	1	7.50	7	10	10	7	0.2	VI
Ingö	51.7	ESE 2	01	-6	-0	0	50	10	7	0	-1	-	Plymouth	36.3	ENE 4	01	7	+1.0	0	20	3	10	10	8	0.1	II
Valdersund	48.3	ENE 2	01	-7	-0	0	7.50	1	5	0	-III	-	Guernsey	35.5	ENE 4	30	10	-0.5	5	50	10	10	10	8	7	-
Kinn	47.6	NE 5	01	-4	-0	0	7.50	3	10	5	0	-I	Stornoway	51.8	NE 4	35	2	+1.0	5	20	3	10	10	8	4	-
Bären-Insel	50.5	SHle	12	0	-0.5	7	7.50	8	5	7	1	-I	Holyhead	42.7	NE 6	10	8	+2.0	6	50	10	10	10	7	11	VI
Andänes	49.9	NNE 4	12	-4	+0.5	1	7.50	10	6	0	-II	-	Donaghadee													
Röst	57.1	E 2	00	-6	-0	0	7.50	10	6	0	-II	-	Yarmouth	34.9	NE 6	55	7	+1.0	6	10	10	10	10	0	6	-
Jan Mayen	49.2	E 2	00	-1	-0	0	7.50	10	6	0	-II	-	Blacksod	49.1	NE 6	11	7	+2.0	5	50	6	10	10	7	1	VIII
Färder	48.0	SHle	11	-0	-0	1	7.50	10	8	0	-15	-	Calshot													
Vardö	47.9	N 2	11	-5	+2.5	1	20	10	7	0	-8	-	Thorshavn	52.2	NW 2	01	-1	-1.0	7	50	3	10	10	0	2	
Brönö	49.3	NE 1	17	-5	+1.5	1	7.50	5	9	0.5	V	-	Seydisfjord	60.7	SHle	01	-0	-1.0	0	0.2	4					
Utsire	45.5	NW 4	10	-8	+2.5	1	50	5	8	14	-7	-	Acureyri	62.8	NNE 1	11	-4	-0	1	4	9					
Dombas	47.6	W 2	01	-6	+0.5	1	4	7	0	0	-5	-	Isafjord	64.6	SHle	11	-1	-0	2	10	10					
Helsingfors	48.3	S 2	12	-3	+1.0	1	4	7	0	0	-5	-	Reykjavik	63.3	E 2	01	-6	-0	0	7.50	10	10	10	6	0	
Vasa	45.3	S 2	12	-3	+1.0	1	4	7	0	0	-5	-	Vestmannö	61.7	N 4	6	-2	-0.5	0	4	1					
Kuopio	47.6	W 2	01	-6	+0.5	1	4	7	0	0	-5	-	Alexandrovska	47.5	SSW 2	bedeckt	-12	-0.1								
Dorpat	43.8	ESE 1	16	3	-1.0	2	4	10	3	2	-	-	Archangelsk	40.9	E 3	bedeckt	-7	-0.4								
Riga	45.3	S 2	11	5	-1.0	2	2	9	15	4	-	-	Ust-Zylma	48.7	SE 3	bedeckt	-5	-0.9								
Warschau	48.3	ENE 2	11	1	-0.5	2	10	10	9	0	-	-	Matochkin-Sharr	53.0	SHle	bedeckt	-12	+0.2								
Lemberg	42.2	E 2	16	3	-2.0	4	4	8	10	2	-	-	Dickson													
Pinsk	42.2	E 2	16	3	-2.0	4	4	8	10	2	-	-	Petersburg	42.6	NW 3	bedeckt	-2	+1.8								
Wilna	38.6	SSE 1	40	6	-2.0	6	4	9	0.1	5	-	-	Tscherdyn													
Krakau	37.1	S 3	40	6	-1.5	6	20	10	8	0	-	-	Moskau	51.2	S 1	bedeckt	-1	-0								
Posen	39.6	SHle	11	7	-1.0	6	4	10	3	1	6	-	Kasan	52.6	SE 1	bedeckt	1	-0								
Prag	43.6	SW 1	40	5	-0.5	6	6.5	10	3	7	5	-	Kiew	46.2	SSE 2	Regen	5	-2.4								
Eger	44.6	W 5	11	17	-0.5	6	4	9	8	0.1	-	-	Ufa	51.9	SSE 5	Schnee	-2	-1.1								
Freiburg	51.5	SSE 1	11	16	-0.5	2	10	9	7	0	-	-	Saratow	55.8	SSE 3	Nebel	7	-0								
Kaschau	42.7	SHle	19	8	-2.5	4	20	2	8	7	-	-	Grenburg	60.5	S 4	Regen	3	-1.2								
Olmütz	40.1	N 6	11	8	-3.5	6	50	9	2	8	-	-	Odessa	47.9	SSE 4	wolkig	13	-1.8								
Budapest	41.7	S 3	11	15	-2.5	2	20	9	6	0	-	-	Sewastopol													
Belgrad	44.6	W 5	11	17	-0.5	6	4	9	8	0.1	-	-	Astrachan	61.3	SSW 4	Nebel	11	-0								
Serajewo	51.5	SSE 1	11	16	-0.5	2	10	9	7	0	-	-	Emba	62.2	S 3	bedeckt	2	+0.7								
Agram	31.6	E 3	45	8	-3.0	6	4	9	3	17	-	-	Batum													
Sofia	47.7	S 6	15	15	-0.5	6	6.2	9	8	0.4	10	-	Baku	61.0	SSW 4	wolkig	15	-0.5								
Athen	42.7	SHle	19	8	-2.5	4	20	2	8	7	-	-	Tobolsk													
Korfu	40.1	N 6	11	8	-3.5	6	50	9	2	8	-	-	Omsk													
Turin	41.7	S 3	11	15	-2.5	2	20	9	6	0	-	-	Tashkent	72.3	NE 1	bedeckt	6	+0.7								
Genoa	44.6	W 5	11	17	-0.5	6	4	9	8	0.1	-	-	V. Imbatskoe													
Livorno	51.5	SSE 1	11	16	-0.5	2	10	9	7	0	-	-	Tomsk													
Ancona	42.7	SHle	19	8	-2.5	4	20	2	8	7	-	-	Irkutsk	75.1	NW 1	Schnee	-6	+0.5								
Maddalena	40.1	N 6	11	8	-3.5	6	50	9	2	8	-	-	Jakutsk	66.2	NW 1	heiter	0	+0.5								
Messina	41.7	S 3	11	15	-2.5	2	20	9	6	0	-	-	Wladivostok	70.5	SHle	wolkig	0	+0.3								
Tarent	44.6	W 5	11	17	-0.5	6	4	9	8	0.1	-	-	Tanger	58.7	S 5	22	15	+0.4			</					