

WETTERBERICHT DER DEUTSCHEN SEEWARTE

JAHRGANG 50, Nr. 316

VERLAGSORT HAMBURG

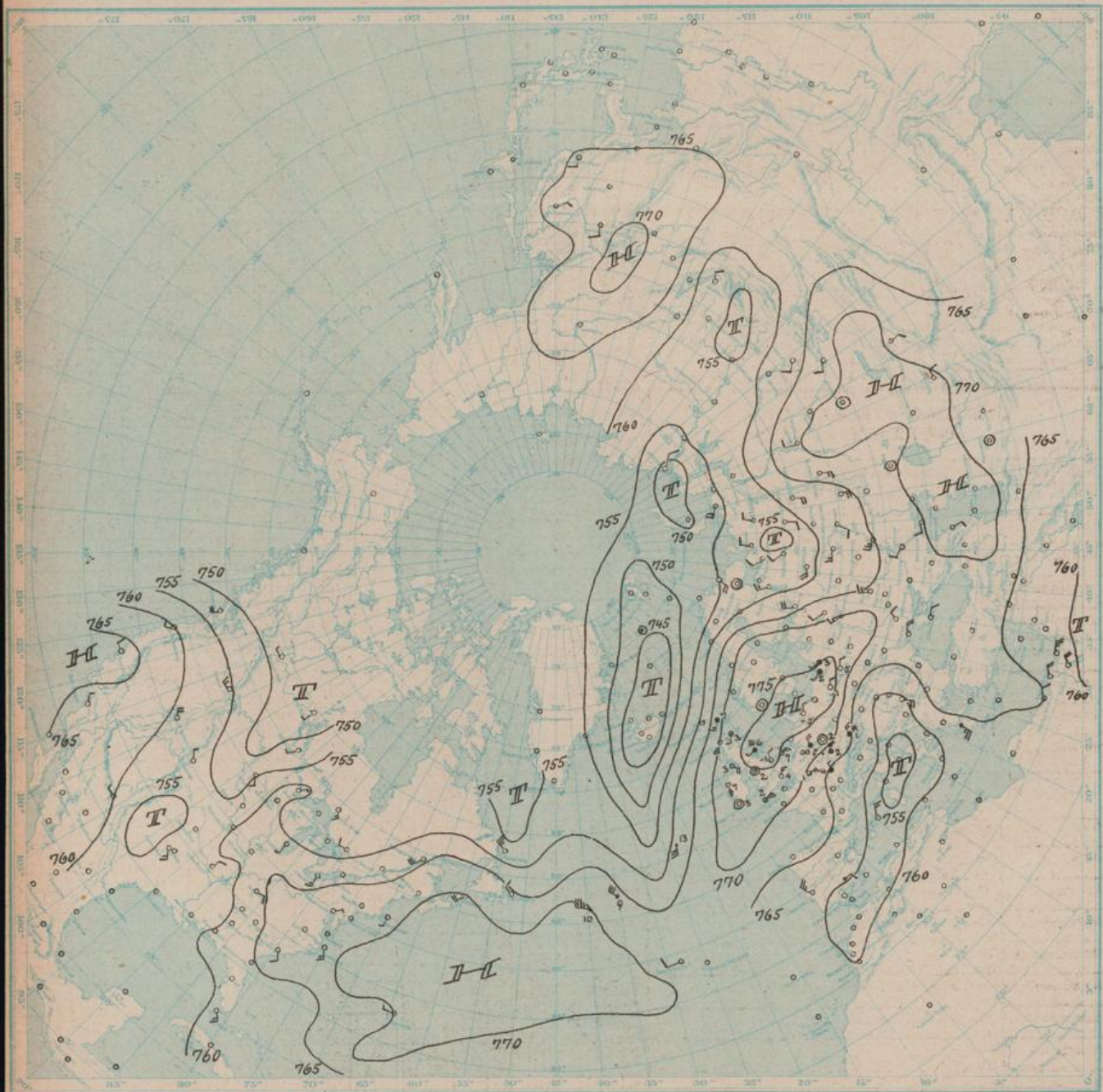
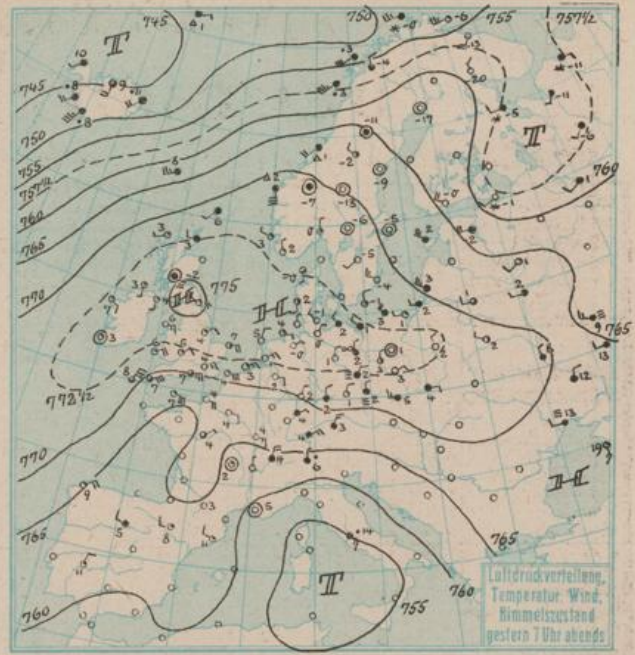
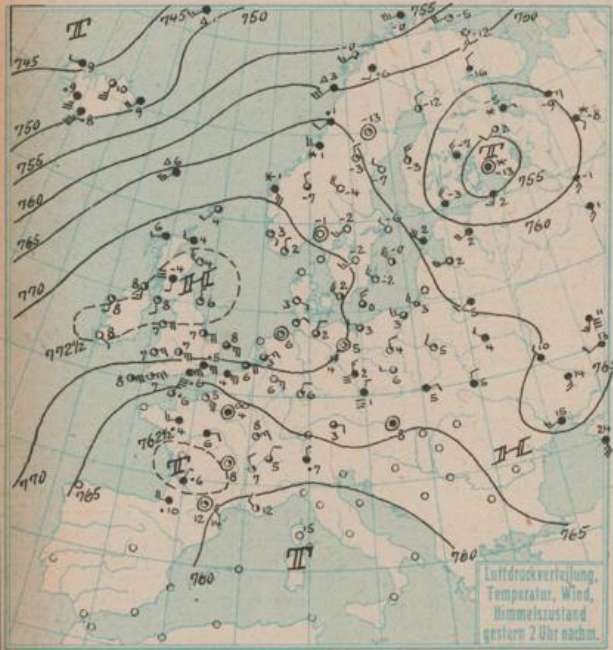
Dienstag 12. November 1925

Mitteuropäische Zeit — Luftdruck reduziert auf 0° Temperatur, Meeresspiegel und Schwere in 45° Breite — Temperatur in Celsius-Graden — Windstärke nach Beaufortskala (12 = Orkan) — Wetter: 00 bis 09 wolkenlos bis halb bedeckt; 10 bis 19 halb bis ganz bedeckt; 20 bis 29 Dunst oder Nebel; 30 bis 39 Schauer; 40 bis 49 Rieselregen; 50 bis 59 sonstiger Regen; 60 bis 69 Schnee; 70 bis 79 Graupel oder Regen und Schnee gemischt; 80 bis 89 Hagel; 90 bis 99 Gewitter — W = Witterungsverlauf seit der letzten Beobachtung: 0 = wolkenlos bis halb bedeckt, 1 = wolkig, 2 = anhaltend ganz bedeckt, 3 = Dunst oder Nebel, 4 = dichter Nebel, 5 = Schauer, 6 = Regen oder Rieselregen, 7 = Schnee, 8 = Graupeln oder Hagel, 9 = Gewitter — Relative Feuchtigkeit: 0 = 05 bis 100%, 1 = 10 bis 19%, 2 = 20 bis 29%, 3 = 30 bis 39%, 4 = 40 bis 49%, 5 = 50 bis 59%, 6 = 60 bis 69%, 7 = 70 bis 79%, 8 = 80 bis 89%, 9 = 90 bis 94%, 10 = 10 bis 19%

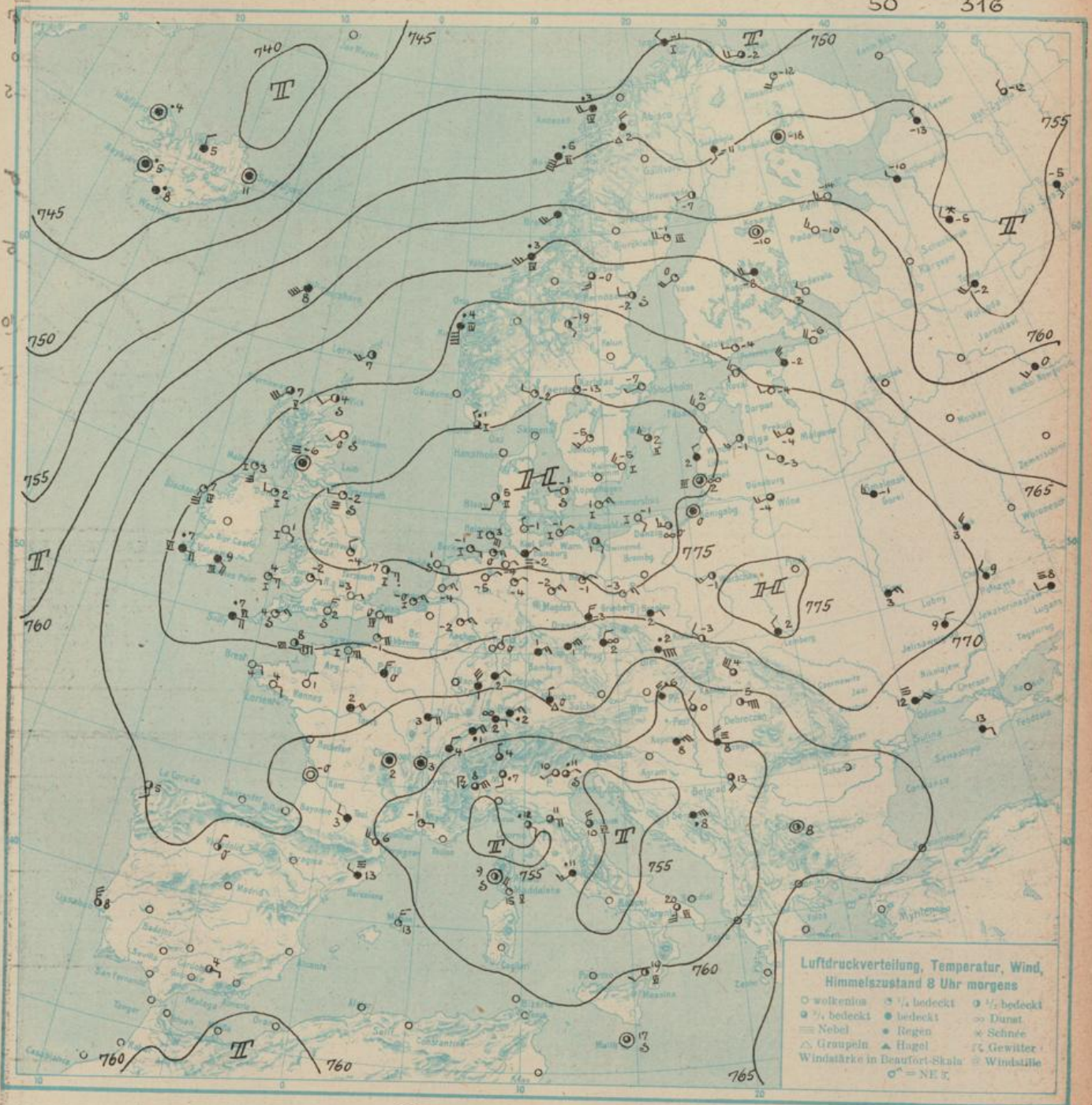
DEUTSCHE STATIONEN	GESTERN NACHMITTAG 2 UHR											GESTERN ABEND 7 UHR														
	Uhrzeit	Luftdruck	Wind	Wetter	Temperat.	Luftdruck Charakter. u. Ander.	W	Schicht in m	Wolken (in Zehntel)	Rel. Feucht.	Seegang	Wolkenhöhe	Uhrzeit	Luftdruck	Wind	Wetter	Temperat.	Luftdruck Charakter. u. Ander.	W	Schicht in m	Wolken (in Zehntel)	Rel. Feucht.	Seegang	Wolkenhöhe		
Borkum	2	771.8	SFille	01	6	+2.5	1	20	3	ov	8	7	772	E 1	01	4	+1.0	1	20	3	ov	8	7	7		
Helgoland	2		NE 2	00	6								7		N 1	00										
Altenwalde	2	71.9	E 1	01	2	+0.5	0	50	3	z. a. sh	9	5	7													
Bremen	2												7	73.8	NE 2	00	-	0.0	0	4	wolkenlos	9	0	4	9	
Hamburg	2	70.6	NNE 2	11	2	+1.0	1	4	8	z. a. sh	6	5	7	73.5	NNE 1	01	0	+1.5	1	4	wolkenlos	7	0	2	9	
Kiel	2	71.4	NW 1	01	1	+1.0	0	-	2	ov	8	-	8	74.2	NW 1	01	-	+2.0	0	-	wolkenlos	8	0	2	9	
Warnemünde	2												8	69.7	NW 2	01	2	+3.0	0	20	10	z. a. sh	7	0	2	9
Swinemünde	2	69.9	WNW 1	12	3	+1.5	0	50	7	z. a. sh	6	-	7	72.4	NW 1	11	1	+2.0	7	-	10	z. a. sh	9	0.3	4	4
Rügenwaldermünde	2												7	71.6	NW 4	68	3	+1.9								
Danzig	2	68.6	W 3	11	5	+1.0	1	50	7	z. a. sh	6	-	7	71.8	N 1	01	1	+1.5	1	50	3	sh	9	0	4	4
Königsberg	2	66.3	WNW 3	17	3	+1.5	5	20	9	z. a. sh	6	-	7	70.7	W 2	11	2	+2.0	1	-	10	sh	5	0	4	5
Memel	2												7	69.8	NW 5	12	3	+1.5	2	20	10	z. a. sh	9	4.5	4	5
Aachen	2	68.9	E 3	01	6	+0.5	0	20		wolkenlos	7	-	7	70.4	E 2	01	2	+1.0	0	4	wolkenlos	8	0	6	6	
Löninggen	2												7	73.8	NE 1	00	0	+1.5	0	0.5	wolkenlos	8	0	7	5	
Hannover	2	70.4	NE 1	00	4	+2.0	1	50	4	z. a. sh	8	-	7	72.8	NE 2	00	1	+2.5	0	10	wolkenlos	7	0	5	5	
Magdeburg	2	70.1	NNE 2	01	4	+1.0	1	20	4	z. a. sh	6	-	7	73.3	NNE 2	01	1	+1.5	0	10	wolkenlos	7	0	5	5	
Dresden	2	69.7	WNW 3	29	2	+1.0	3	42		Nebel	7	-	7	71.7	NNE 2	29	2	+1.5	3	0.2	Nebel	9	0	4	4	
Berlin	2	69.7	Stille	01	5	+1.0	0	10	3	ov	7	-	7	73.0	N 1	20	2	+2.0	0	2	Dunst	6	0	5	5	
Grünberg in Schles.	2												7	73.4	N 1	01	3	+2.0	0	20	4	z. a. sh	7	0	7	7
Breslau	2	69.4	W 1	11	6	+0.5	1	4	8	z. a. sh	7	-	7	71.2	NE 2	00	3	+1.0	3	4	wolkenlos	8	0	7	7	
Frankfurt a. M.	2	68.9	NNE 2	01	6	-	0.0	3	10		6	-	7	70.4	NNE 1	01	2	+2.0	0	10	wolkenlos	8	0	6	6	
Karlsruhe	2												7	67.5	NE 1	11	4	+1.0	2	10	sh	8	0	5	5	
Friedrichshafen	2												7	65.7	NE 3	11	4	+1.0	2	10	sh	8	0	4	4	
Bamberg	2												7	65.7	NE 3	11	4	+1.0	2	10	sh	8	0	6	6	
München	2	65.8	E 2	10	3	-	0.0	2	10	z. a. sh	8	-	7	66.7	NNE 3	11	3	+1.5	1	20	10	sh	8	0	4	4
Kahler Asten 852	2												7													
Wassertrübe (Rhein) 850	2												7													
Feldberg im Taunus 801	2												7													
Brocken 1148	2												7													
Fichtelberg 1213	2	66.9	EME 2	11	-	+1.0	3	4	9	z. a. sh	0	-	7	68.0	NE 6	27	-	+1.0	9	0.05	Nebel	0	0	-	0	
Schnackenberg 1608	2	52.8	N 3	24	-	+0.5	3	-	8	z. a. sh	0	-	7	62.1	ENE 4	27	-	+0.5	4	0.05	Nebel	0	0	-	0	
Feldberg i Schwarzw. 1892	2												7													
Zugspitze 2964	2	27.3	NW 1	01	-	0.0	1	10	1	z. a. sh	0	-	7	27.7	SSE 2	01	-	0.0	3	2	wolkenlos	0	0	-	0	
Santia 2500	2	28.5	SSW 4	17	-	+0.5	0	19	6	z. a. sh	8	-	7	59.2	NNE 3	11	-	0.0	1	10	sh	9	0	-	7	
Sonnblick 3106	2												7													

Luftdruck der Bergstationen nicht auf Schwere und Meeresspiegel reduziert

KÜSTENSTATIONEN UND FEUERSCHIFFE		HEUTE MORGEN 8 UHR													
NACHMITTAG UND ABEND DES VORTAGES		DEUTSCHE STATIONEN	Uhrzeit	Luftdruck	Wind	Wetter	Temperat.	Luftdruck Charakter. u. Ander.	W	Schicht in m	Wolken (in Zehntel)	Rel. Feucht.	Seegang	Wolkenhöhe	
List	2p: NE 1, heiter, gute Sicht, see I 7p: Stille klar unter sicht II	Borkum	8	778.3	ESE 1	01	-	-0.5	0	20	2	z. a. sh	8	7	
Bülk	2p: Stille klar unter sicht II	Wilhelmshaven	8	75.6	EME 2	01	0	-	0.0	50	1	z. a. sh	7	0	
Arkona	2p: N 4, wolkig, see II	Helgoland	8	76.8	SE 6	1/4 U 3									
Außenjade	2p: N 4, wolkig, see II	Altenwalde	8	75.6	E 1	00	-	0.0	0	10	wolkenlos	8	0	-	
Marionleuchte	2p: Stille klar see II	Bremen	8	75.9	NE 2	00	-	0.0	0	4	wolkenlos	9	0	-	
Borkumriff	2p: NE 2, heiter see I 7p: Stille klar see II	Hamburg	8	75.5	N 1	26	-	0.0	0	1	Nebel	8	0	-	
Amrumbank	2p: NE 1 heiter see I 7p: Stille klar see II	Groß-Borstel	8		Stille	05	-	0.0	0	3		9	0	-	
Adlergrund	2p: Stille klar see II 7p: 7 heiter N 1, see II Arkonafeuer sichtbar	Kiel	8	76.3	WNW 1	01	-	0.0	0	-	wolkenlos	7	0	-	
Borkum	6p: 71.9 E 1 NW 01 Temp. +	Warnemünde	6	76.2	NE 1	00	-	+0.5	0	20	z. a. sh	8	0	-	
		Swinemünde	8	76.0	SE 1	01	1	+1.5	7	50	4	z. a. sh	6	0.5	
		Rügenwaldermünde	8	75.9	SE 2	09	-	+1.3	7	50	4	z. a. sh	6	0.5	
		Danzig	8	77.1	W 3	22	0	+2.0	1	20	6	sh	7	0	
		Königsberg	8	71.5	Stille	11	4	+1.5	1	20	10	sh	7	0	
		Memel	8	75.3	Stille	24	2	+1.5	2	5	z. a. sh	8	0	-	
		Aachen	8	72.1	NE 3	01	-	0.5	0	10	1	z. a. sh	7	0	
		Löninggen	8	75.2	NE 1	00	-	0.0	0	0.5	wolkenlos	7	0	-	
		Hannover	8	74.9	NE 1	01	-	+0.5	0	10	2	z. a. sh	7	0	
		Magdeburg	8	74.6	NE 3	00	-	0.0	0	2	3	z. a. sh	0	0	
		Dresden	8	72.1	WNE 3	12	-	-1.0	0	50	10	z. a. sh	0	0	
		Berlin	8	74.8	NE 2	20	-	0.0	0	2	3	z. a. sh	8	0	
		Grünberg i. Schles.	8	75.0	NE 3	01	-	0.5	0	20	2	z. a. sh	8	0	
		Breslau	8	72.5	EME 2	11	2	-	0.0	1	10	10	sh	7	0
		Frankfurt a. M.	8	70.0	NNE 2	01	0	0.0	0	20	1	z. a. sh	7	0	
		Karlsruhe	8	61.9	NE 2	11	2	-	0.5	2	4	10	sh	7	0
		Friedrichshafen	8	63.3	NE 3	41	2	-	1.0	2	10	10	sh	8	0
		Bamberg	8	68.1	NE 3	11	1	-	0.5	2	50	10	sh	7	0
		München	8	65.7	N 1	71	0	-	0.5	7	1	10	sh	0	0
		Kahler Asten 852	8		NE 2	11	-	0.0	2	10	14	z. a. sh	0	0	
		Wassertrübe (Rhein) 850	8												
		Feldberg im Taunus 801	8												
		Brocken 1148	8	66.0	NE 4	11	-	-1.0	2	20	10	sh	2	0	
		Fichtelberg 1213	8	66.3	ENE 6	27	-	-0.5	4	0.05	Nebel	0	0	-	
		Schnackenberg 1608	8	62.9	NE 8	29	-	-1.0	4	0.05	Nebel	0	0	-	
		Feldberg i. Schwarzw. 1892	8	62.3	NE 6	27	-	-0.5	4	0.05	Nebel	0	0	-	
		Zugspitze 2964	8	26.1	S 2	61	10	-	1.						



Luftdruck, Temperatur, Wind, Himmelszustand der nördlichen Halbkugel



ALLGEMEINE ÜBERSICHT 8 Uhr morgens: Donnerstag, den 12. November 1925.

Die gestern über dem finnischen Meerbusen gelegene Depression hat nunmehr Rußland erreicht. Die kalten Luftmassen strömen jetzt auf ihrer Rückseite nach Südrußland hinein und werden unter Mitwirkung primärer Luftdruckverhöhung den jetzt über den dänischen Inseln gelegenen Hochdruckkern über Polen nach Südrußland verlagern. Die Westströmung in der Höhe über Deutschland am gestrigen Tage hat infolge Gradientverstärkung zwischen dem mitteleuropäischen Hoch und dem Mittelmeertief einer kräftigen Ostströmung Platz gemacht. Diese in der Höhe relativ warme Strömung führt zusammen mit der Südwestströmung auf der Vorderseite des atlantischen Tiefausläufers einen Abbau des mitteleuropäischen Hochs und dem Mittelmeertief auf der Vorderseite des atlantischen Tiefausläufers eine nach dem Mittelmeer reichende Tiefdruckrinne entwickeln wird. Mit Aufrollung der Gleitfläche zwischen warmer und kalter Ostströmung über Deutschland dürften die Randwirbel der Mittelmeerzyklone ihren Einfluß allmählich weiter nach Norden ausdehnen.

WETTERAUSSICHTEN AN DER DEUTSCHEN KÜSTE für Freitag, den 13. November 1925.

NORDSEE, westl. OSTSEE: Mäßige Winde aus Südost bis Süd, heiter bis wollig, trocken, Temperatur in der Nähe des Gefrierpunktes, Nachtfrost, nachts und früh diesig.

mittlere OSTSEE: (W. Swinemünde:) Schwache Winde aus veränderlichen Richtungen, teils heiter, teils wollig, strichweise Nebel, Nachtfrost.

östl. OSTSEE: (W. Königsberg:) Schwachwindig, leicht heiteres, teilweise neblig, trockenes Frostwetter.

Sturmwarnungen:

i. A. v. H. H. Grimm.

STATION	GESTERN NACHMITTAG					GESTERN ABEND					STATION	GESTERN NACHMITTAG					GESTERN ABEND					
	Luftdruck	Wind	Wetter	Temperatur	W	Luftdruck	Wind	Wetter	Temperatur	W		Luftdruck	Wind	Wetter	Temperatur	W	Luftdruck	Wind	Wetter	Temperatur	W	
Wien	7										Turin											
Zürich	64.8	NE 2	11	3	2	10	65.8	NNW 1	11	3	2	5	0	4								
Bern	63.8	NE 3	11	2	2	10	64.8	NE 2	11	2	2	10	0	2								
Gené	63.1	NNE 2	11	5	1	50	64.2	NNE 4	11	4	1	20	0	6								
Lugano	62.9	N 1	11	7	6	10	61.7	N 1	11	5	6	6	4	9								
Helder	71-			5	0	20	71.6	NNE 2	00	5	0	20	0	5								
Vlissingen	69.4	ENE 4	10	6	1	10	71.1	NE 3	00	3	0	6	2	5								
Utrecht	70.6	NE 3	12	3	1	10	71.1	NE 3	00	1	0	20	0	4								
Kopenhagen	70.3	NW 3	11	2	1	50																
Skagen																						
Hansthalm							71.4	SSE 1	11	-0	2	50	0	11								
Blaavandshuk	71.9	ESE 1	01	3	0	50	71.9	S 1	02	2	0	50	0	11								
Hammerhus	68.3	N 3	01	0	1	50	71.4	N 2	01	-1	1	50	0	11								
Abisko	58.5	SSW 2	11	-6	1	50	58.0	NNW 2	05	-4	2	-0.2	-3									
Haparanda	60.8	N 2	07	-12	7	50	61.6	SHlk	01	-7	1	50	0	-13								
Stensele	64.3	SHlk	01	-13	0	50	65.0	SHlk	12	-11	1	50	0	-11								
Oestersund	65.3	N 2	01	-2	1	50	68.0	NW 2	01	-2	1	-0	-2									
Hernösand	63.5	NW 3	01	-7	0	50	66.5	SHlk	01	-9	0	50	0	-1								
Särna	66.0	NW 4	01	-4	0	50	66.9	SHlk	01	-9	0	50	0	-4								
Karlstad	68.9	NW 1	01	-4	0	-	71.8	SHlk	01	-6	0	-0	-4									
Stockholm	66.3	NW 1	01	-6	0	50	69.6	SHlk	01	-5	0	20	0	-4								
Jönköping	70.0	SW 3	01	-2	0	50	71.2	SW 1	01	-5	0	-0	-2									
Wisby	67.0	NW 3	01	-2	0	-																
Kalmar	68.9	NW 3	01	-2	0	-	71.2	NNW 3	01	-4	0	-0	-1									
Gällivare	61.5	NW 1	01	-6	1	50	64.5	SHlk	01	-14	1	50	0	-13								
Karlshamn																						
Bjuröklubb	61.9	NW 2	01	-10	0	50	63.0	W 1	01	-12	0	50	0	5								
Quade Hook																						
Spitzbergen	46.1	SE 2	11	-9	2	20	46.6	SE 2	64	-8	7	2	2	-								
Ingo	53.4	NW 5	12	0	5	20	51.0	NW 5	64	-0	5	4	2	17								
Valdersund	66.3	W 3	10	1	5	10	66.9	SW 4	70	1	7	10	0	17								
Kinn	69.3	SE 5	60	1	5	10	70.7	SSE 6	70	2	7	10	1	17								
Lister	70.8	N 1	01	2	0	50	72.3	NNW 1	02	2	0	50	0	1								
Bären-Insel	50.8	NW 1	12	-11	2	10	50.4	NW 2	66	-7	2	4	7	1								
Andänes	55.5	SW 3	17	-0	5	20	52.3	SW 6	40	3	2	10	0	6								
Röst	57.8	SW 6	78	3	7	20	58.5	SW 7	54	3	6	10	4	17								
Jan Mayen	48.8	SW 3	75	1	7	2	46.3	ENE 1	71	1	7	4	2	11								
Färder	60.8	SHlk	00	-1	0	50	71.7	N 1	01	0	0	50	0	-1								
Vardö	55.1	NW 4	01	-5	0	50	53.6	NW 5	01	-6	0	50	0	-1								
Brönno	63.6	SW 2	30	1	5	20	64.5	W 4	30	3	5	20	0	4								
Utsire	70.6	SE 1	02	3	0	50	71.2	NNW 1	00	3	1	50	0	-1								
Dombas	68.8	NNW 1	13	-7	5	50	71.0	SHlk	12	-7	1	50	0	-11								
Helsingfors	56.9	NNW 4	11	-3	2	10	63.3	NW 4	01	-0	1	50	-11									
Vasa	60.7	N 4	17	-3	2	50																
Kuopio	56.1	NNW 3	17	-7	2	10																
Rorpat	56.6	SW 4	10	2			64.2	W 4	11	-2												
Riga	62.8	NW 5	11	2	1	20																
Warschau	69.4	NW 2	01	5	0	20	61.3	NNW 1	03	2	0	2	0	6								
Lemberg	69.8	N 2	11	5	3	2																
Dinsk	68.2	NW 1	11	4	2	0.5	70.6	NNW 1	00	2	0	2	0	10								
Wilna	64.9	SW 2	12	-2			72.0	W 2	11	1	1	10	0	5								
Krakau	68.2	ENE 2	11	5	2	10	71.0	E 2	11	4	2	4	0	5								
Posen	69.9	N 2	00	4	1	20	73.0	SHlk	00	1	0	10	0	4								
Prag	66.8	NNE 1	27	1	4	0.5	70.5	N 1	27	2	4	0.2	0.1	2								
Eger							70.1	NNE 2	01	1	1	10	0	6								
Freiburg	65.0	SHlk	11	8	2	20	68.7	SHlk	41	7	6	1	2	9								
Kaschau	65.7	NNW 4	11	8	5	20	67.8	NNW 4	00	6	1	4	0	10								
Olmütz	67.2	NE 2	11	6	1	50	68.5	W 3	11	5	2	20	0	6								
Budapest																						
Belgrad																						
Serniewo																						
Agram																						
Sofia																						
Athen																						
Konfu																						

SCHIFFSMELDUNGEN

Datum	Zeit	Breite	Länge v. Gr.	Luftdruck	Wind	Wetter	Luft	Wasser	W	Wolken (in Zehnteil)	Seegang	Dünung aus	Datum	Zeit	Breite	Länge v. Gr.	Luftdruck	Wind	Wetter	Luft	Wasser	W	Wolken (in Zehnteil)	Seegang	Dünung aus			
11. Nov.	8a	48° 30'	30° 45'	767	SSW 8	16	14	14	-	70	ca. w.	0	11. Nov.	7p	47° 30'	30° 45'	760	SW 4	12	15	14	3	4	10	st.	S	SW	
"	1p	47° 30'	30° 45'	760	SSW 8	16	14	14	-	70	ca. w.	0	11. Nov.	8a	48° 30'	30° 45'	760	SW 4	12	15	14	3	4	10	st.	S	SW	
"	2p	47° 30'	30° 45'	760	SSW 8	16	14	14	-	70	ca. w.	0	"	8a	48° 30'	30° 45'	760	SW 4	12	15	14	3	4	10	st.	S	SW	
"	7p	49° 00'	26° 00'	60	S 4	15	13	13	3	20	10 st.	I	S	"	8a	48° 30'	30° 45'	760	SW 4	12	15	14	3	4	10	st.	S	SW
"	7p	50° 00'	16° 00'	61	S 6	11	11	11	1	50	7 m. ca.	VI	S	"	8a	48° 30'	30° 45'	760	SW 4	12	15	14	3	4	10	st.	S	SW
"	2p	46° 15'	39° 30'	69	NNW 6	06	9	16	6	50	8 ca.	III	W	"	8a	48° 30'	30° 45'	760	SW 4	12	15	14	3	4	10	st.	S	SW
"	3p	51° 5'	38° 10'	49	SW 4	41	9	9	5	10	10 st. ca.	I	W	"	8													

onnerstag, den 12. December 1925

STATION	MORGEN										STATION	MORGEN													
	Luftdruck	Wind	Wetter	Temperat.	Luftdruck Charakter. u. Anker.	W	Sichtweite in km	Wolken (in Zehnteil)	Rel. Feucht.	Minimum		Seegang	Luftdruck	Wind	Wetter	Temperat.	Luftdruck Charakter. u. Anker.	W	Sichtweite in km	Wolken (in Zehnteil)	Rel. Feucht.	Minimum	Seegang		
en												Rochefort													
loch	63.8	E 2	11	2	-1.0	6	10	10	5	0.3	2	Bayonne													
n	62.6	NE 4	51	1	-0.5	6	10	10	0	1	1	Bordeaux	64.2	Stille	00	-0	-0	-4	wolkent.	-0	-0	-	-		
af	62.1	NW 2	11	4	-1.0	2	10	10	0	0	3	Clermont	63.6	"	11	2	-0.5	-4	10 shr	-0	0	2	-		
zano	56.8	N 1	11	4	-0.5	0	20	8	10	8	22	5	Dijon	63.5	ENE 4	11	3	-1.0	-4	10 shr	-0	0	3	-	
der	75.2	E 2	00	1	-0	0	20	wolkent.	5	0	-2	Calais	72.6	ENE 5	00	0	-0	-20	wolkent.	-0	0	5	-	IV	
asingen	73.5	NE 3	01	-0	-0	0	10	3 shr	8	0	-1	Brest	70.	E 2	Klar	4	-	-	-	-	-	-	-	-	
echt	74.3	NE 3	01	-4	-6.5	0	10	wolkent.	0	0	-4	Paris	63.4	NVE 3	11	0	-0.5	-2	10 shr	-0	0	-1	-		
enhagen	77.4	W 1	02	-1	+0.5	0	4	shr	6	0	-0	Perpignan	60.6	NW 3	11	6	+0.5	-350	5 o'au	-0	0	5	-		
gen												Rennes	69.3	NVE 2	00	1	-0	-20	wolkent.	-0	0	1	-		
sthalm												Straßburg	65.6	NW 6	11	1	-1.0	-10	10 shr	-0	0	1	-		
avandshuk	75.9	SSW 2	11	5	+0.5	5	50	5 shr	X	12	-II	Toulouse	62.7	NW 2	11	3	+0.5	-4	10 shr	-0	0	2	-		
nmershus	74.5	NE 3	01	1	-0	0	50	2 shr	8	0	-I	Tourb	67.2	NE 4	11	2	-0	-2	10 shr	-0	0	1	-		
sko	52.7	NW 4	70	2	-4.5	7	20	10 shr	8	1	-6	Ajaccio	57.4	Stille	11	9	X	-50	5 shr	-0	0	-0	-	0	
aranda	58.8	NW 1	01	-7	-0	1	350	4 shr	0	0	-14	Le Havre	70.3	ENE 5	00	1	-0.5	-16	wolkent.	-0	0	1	-		
usele												Marignane	59.1	E 1	01	-1	+0.5	-50	2 au	-0	0	-1	-		
stersund	67.5	S 3	11	-0	-0	1	50	8 shr	6	0	-4	Nancy													
nosand	67.6	W 2	11	-2	+0.5	1	350	5 shr	7	0	-0	Lerwick	68.6	SW 3	01	7	-0.5	2	50	5 shr	8	0	-X		
na	73.0	SE 1	01	-19	-0	0	350	5 shr	0	0	-21	Renfrew	74.6	Stille	24	-6	-0	3	1	Nebel	0	0	-4	-	
istad	74.7	N 1	01	-13	+1.0	0	X	2 shr	0	0	-13	Cranwell	75.6	NW 2	01	-4	-0.5	0	10	1 shr	0	0	-4	-	
skholm	74.5	WSW 1	02	-7	+1.5	0	4	1 shr	8	0	-8	Scilly	71.0	E 4	53	7	-0	6	20	10 shr	0	0	3	II	
köping	76.7	SW 3	01	-5	+0.5	0	20	2 shr	8	0	-8	Wick	70.5	SW 2	01	4	-1.0	0	50	4 shr	8	0	-0	0	
aby	75.6	NW 3	11	2	+1.0	1	350	8 shr	7	0	-II	Malinhead	71.7	SSE 5	01	3	-1.0	0	20	2 shr.	9	0	-I		
mar	75.6	NW 3	01	-8	+1.5	0	X	wolkent.	8	0	-I	Tynemouth	75.9	W 1	26	-2	-0	3	1	3 shr	7	0	-5		
livare	55.8	Stille	01	0	-1.0	1	350	5 shr	8	0	-II	Pembroke	72.9	E 3	02	4	+0.5	0	20	3 shr	8	0	-I		
shamm	62.1	W 4	01	-1	-0	1	350	5 shr	X	0	-III	Roches Point	73.1	SE 4	11	9	-0	1	20	10 shr	7	0	-III		
röklubb												Croydon	74.2	ENE 1	00	-3	-0	0	4	wolkent.	0	0	-3	-	
ade Hook												Aberdeen	73.3	SW 2	01	0	-0	0	10	1 shr	8	0	-0		
zobergen	47.9	E 1	11	-7	+1.5	2	50	9 shr	8	2	-X	Valentia	71.7	SE 2	11	7	-0.5	0	20	8 shr	7	0	-III		
ö	50.1	NW 2	13	-1	-0	5	350	10 shr	7	0.6	-I	Plymouth	72.3	NE 3	01	4	+1.0	0	50	1 shr	8	0.5	-0		
dersund	64.1	SW 5	50	3	-1.0	6	10	10 shr	8	2	-II	Guernsey	70.4	E 6	01	8	-0	0	50	5 shr	7	0	-II		
un	70.1	S 8	54	4	-1.0	6	10	10 shr	9	2	-IV	Stornoway	68.2	SW 6	11	7	-1.0	1	20	7 shr	7	0	-I		
ter	74.8	NW 1	50	1	+0.5	1	50	8 shr	8	0	-I	Holyhead	74.8	SE 1	01	1	-0	0	350	wolkent.	8	0	-I		
ren-Insel	49.7	W 4	53	3	-1.5	6	10	10 shr	9	17	-II	Donaghadee	73.3	W 2	00	2	-0	0	350	3 shr	8	0	-I		
danes	49.5	WSW 4	53	3	-1.5	6	10	10 shr	9	17	-IV	Yarmouth	74.1	E 3	01	7	-0	0	20	4 shr	7	0	-I		
st	53.1	SSW 8	54	5	-2.9	6	4	10 shr	9	4	-II	Blackrod	70.9	S 6	01	7	-0.5	0	50	7 X	7	0	-IV		
i Mayeu	43.1	E 2	51	1	-0.5	6	X	10 shr	9	0.5	-IV	Calshot	73.5	NVE 3	01	2	-0	3	10	wolkent.	8	0	-5		
rder	74.1	NW 1	01	-2	+0.5	0	50	3 shr	K	0	-I	Thorshavn	59.3	SW 8	11	8	-2.0	5	10	10 shr	0	2	-		
rdö	48.8	W 3	13	-2	-0	1	50	7 shr	7	0	-III	Seydiefjord	42.2	Stille	11	11	-1.0	5	20	0	0	0	-		
önnö	61.3	SW 5										Acureyri	41.4	N 2	11	5	-0	6	20	0	0	0	-		
dre												Isafjord	42.3	Stille	51	4	+0.5	1	20	0	0	0	-		
mbas												Reykjavik	40.1	"	41	5	-0.5	X	50	10 shr	X	12	-		
isingfors	60.9	NW 1	01	-4	+1.0	0	50	2 shr	8	0	-7	Vestmannö	40.8	X 6	41	8	-1.5	6	20	0	0	0	-		
sa	66.1	SW 4	00	0	+1.0	0	350	2 shr	3	0.2	-VI	Alexandrovska	52.1	SSW 4	1/2 bed.	-12	-1.7	-	-	-	-	-	-		
opio	65.0	W 4	02	-8	+0.5	1	10	10 shr	7	5	-II	Archangelsk	56.8	NW 1	bed.	-10	+0.6	-	-	-	-	-	-		
rgat	71.8	W 2	01	-4	+1.5						-6	Ust-Zylma	53.8	N 1	1/2 bed.	-12	-1.3	-	-	-	-	-	-		
sa	74.7	SW 3	01	-1	+2.0	7	350	4 shr	8	3	-3	Matochkin-Sharr													
arschau	74.7	SW 3	01	-1	+2.0	7	350	4 shr	8	3	-3	Dickson													
enberg	75.4	NW 2	10	2	+1.5	2	350	10 shr	6	0	-1	Petersburg	67.5	NW 4	Klar	-6	+2.9	-	-	-	-	-	-		
sk												Tscherdyn													
lna	72.8	WSW 3	10	-4	+1.5	X	1	3 shr	8	0.2	-5	Moskau													
lkau	73.4	NW 2	00	-3	+2.0	1	10	4 shr	8	0	-3	Kasan	59.3	SSW 2	Regen	4	-0.8	-	-	-	-	-	-		
en												Kiew	73.0	NE 3	bed.	3	+0.8	-	-	-	-	-	-		
g	68.8	NVE 2	25	2	-1.0	4	2	10 shr	7	0	-2	Ufa	60.9	S 4	Regen	5	-3.2	-	-	-	-	-	-		
ar	69.0	NVE 5	11	1	-0.5	2	10	10 shr	8	0	-1	Saratow	64.1	W 5	bed.	11	+0.5	-	-	-	-	-	-		
öburg	60.0	NW 3	55	6	-0.5	6	4	10 shr	9	19	5	Orenburg													
schau	66.3	NW 6	16	4	-0	6	20	8 shr	8	3	-3	Odessa	68.6	NVE 4	Nebel	12	+0.5	-	-	-	-	-	-		
nütz	65.1	E 8	53	2	-3.0	6	20	10 shr	7	0.5	0	Sewastopol	67.8	E 2	bed.	13	+0.2	-	-	-	-	-	-		
apest	61.3	NW 2	3/4 bed.	03	-1.7						9	Astrachan	69.2	WSW 1	1/2 bed.	6	-0.0	-	-	-	-	-	-		
grad	58.9	SE 4	12	13	+0.5	0	50	8 shr	9	16	-0	Emba	69.0	Stille	1/2 bed.	2	-0.4	-	-	-	-	-	-		
njewo	58.3	E 3	20	13	+0.5	2	20	5 shr	8	12	7	Batum													
ram	56.9	NVE 5	87	8	-1.5	6	10	10 shr	9	6.5	6	Baku	71.1	S 1	Nebel	9	+0.1	-	-	-	-	-	-		
la	X	Stille	1/2 bed.	8	+0.1						0	Tobolsk	67.8	NE 2	1/2 bed.										
on												Omsk													
tu												Tashkent	71.9	E 1	Klar	2	+0.4	-	-	-	-	-	-		
in	56.4	NE 6	91	8	+1.0	6	350	9 shr	7	0.1	-	V. Imbatskoe													
ua												Tomsk													
orno	56.1	SE 2	40	12	X	X	X	9 shr	X	X	-X	Irkutsk													
onna	66.0	NW 4	16	10	+1.0	9	4	6 shr	8	32	-III	Jakutsk													
ldaleu	57.2	NW 4	01	15	+3.0	6	4	3 shr	8	8.1	-II	Wladivostok	66.7	NVE 1	Klar	-2	+0.1	-	-	-	-	-	-		
smia	60.7	SW 2	12	13	+2.0	1	10	6 shr	6	0	-II	Tanger													
unt	66.6	S 5	01	20	+1.0	2	0.2	9 shr	7	0	-II	Agadir	60.	NW 2	1/2 bed.	7									
redig	55.3	NVE 2	41	11	-0.5	6	20	9 shr	8	2	-0	Bou Denb													
n	56.5	SW 2	61	17	+2.0	6	1	5 shr	5	14	9	Oran													
la												Aigler													
lrid												Setif													
Coruña	65	SE 2	1/4 bed.	5																					