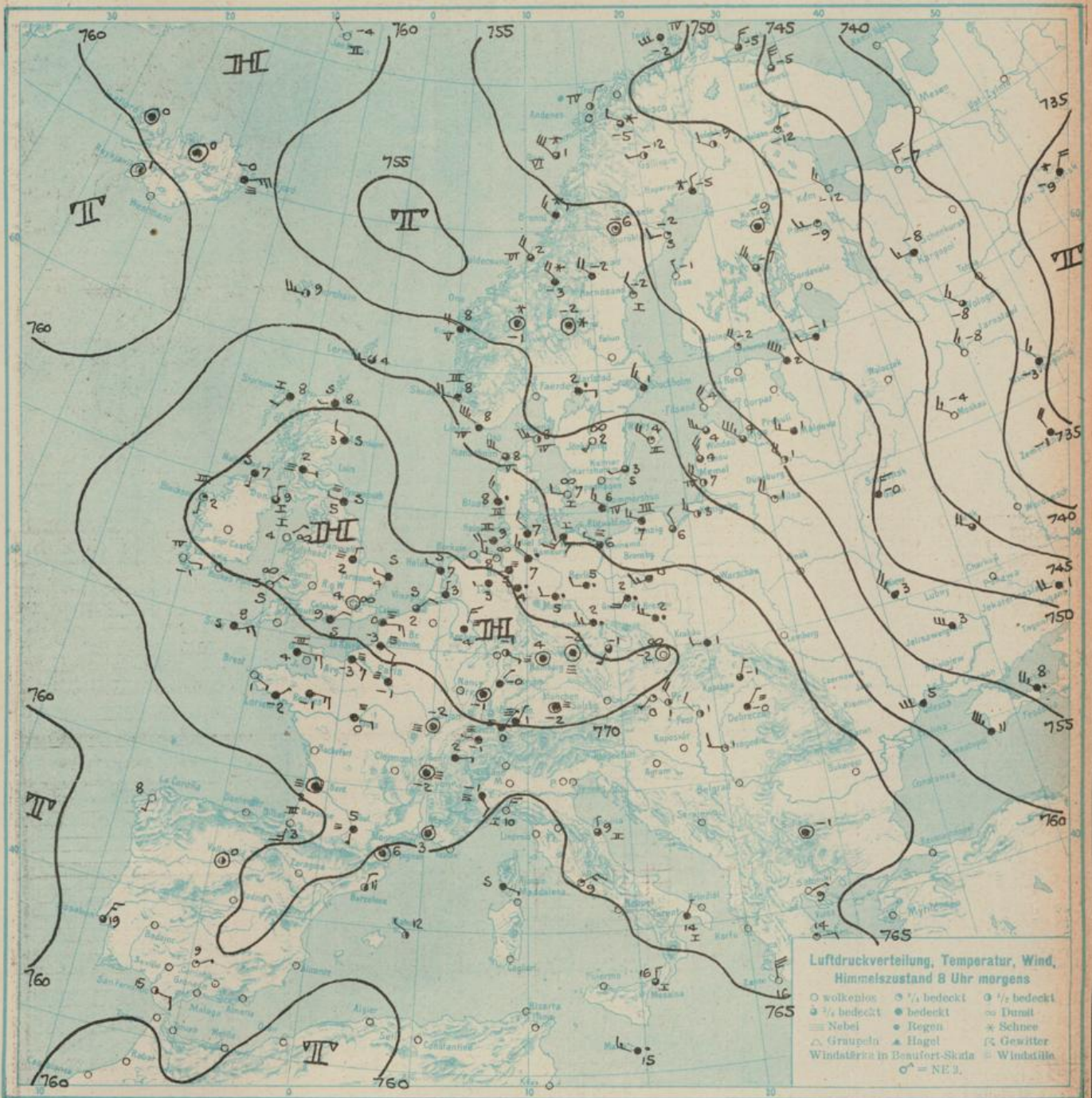


Luftdruck, Temperatur, Wind, Himmelszustand der nördlichen Halbkugel



ALLGEMEINE ÜBERSICHT 8 Uhr morgens: **Sonnabend, den 21. November 1925**

Die über Nordeuropa hinwegstreichende sehr warme Nordwestströmung hat sich weiter nach Süden ausgedehnt und den hohen Druck über Mitteleuropa abgeschwächt. Über Deutschland ist es heute an der Nordostseite der nach Süden zurückweichenden Gleitfläche zu Aufgleitregen gekommen, der aus einer tiefliegenden Nebendecke rieselt. Der warmen Luft folgt jetzt über Skandinavien kältere Luft, die aber zunächst noch wenig Bewegungsenergie verat. Auf der Nordostseite des noch weiter abfliehenden europäischen Hochdruckrückens ist die Möglichkeit zur Ausbildung von Randwirbeln gegeben, die beim Passieren der deutschen Küsten in südöstlicher Richtung eine veran-dentliche, fauchte Witterung erwarten läßt.

WETTERAUSSICHTEN AN DER DEUTSCHEN KÜSTE für **Sonntag, den 22. November 1925**

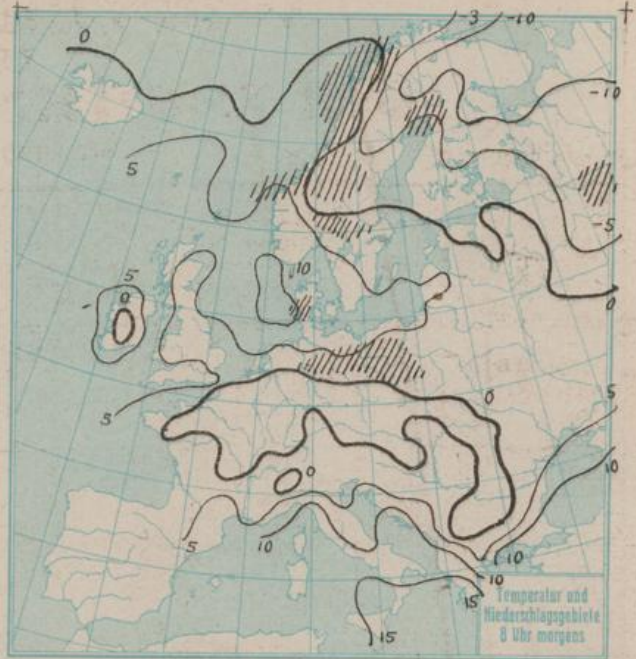
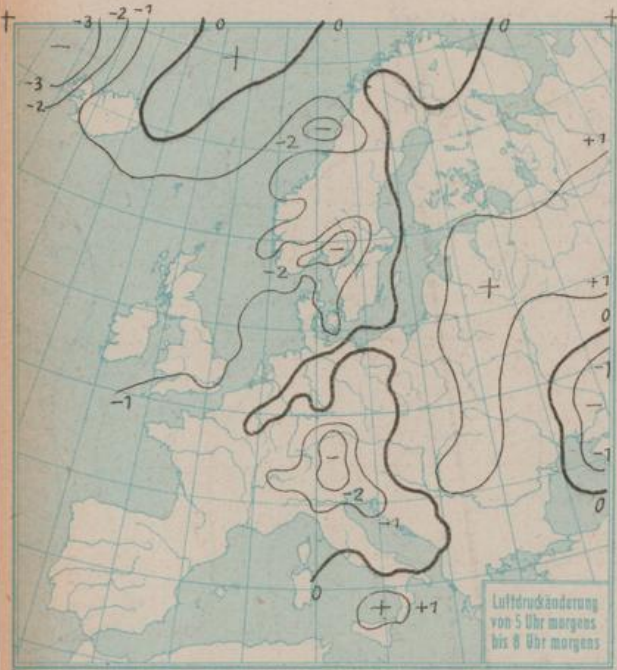
NORDSEE, westl. OSTSEE Schwache bis mäßige Winde aus westlichen Richtungen, veränderlich, zeitweise Regenfälle, mild.

mittlere OSTSEE: Ww. Südnemünde: Abtägige bis frische nordwestliche Winde, wolkig bis neblig, Niederschläge, mild.

östl. OSTSEE: Ww. Königsberg: Wieder auffrischende nordwestliche Winde, wechselnde Bewölkung, Niederschläge in Schauern, geringe Wärmeveränderung

Sturmwarnungen:

i. d. Dr. H. H. H. H.



NACH AUFZEICHNUNGEN DER REGISTRIERAPPARATE ZU HAMBURG SEIT GESTERN 8 UHR MORGENS (M. E. Z.)

STUNDE	9	10	11	12m	1	2	3	4	5	6	7	8	9	10	11	12n	1	2	3	4	5	6	7	8		
Thermograph	-1.2	-0.8	0.0	1.0	2.0	2.7	3.1	3.3	2.9	3.2	4.8	4.3	4.0	4.3	6.0	6.2	6.8	6.6	6.0	6.8	7.0	7.0	7.2	7.2		
Barograph	68.8	68.7	68.5	68.9	68.0	67.6	67.2	67.0	66.8	66.6	66.6	66.7	66.3	66.2	66.2	66.0	65.9	65.8	65.5	65.3	64.9	64.8	64.6	64.7		
Anemograph	Richtung																									
	m. p. S.		1.2	2.2	3.6	3.4	3.4	3.0	3.2	3.6	4.6	5.0	4.0	4.8	4.0	4.0	4.8	4.6	5.0	4.6	3.2	3.2	4.0	4.8	4.8	4.4
Regenmesser	-																									
Sonnenscheindauer in Min	-																									

AUFSTIEGE

STATION	Wind in m./S.	Seehöhe	Zeit	Boden	200	500	1000	1500	2000	2500	3000	3500	4000	4500	5000	Bemerkungen
<u>Heute morgen</u>																
Offalta			8a	wnw 5	w 7	w 3										Sichtw. bis Kilom.
Kaschau			"	NVE 2	NVE 2											
Olmütz			"	Stille	SW 4	Nw 6	Ofel									
Pressburg			"	wnw 7	w 8	wnw 9	wnw 10	wnw 11	wnw 13							
Lindenberg		122 m	"	w 5	wnw 14	NW 12	Nw 15	Nw 14	Ofel	Sicht	200 m					
Galshot		"	"	NNE 3	-	ENE 6	E 7	ENE 7	E 5							
Sympne		"	"	-	E 12	E 14	E 14									
DeBilt		25 m	"	N 1	ENE 5	ENE 6										
Rom		"	"	ENE 5	-	-	E 2	-	SE 5	-	SE 8					
Zara		"	"	E 2	-	SW 5	-	-	NE 4	-						
Ancona		"	"	N 3	W 3	E 2	S 4									
Genoa		"	"	NE 5	NNE 5											
Tarent		"	"	NE 3	NNE 2	NE 3	NE 1									
Offessina		"	"	N 3		NW 6		SW 4								
Vigna di Valle		"	"		N 3	SE 3		SE 8								
Plorenz		"	"			SW 4			NE 5							
Lindenberg		122	"	31 98	25 98	40 96	0.6 98	5.5 94	3.2 94	2.4 50						Nebel Sicht 200 m.
" " "		"	"	Nw 5	Nw 12	Nw 13	Nw 12	Nw 10	Nw 10	Nw 10						
<u>Plachm. u. abend</u>																
Helder			2p				NE 6	N 4	NNE 5							
Prag		154	2p		sw 1	sw 1	NNW 5	NW 6	NW 4							
Kaschau			2p		sw 8	sw 9	sw 12	wnw 7	NW 10							
Malinhead			2p		E 1	E 2	ESE 3	ESE 7	E 6							
Lindenberg		122 m	4p	w 6		NW 10	NW 12	NW 12	NW 13	NW 14	NW 14	NW 15				
Rostock		37 m	7p	w 7	wnw 11	NW 17	st 17	st 17	+80 m	Sichtw. bis 10 Kilom						
Andover			7p		NE 8	E 10	SE 3	NE 8								
Offalta			7p	Stille			E 3		WRW 2							
Rom			7p	NE 5		NW 6	S 3		ENE 6							
Soutens			7p	E 1		SE 5	ESE 9	SE 12	ESE 7							
<u>Plachträge</u>																
Karlsruhe		132 m	Mittag	NNE 1		ESE 1	ESE 8	ESE 10	str. im 500 m							
Fürth			Mittag	ESE 1		SSE 2	E 4	ENE 7	E 7							
Stuttgart		35 m	9a	0 85		3.2 20	7.3 10	8.3 10	8.0 - 10	6.1 10						
Frankfurt 9m			9a	ENE 2		NE 3	ENE 5	ENE 8	ENE 5							
Orance			9a			E 5	NE 7	NE 10								
Euköping		7a	5.5 82	7.5 74	-1.6 46	-1.2 62	-1.0 53									
Stockholm		7a		NW 10		NW 18	NW 19	NW 15								
Osisko		8a		wnw 5		NW 8	NW 9									
Oestersund		8a				wnw 20	wnw 20	wnw 26	wnw 27	wnw 28	wnw 24					
DeBilt		25 m	8a			3. 55	7 25	6 25	6 25	6 25	6 25	2 15				

STATION	MORGEN										STATION	MORGEN												
	Luftdruck	Wind	Wetter	Temperatur	Luftdruck Charakter u. Ander.	W	Sichtweite in km	Wolken (in Zehnteln)	Rel. Feucht.	Minim.		Seegang	Luftdruck	Wind	Wetter	Temperatur	Luftdruck Charakter u. Ander.	W	Sichtweite in km	Wolken (in Zehnteln)	Rel. Feucht.	Minim.	Seegang	
Wien	76.9	SW 4	1/4 bed.	0	-	-	-	-	-	-	Rochefort	7												
Zürich	69.4	NE 1	29	0	-0.5	3	1	Nebel	0	0	Bayonne	76.4	SE 3	01	3	-4.5	-	10	wolkent	-	0	-	-	
Bern	69.2	W 1	29	-1	-0.5	4	2.2	Nebel	0	0	Bordeaux	65.6	Stille	25	2	-0.5	-	0.2	Nebel	-	0	-	-	
Genf	69.0	E 1	11	2	-1.0	2	0	10 st	9	0	Clermont													
Lugano	70.5	W 1	11	7	-	0	2	10	10	0	Dijon	68.4	Stille	29	-2	0	-	1	10 st	-	0	-2	-	
Helder	70.6	NE 2	12	2	0	1	4	9 st	0	0	Calais	70.0	E 3	25	0	-1.0	-	1	Nebel	-	0	-	X	
Vlissingen	70.6	N 1	11	3	-0.5	2	4	10 st	0	0	Brest	67.0	ESE 1	01	1	-0.5	-	10	wolkent	-	0	1	-	
Utrecht	70.6	N 1	11	3	-0.5	2	4	10 st	0	0	Paris	69.6	N 1	25	-1	-0.5	-	1	Nebel	-	0	-2	-	
Kopenhagen	64.0	W 2	27	7	-1.0	3	2	9 st	20	0	Perpignan	64.4	Stille	01	6	-0.5	-	50	circum	0.2	6	-	-	
Skagen	60.2	WSW 5	01	8	-1.0	3	4	4 st	0	0	Rennes	68.5	E 1	11	-1	-0.5	-	2	10 st	-	0	-3	-	
Hanastholm	63.0	W 6	11	8	-1.0	2	20	9 st	0	0	Straßburg	69.6	Stille	11	-1	-0.5	-	1	10 st	-	0	-2	-	
Blaavandshuk	67.3	W 3	4.0	8	-0.5	3	20	10 mi	X	0	Toulouse	66.2	S 1	25	5	-0.5	-	0.05	Nebel	-	0	4	-	
Hammershus	63.2	W 3	11	6	-0.5	3	20	10 mi	0	0	Tours	68.7	E 2	25	0	-0.5	-	0.05	Nebel	-	0	0	-	
Abisko	51.3	W 2	33	-5	-	0	1	50	8 st	6	Ajaccio	62.0	ESE 1	11	X	-0.5	-	2.0	10 st	-	0.2	-	S	
Haparanda	52.1	N 2	60	-5	-	0	7	10	10 mi	0.6	Le Havre	69.4	SE 3	25	-3	-0.5	-	0.5	Nebel	-	0	-	II	
Stensale	55.1	Stille	01	-6	-1.0	0	50	1 acm	0	0	Marignane	65.1	Stille	11	3	-0.5	-	50	10 acm	-	0	-	-	
Oestersund	59.1	N 4	11	-2	-	0	1	50	10 st	8	Nancy	70.6	Stille	25	-4	-0.5	-	0.2	Nebel	-	0	-4	-	
Hernösand	55.8	W 2	01	-2	-0.5	1	50	1 cu	7	0	Lerwick	64.6	W 3	11	4	-1.0	-	1	50	7 st	8	0.6	-	
Särna	58.1	Stille	61	-2	-0.5	1	10	10 mi	8	0	Ranfew	70.3	E 1	27	2	-1.0	-	3	1	Nebel	0	0	-4	
Karlstad	59.5	E 2	45	2	-2.0	6	X	10 mi	7	0.2	Cranwell	71.8	N 2	27	2	-1.0	-	4	0.2	10 st	0	0	-	
Stockholm	58.8	N 3	12	1	-0.5	0	10	10 st	6	0	Souly	68.8	ESE 3	11	8	-1.0	-	2	50	10 st	8	0	-	
Jonköping	60.5	SW 1	20	2	-1.0	2	4	10 st	8	0	Wick	68.8	WSW 1	11	8	-1.0	-	2	50	10 st	8	0	-	
Wisby	60.3	N 4	01	4	-	0	0	50	3 st	6	Mallinhead	71.5	S 1	15	7	-1.0	-	3	20	10 st	0	0	-	
Kalmar	61.8	WSW 1	11	3	-0.5	1	X	9 st	9	0	Tynemouth	64.2	W 1	28	5	-1.0	-	3	1	10 st	8	0	-	
Gällivare	51.5	W 1	01	-12	-	0	1	50	4 st	8	Pembroke	70.0	NE 2	27	5	-1.0	-	3	4	9 st	0	0	-	
Karishamm											Roches Point													
Bjuröklubb	52.4	W 2	01	-2	-	0	1	50	1 cu	X	Croydon	50.5	Stille	27	4	-1.0	-	2	2	10 st	0	0	1	
Quade Hook											Aberdeen	71.3	W 2	11	3	-1.0	-	1	50	10 st	9	0	-	
Spitzbergen	57.5	SE 1	12	-14	-0.5	2	20	10 st	8	0	Valentia	69.5	E 1	01	-1	-1.0	-	0	50	wolkent	8	0	-	
Ingö	50.8	WSW 6	13	-2	0	5	20	10 mi	8	0	Plymouth													
Valdersund	58.4	NW 4	10	2	-0.5	1	20	7 st	6	0.2	Guernsey	68.3	ESE 3	11	4	-	0	2	4	10 st	9	0	-	
Kinn	60.3	W 4	44	8	-1.0	6	4	10 mi	0	0.3	Stornoway	69.4	SW 2	11	8	-1.0	-	2	50	10 st	8	0	-	
Lister	63.9	NW 7	17	8	-1.5	6	20	10 mi	8	0	Holyhead	71.3	NE 2	27	4	-1.0	-	3	2	9 st	9	0	-	
Bären-Insel	58.1	N/E 5	11	-12	+0.5	2	4	10 st	9	0	Donaghadee	71.3	N 3	12	9	-1.5	-	0	50	9 st	7	0	-	
Andänes	50.3	N/E 2	17	0	-1.0	7	20	5 mi	9	1	Yarmouth	72.4	W 1	11	4	-1.0	-	2	10	10 st	0	0	-	
Rösi	52.2	NW 6	33	1	-1.0	4	20	7 mi	6	2	Blacksod	70.2	S 1	01	2	-1.0	-	0	20	1	X	8	0.1	
Jan Mayen	61.5	NW 1	01	-4	-	0	6	50	wolkent	7	Calshot	70.3	NE 2	11	9	-1.0	-	3	10	10 st	9	0	-	
Färder											Thorshavn	62.1	W 5	11	9	-1.0	-	6	10	6 mi	0	0.5	-	
Vardö	46.4	N/E 3	13	-5	-0.5	8	50	7 mi	8	1	Seydisfjord	62.7	NW 5	23	-0	-	0	0.05	5 st	3				
Brännö	55.6	NW 3	33	1	-2.5	5	50	10 mi	0	2	Acureyri	60.2	Stille	11	0	-1.0	-	1	0.05		9			
Utsire	64.7	W 4	17	8	-0.5	6	20	10 mi	8	0.3	Isafjord	62.8	Stille	11	0	-3.5	-	2	20		0			
Dombas	58.6	Stille	61	1	-1.0	7	2	10 mi	0	3	Reykjavik	59.5	Stille	11	1	-1.0	-	1	X	6 st	7	6		
Helsingfors	53.1	NW 4	00	-2	+0.5	0	50	3 acm	8	1	Vestmannö													
Vasa	53.7	NW 1	00	-1	-	0	50	wolkent	8	-	Alexandrovsk	45.2	N 6	1/4 bed.	-5	-0.1	-						1	
Kuopio	50.3	NW 5	10	-7	-	0	1	50	9 acm	8	Archangelsk	40.6	N 3	klar	-7	+0.2	-						0	
Dorpat											Ust-Zylma													
Riga	56.5	W 7	11	4	+1.0	1	50	7 st	7	2	Matochkin-Sharr													
Warschau											Dickson	46.3	SSE 8	bed.	-	-0.0	-							0
Lemberg											Petersburg	49.1	W 2		-1	+0.2	-							0
Plnsk											Tscherdyn													
Wilna	58.2	NW 4	00	1	+1.5	0	50	1 cu	8	0.2	Moskau	44.2	NW 3	klar	-4	-2.7	-							5
Krakau	67.4	W 2	16	1	+0.5	5	4	10 st	0	0.2	Kasan	30.2	SW 1	bed.	-0	-0.3	-							5
Posen	66.6	WSW 3	45	3	-	0	6	2	10 st	0	Kiew	52.9	NW 5	bed.	3	+0.3	-							1
Prag	70.0	SSW 1	11	-1	-0.5	2	9 st	9	0	-4	Ufa	35.2	SSW 8	bed.	-3	-1.3	-							3
Eger	70.9	Stille	27	-2	-0.5	3	1	Nebel	9	0	Saratow	35.7	W 5	bed.	1	-1.3	-							0
Preßburg	67.6	NW 4	01	1	+0.5	1	10	4 st	6	0	Orenburg													
Kaschau	67.2	N/E 1	11	-1	+0.5	1	4	9 st	0	-2	Odessa	57.1	W 6	bed.	5	-0.0	-							0
Olmütz	70.0	Stille	25	-2	-	0	3	4	9 st	8	Sewastopol	56.3	NW 7	bed.	11	-2.3	-							0
Budapest	66.3	NW 2	1/4 bed.	16	W	0				0	Astrachan	47.6	SW 8	Regen	5	-0.3	-							0
Belgrad											Emba													
Serajewo											Batum													
Agram											Baku	56.1	NW 2	1/4 bed.	6	-0.9	-							0
Sofia	68.0	Stille	bed.	-1	-0.5					0	Tobolsk	44.7	SSE 3	bed.	-4	-1.8	-							0
Athen											Omsk	51.6	S 4	bed.	-5	-0.8	-							1
Korfu											Tashkent	62.6	ENE 1	bed.	8	-0.9	-							0
Turin	68.0	SE 2	29	-1	-0.5	0	0.05	X	9	0	V. Imbatskoe													
Genua	64.5	NE 3	01	10	-0.5	0	20	X																

STATION	GESTERN NACHMITTAG					GESTERN ABEND					STATION	GESTERN NACHMITTAG					GESTERN ABEND											
	Luftdruck	Wind	Wetter	Temperat.	W	Schneite in 1m	Luftdruck	Wind	Wetter	Temperat.		W	Schneite in 1m	Windrichtung	Maximum oder Minimum	Luftdruck	Wind	Wetter	Temperat.	W	Schneite in 1m	Windrichtung	Maximum oder Minimum					
Wien	710	E	11	27	1	3	7	710	E	11	1	5	4	0	2	Turin	710	Stille	01	5	0	4	0	13				
Zürich	709	E	11	27	1	3	7	710	E	11	1	5	4	0	2	Genoa	682	E	4	00	10	0	50	0	1			
Bern	709	SW	11	27	1	3	7	710	SE	11	2	2	10	0	9	Livorno	682	E	3	00	14	0	50	0	1			
Gent	709	SW	11	27	1	3	7	709	SW	11	2	2	10	0	9	Ancona	703	WNW	2	12	9	1	10	0	1			
Lugano	687	E	11	00	10	20	691	N	11	00	6	20	0	11	Maddalena	685	NE	4	11	15	5	4	0	1				
Helder	727	N	2	11	7	1	10	725	NNE	11	6	1	20	0	11	Messina												
Vilshingen	731	NE	2	10	3	4	4	729	NNE	2	10	3	1	4	03	Tarent	682	E	3	10	15	2	2	0	1			
Utrecht	729	NNE	11	5	1	10	728	NNE	11	12	1	1	4	0	5	Venedig												
Kopenhagen	654	W	5	10	7	1	20	653	WNW	4	7	2	2	0	1	Rom	668	NE	3	00	12	0	50	0	15			
Skagen	620	W	5	00	10	2	10		W	3	12	1	1	10	0	1	Malta											
Hansholm	651	WNW	6	9	2	20	659	WNW	6	11	8	2	10	0	1	Madrid	670	NE	1	1/2	10	11						
Haavandshuk	695	NW	3	01	8	1	50	691	NW	3	11	3	0	20	0	1	La Coruña	68	SE	1	1/2	13						
Hammershus	632	WNW	8	11	7	3	20	636	NW	7	11	7	3	20	0	1	Mahon	64	N	1	1/2	16						
Abisko	485	WNW	5	61	-1	5	20	488	WNW	2	61	-2	5	19	0	0	Malaga	650	Stille									
Haparanda	473	NW	2	01	-2	1	50	468	Stille	01	-3	1	-	0	1	Horta	574	NNE	1	4	18	0	50	0	1			
Stensele	533	W	2	01	0	0	50	526	W	4	01	-2	0	50	0	2	Rochefort											
Oestersund	580	NW	5	11	2	1	50	608	NW	5	01	-0	1	50	0	3	Bayonne	690	NE	4	11	10	-	10	0	1		
Hernösand	518	NW	3	01	5	1	50	556	NW	3	01	3	1	50	0	1	Bordeaux	687	Stille									
Särna	627	NW	4	01	1	1	50	602	NW	5	01	-1	0	50	0	3	Clermont	685	Stille									
Karlstad	598	W	2	00	5	1	-	626	NW	1	12	3	1	-	0	1	Dijon	707	S	1	11	0	-	2				
Stockholm	582	WNW	3	10	6	1	10	581	W	3	00	4	1	10	0	1	Calais	725	E	2	01	3	-	4				
Jonköping	607	W	4	10	2	2	50	625	NW	1	01	6	1	-	0	1	Brest	692	E	3	01	3	-	10				
Wisby	575	WNW	3	11	7	1	50	592	WNW	5	00	6	1	50	0	1	Paris	702	NNE	2	01	2	-	4				
Kalmar	598	WNW	6	11	2	2	-	613	NW	2	01	5	0	-	0	1	Perpignan	677	NE	1	30	11	-	10				
Gällivare								485	W	3	00	-2	0	50	0	1	Rennes	710	NNE	2	01	3	-	2				
Karlshamm																Straßburg	716	N	1	11	0	-	1					
Bjuröklubb	494	NW	2	11	0	2	50									Toulouse	678	SE	1	11	6	-	20					
Quade Hook																Tours	707	ENE	1	20	0	-	02					
Spitzbergen	588	Stille	00	-17	0	50	591	Stille	00	-16	0	50	0	-		Ajaccio	650	W	2	11	17	-	10					
Ingo	492	NNE	4	13	-2	5	50	588	N	4	00	-2	-	0	-	Le Havre	710	E	2	01	6	-	10					
Valdersund	618	NW	5	31	4	5	30	620	WNW	6	40	3	-	-	-	Marignane	678	Stille										
Kinn	659	NW	1	44	6	6	10									Nancy	702	Stille										
Lister	671	WNW	7	40	8	6	00									Lerwick	683	W	3	51	11	6	10					
Bären-Insel	558	ENE	9	11	-9	2	10									Renfrew	750	ENE	1	27	8	3	05					
Andanes	493	NW	7	75	1	7	1	518	NW	6	75	0	7	05	17	-2	Cranwell	762	WNW	2	27	1	4	02				
Röst								681	NW	6	23	0	5	1	02	1	Scilly	728	E	2	01	11	0	10				
Jan Mayen	548	NW	5	11	-2	2	50	609	W	6	11	-3	1	50	0	1	Wick	673	WNW	2	01	10	0	50				
Färder	610	W	4	20	9	1	50	623	W	1	00	2	0	50	0	1	Malinhead	754	SW	2	11	8	3	4				
Vardö	453	NNE	1	83	-4	5	50									Tynemouth	750	WNW	1	05	7	3	2					
Brönno	532	NW	5	30	3	6	4	658	WNW	1	15	8	3	-	0	1	Pembroke	734	NE	1	01	8	0	10				
Utsire	671	W	6	27	9	3	2	679	NW	5	27	1	6	50	2	-	Roches Point	745	ENE	2	01	9	0	4				
Dombas								671	ESE	2	12	-0	0	50	0	-	Croydon	737	NNE	3	25	7	4	7				
Helsingfors																Aberdeen	740	WNW	2	00	8	3	20					
Vasa								521	WNW	4	00	1	0	50	-	1	Valencia	739	Stille									
Kuopio								481	WNW	4	00	-4	0	4	0	3	Plymouth	723	E	1	01	6	0	10				
Dorpat	478	WNW	4	12	5			488	NW	4	10	3				Guernsey	718	E	4	01	9	0	10					
Riga	574	WNW	7	01	6	1	50	577	NW	5	11	6	1	50	0	7	Stornoway	735	WNW	1	11	2	20					
Warschau	630	WNW	5	10	2	2	10	633	W	5	42	1	6	2	-	3	Holyhead	751	W	1	25	8	3	2				
Lemberg	667	W	3	21	3	2	10	609	W	3	00	2	1	02	0	4	Donaghadee	745	ENE	2	01	9	0	4				
Pinsk	674	W	3	10	2	2	2	578	W	2	11	2	2	2	0	4	Yarmouth	735	NNE	2	11	9	1	20				
Wilna	538	W	3	11	5	2	-	539	WNW	4	00	5	0	20	0	6	Blackrod	745	Stille									
Krakau	686	W	2	11	3	2	10	675	WNW	3	11	2	1	20	0	3	Calshot	600	NNE	3	01	7	0	10				
Posen	677	W	4	11	3	2	10	669	W	5	49	0	6	20	0	2	Thorshavn	652	W	6	55	10	6	1				
Prag	715	Stille		24	1	4	1	712	SW	1	11	-3	4	0	1	Seydisfjord	643	Stille										
Eger	714	N	1	11	2	1	10	719	SW	1	00	-1	0	4	0	3	Acureyri	637	Stille									
Preßburg	704	ESE	1	11	4	1	10	700	Stille		08	0	1	4	0	4	Isafjord	648	Stille									
Kaschau	702	SE	2	11	3	1	20	691	S	1	11	0	2	10	0	3	Reykjavik	638	Stille									
Olmütz	708	W	1	11	1	1	10	704	W	1	01	-1	1	10	0	1	Vestmanna	640	NE	2	65	8	6	20				
Budapest																	Kiew	471	WNW	3	bed.	-3						
Belgrad	722	N	1	15	5	4	10									Archangelak	374	N	2	-	-2							
Serajewo	700	SW	1	00	7	1	4									Petersburg	428	WNW	3	-	-2							
Agram	721	SW	3	00	5	0	10									Moskau	403	S	4	-	-1							
Sofia																Kiew	578	W	5	bed.	5							
Athen																Jeliseberghav	608	WNW	5	-	-6							
Korfu																Odessa	667	WNW	4	-	-7							

SCHIFFSMELDUNGEN

Datum	Zeit	Breite	Länge v. Gr.	Luftdruck	Wind	Wetter	Temper.	W	Schneite in 1m	Wolken (in Zehntel)	Seegang	Dünung aus	Datum	Zeit	Breite	Länge v. Gr.	Luftdruck	Wind	Wetter	Temper.	W	Schneite in 1m	Wolken (in Zehntel)	Seegang	Dünung aus		
20. Nov	8,4	58.3 N	27.5 W	706	SW	5	15			4	7	10	21. Nov	2,4	50.2 N	23.8 W	709	ESE	3	11	12	2	20	10	St.	0	SE
"	8,4	60.3 N	27.5 W	69	Stille		8			1	10	2	"	2,4	54.1 N	19.1 W	71	S	4	11	10	-	20	10	St-W	0	S
"	2,0	60.3 N	25.8 W	68	S	2	12			1	10	3	"	2,0	58.4 N	19.1 W	71	S	4	11	10	-	20	10	St-W	0	S
"	2,0	58.4 N	25.8 W	67	SW	7	10			2	10	6	"	2,0	48.6												