

WETTERBERICHT DER DEUTSCHEN SEEWARTE

JAHRGANG 50, Nr. 326.

VERLAGSORT HAMBURG

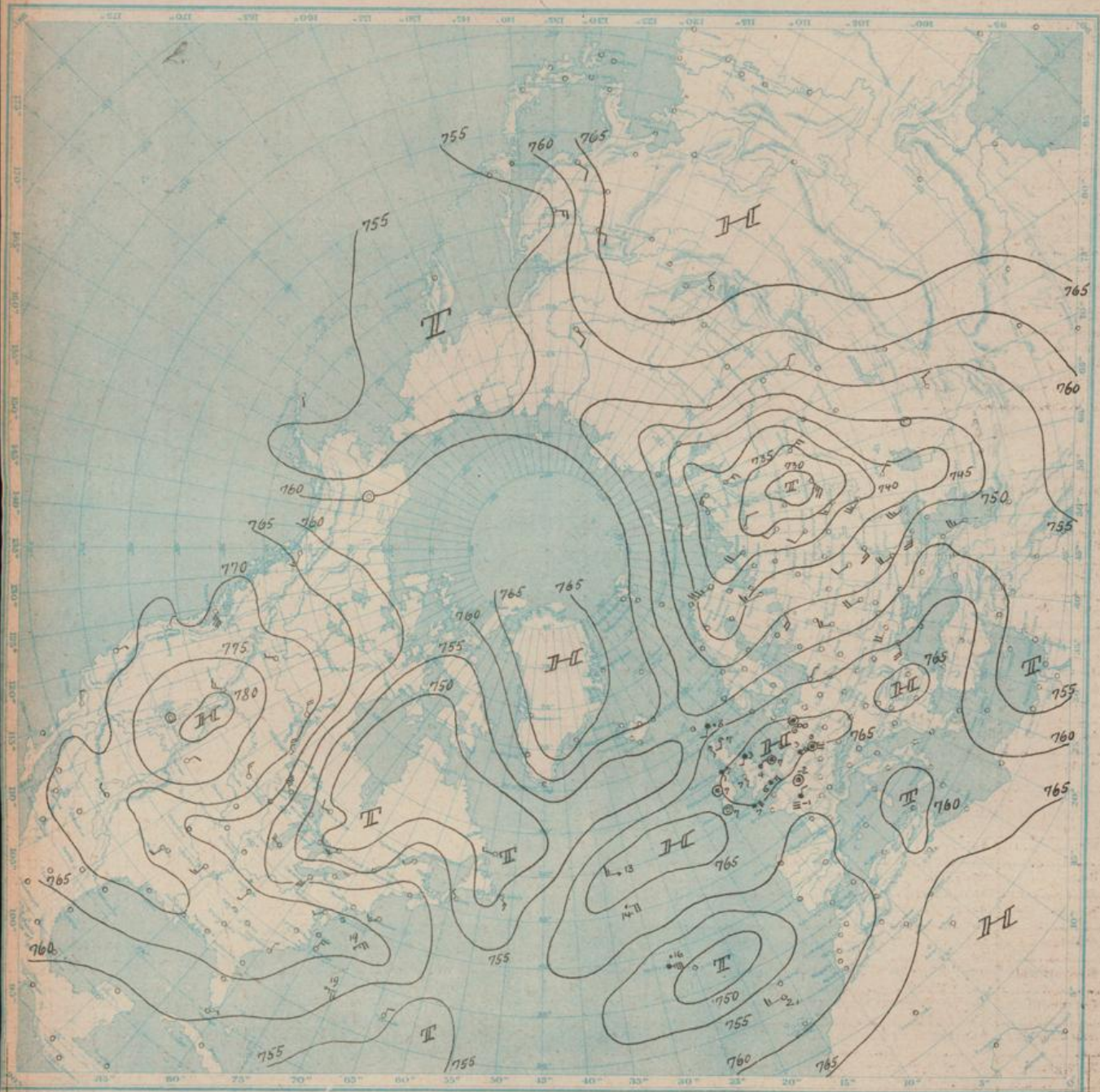
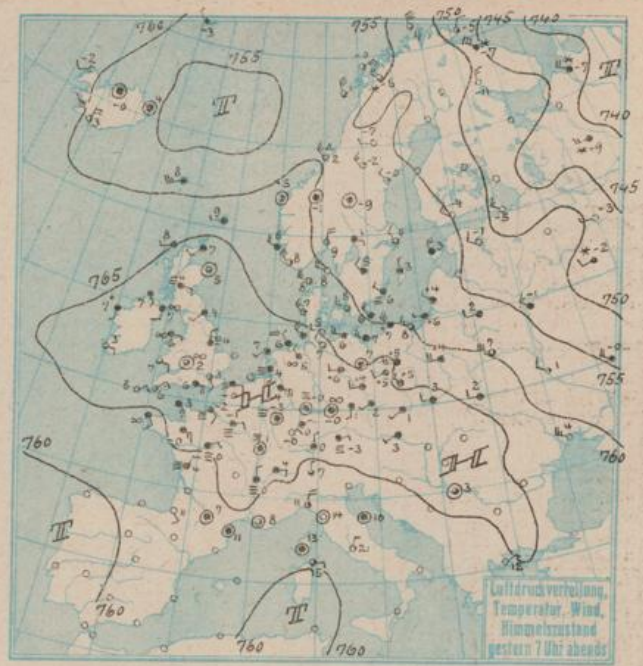
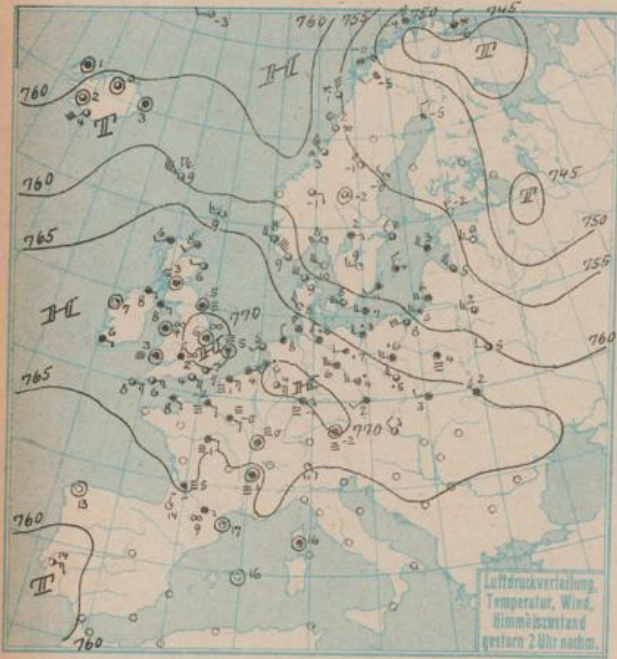
Sonntag, den 22. Novemb. 1925

Mitteuropäische Zeit — Luftdruck reduziert auf 0° Temperatur, Meeresspiegel und Schwere in 45° Breite — Temperatur in Celsius-Graden — Windstärke nach Beaufortskala (12 = Orkan) — Wetter: 00 bis 09 wolkenlos bis halb bedeckt; 10 bis 19 halb bis ganz bedeckt; 20 bis 29 Dunst oder Nebel; 30 bis 39 Schauer; 40 bis 49 Rieselregen; 50 bis 59 sonstiger Regen; 60 bis 69 Schnee; 70 bis 79 Graupel oder Regen und Schnee gemischt; 80 bis 89 Hagel; 90 bis 99 Gewitter — W = Witterungsverlauf seit der letzten Beobachtung: 0 = wolkenlos bis halb bedeckt, 1 = wolkig, 2 = anhaltend ganz bedeckt, 3 = Dunst oder Nebel, 4 = dichter Nebel, 5 = Schauer, 6 = Regen oder Rieselregen, 7 = Schnee, 8 = Graupeln oder Hagel, 9 = Gewitter — Relative Feuchtigkeit: 0 = 95 bis 100% 9 = 90 bis 94%, 8 = 80 bis 89%, 7 = 70 bis 79%, 6 = 60 bis 69%, 5 = 50 bis 59%, 4 = 40 bis 49%, 3 = 30 bis 39%, 2 = 20 bis 29%, 1 = 10 bis 19%

DEUTSCHE STATIONEN	GESTERN NACHMITTAG 2 UHR										GESTERN ABEND 7 UHR																
	Uhrzeit	Luftdruck	Wind	Wetter	Temperat.	Luftdruck Charakter. u. Ander.	W	Sichtweite in km	Wolken (in Zehntel)	Rel. Feucht.	Seegang	Wolkenhöhe	Uhrzeit	Luftdruck	Wind	Wetter	Temperat.	Luftdruck Charakter. u. Ander.	W	Sichtweite in km	Wolken (in Zehntel)	Rel. Feucht.	Niedrigst	Maximum	Seegang	Wolkenhöhe	
Borkum	2												7	767.0	NW 1	21	8	-1.0	3	1	10	ni	0	0		5	
Helgoland	12		NW 4	bedeckt									7		NW 3	bedeckt							0	0		5	
Altenwalde	12												7	66.5	NW 1	10	10	-1.0	2	10	10	str	0	0		5	
Bremen	12												7	67.6	W 2	25	15	-0.5	3	4	10	str	0	0		4	
Hamburg	12	67.0	NW 3	40	8	-1.0	0	10	ni	0	0		7	66.1	NW 2	10	7	-1.0	3	4	7	str	0	0		4	
Kiel	2	66.2	WNW 4	11	10	-1.0	2	10	str	0	0		8	65.0	W 2	01	5	-0.5	0			0	0		5		
Warnemünde	2												8	62.4	W 4	11	10	0	0.05	2	ci-str	0	0		5		
Swinemünde	2	62.9	WNW 2	40	2	-1.0	5	2	10	str	0	0	7	62.1	WNW 3	11	7	0	1	1	10	str	0	0		5	
Rügenwaldermünde	2												7	60.2	NW 3	11	7	0	1	1	10	str	0	0		5	
Danzig	2	59.7	W 6	11	8	-1.0	1	20	ci-str	0	0		7	57.2	WNW 3	11	10	0	0.05	6	2	0	8	str	ca	5	
Königsberg	2	60.1	WNW 3	11	10	-1.0	1	10	str	0	0		7	57.3	W 1	55	10	-1.0	5	10	ci	0	0		5		
Memel	2	59.8	W 4	12	6	-0.5	1	20	ci-str	0	0		7	57.4	WNW 1	40	4	-1.0	2	10	ni	0	0		5		
Aachen	2	69.0	E 4	11	4	-0.5	1	20	7	str	0	0	7	67.7	E 5	11	4	-0.5	1	10	str	0	0		5		
Löningau	2												7	67.8	NW 1	27	5	-2.0	4	0.05	10	ni	0	0		5	
Hannover	2	68.3	W 1	41	5	-1.0	4	1	10	ni	0	0	7	66.4	W 2	40	6	-0.5	5	4	10	str	0	0		5	
Magdeburg	2	67.3	N 5	16	5	-1.5	6	4	10	str	0	0	7	66.4	W 2	40	6	-0.5	5	4	10	str	0	0		5	
Dresden	2	67.6	W 3	45	4	-1.0	6	0.5	10	ni	0	0	7	66.4	W 3	45	4	-0.5	6	1	10	ni	0	0		5	
Berlin	2	66.7	W 2	41	7	-1.0	6	2	10	str	0	0	7	64.9	SW 1	11	7	-0.5	2	3	10	str	0	0		5	
Grünberg in Schles.	2												7	65.5	WNW 2	51	5	-0.5	6	0.5	10	str	0	0		5	
Breslau	2	65.5	WNW 4	41	5	-1.0	6	10	9	str	0	0	7	64.8	WNW 4	40	5	-0.5	6	10	ni	0	0		5		
Frankfurt a. M.	2	69.6	ENE 2	26	-1	-1.0	3	1		Kebel	0	0	7	68.3	SW 1	27	-0	-1.0	3	0.2		0	0		5		
Karlsruhe	2												7	67.5	NE 2	11	0	-0.5	2	10	str	0	0		5		
Friedrichshafen	2												7	67.4	N 1	11	0	-0.5	2	10	str	0	0		5		
Bamberg	2												9	67.7	SW 1	27	-0	-0.5	3	2	10	str	0	0		5	
München	2	69.5	SW 1	29	-2	-1.0	4	0.5		Kebel	0	0	7	66.5	ENE 1	25	-0	-0.5	4	0.5		0	0		5		
Kahler Asten 852	2												7														
Wasserkepp (Höhe) 950	2												7														
Feldberg in Taunus 801	2												7														
Brocken 1148	2												7	66.2	NW 4	51	0	-0.5	6	0.2	10	str	0	0		5	
Fichtelberg 1213	2												7	66.0	ENE 2	26	-1	-0.5	4	0.2	8	ni	0	0		5	
Schneekepp 1608	2	62.8	WNW 3	22	0	-0.5	4	0.5	9	ni	0	0	7	62.8	WNW 5	01	0	0	0	7.50		0	0		5		
Feldberg i Schwarz. 1492	2	62.8	WNW 5	00	0	-0.5	0	7.50	wolkenlos	0	0		7														
Zugspitze 2964	2	53.2	SE 3	01	-0	-1.0	1	50	4	ci-str	0	0	7	53.2	SW 1	01	-2	-0.5	0	10	1	ci-str	0	0		5	
Säntis 2600	2	56.0	SE 2	01	0	-1.0	0	10	3	str	0	0	7	56.3	SSW 4	00	1	-0.5	1	10	3	ci	0	0		5	
Sonnblick 8106	2												7														

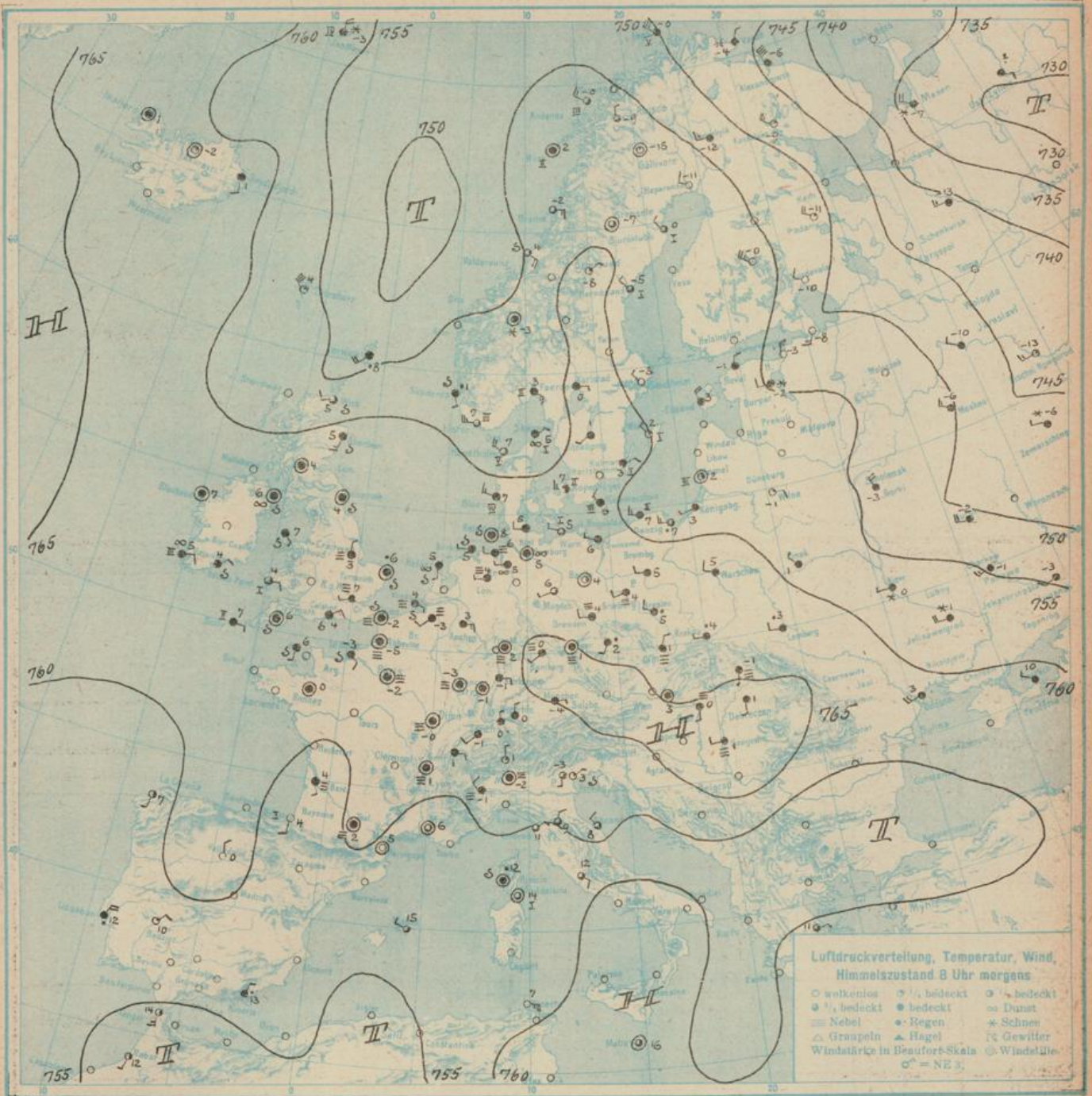
Luftdruck der Bergstationen nicht auf Schwere und Meeresspiegel reduziert

KÜSTENSTATIONEN UND FEUERSCHIFFE		HEUTE MORGEN 8 UHR														
NACHMITTAG UND ABEND DES VORTAGES		DEUTSCHE STATIONEN	Uhrzeit	Luftdruck	Wind	Wetter	Temperat.	Luftdruck Charakter. u. Ander.	W	Sichtweite in km	Wolken (in Zehntel)	Rel. Feucht.	Niedrigst	Minimum	Seegang	Wolkenhöhe
List	1p: NW 4, bedeckt, gew. Sicht, See II	Borkum	8	767.7	W 1	11	5	-1.0	3	1	10	ni	0	0		5
Bülk	2p: 744.9, NW 5, W 8, Sicht 20 km, See IV	Wilhelmshaven	8	64.5	W 2	27	6	-0.5	3	1		Kebel	0	0		5
Arkona	2p: 64.5, NW 6, W 7, " 20 " " IV	Helgoland	8	64.5	SW 1	bedeckt	30						0	0		5
Außenjade	2p:	Altenwalde	8	63.4	S 1	11	15	-1.0	2	2	10	str-ca	0	0		5
Marienleuchte	2p: 769.0, W 5, W 8, Sicht 20 km, See IV	Bremen	8	63.8	W 1	29	10	-0.5	2	2	10	str	0	0		5
Borkumriff	2p: 68.5, W 5, W 8, " 50 " " IV	Hamburg	8	62.7	SW 1	27	6	-0.5	3	2	10	str	0	0		5
Amrumbank	2p: NW 3, bedeckt, See III, L.T. 9.0, W.T. 8.1	Groß-Borstel	8		SW 1	27	6						0	0		5
Adlergrund	2p: Sp. 1, NW 4, wolkig, See IV, Sicht 8 Seem, W.T. 7.9, W.S. 7.0	Kiel	8	62.4	W 2	11	9	-0.5	2	1	10	str	0	0		5
Borkum	2p: NW 4, wolkig, See IV, Sicht 10 Seem.	Warnemünde	8	61.5	WNW 1	10	5	-2.0	1	4	10	str-ca	0	0		5
	5p: 767.8, NW 1, W 8, 7°	Swinemünde	8	61.0	WNW 1	11	10	-1.0	2	4	10	str	0	0		5
		Rügenwaldermünde	8	59.8	WNW 3	bedeckt	7						0	0		5
		Danzig	8	59.1	W 3	40	7	+0.5	6	4	9	ni	0	0		5
		Königsberg	8	59.9	WNW 1	15	6	+1.0	6	2	10	str-ca	0	0		5
		Memel	8	59.6	SW 1	10	2	+0.5	1	10	6	ci-str	0	0		5
		Aachen	8	62.3	E 3	11	3	-0.5	3	20	10	str	0	0		5
		Löningau	8	69.0	W 1	28	4	-3.0	4	0.05	10	ni	0	0		5
		Hannover	8	62.9	W 1	10	5	-0.5	5	4	9	str-ca	0	0		5
		Magdeburg	8	62.9	WNW 1	10	5	-0.5	5	4	9	str-ca	0	0		5
		Dresden	8	64.4	W 2	27	4	-0	6	0.5		Kebel	0	0		5
		Berlin	8	63.3	SW 1	02	4	-0.5	2	2	5	str	0	0		5
		Grünberg i. Schles.	8	64.5	WNW 2	27	4	0	6	1	10	str	0	0		5
		Breslau	8	62.6	WNW 2	41	5	0	6	2	10	str-ca	0	0		5
		Frankfurt a. M.	8	63.9	SW 1	26	2	-1.0	5	0.5	10	str-ca	0	0		5
		Karlsruhe	8	63.7	E 2	11	-1	-0.5	2	10	10	str	0	0		5
		Friedrichshafen	8	64.0	N 1	11	0	-0.5	2	10	10	str	0	0		5
		Bamberg	8	65.0	SW 1	27	0	-0.5	3	0.5		Kebel	0	0		5
		München	8	65.5	E 1	11	4	-0.5	3	2	10	str	0	0		5
		Kahler Asten 852	8													
		Wasserkepp (Höhe) 950	8													
		Feldberg in Taunus 801	8	691.4	SE 4	27	0	-1.0	4	0.2		Kebel	0	0		5
		Brocken 1148	8	662.0	ENE 3	27	0	-0.5	6	0.2		Kebel	0	0		5
	</															



Luftdruck, Temperatur, Wind, Himmelszustand der nördlichen Halbkugel

von Sonntag d. 22. Nov. 1925



ALLGEMEINE ÜBERSICHT 8 Uhr morgens: Sonntag, d. 22. November 1925.

Die Verflachung des Hochs ist schnell fortgeschritten. Zwischen Island und Mittelnorwegen hat besonders starker Druckfall zur Ausbildung eines Tiefs geführt, das sich zunächst südwärts ausdehnt, da das kalte skandinavische Festland seinem Vordringen nach Osten ein Hindernis bietet.

Die Erwärmung durch die Zufuhr ozeanischer Luft hat ihren Höhepunkt überschritten, erneute Abkühlung hat von Norden kommend bereits die deutschen Küsten erreicht. Der Zerfall des Hochs hat in Mittel- und Westeuropa ein beträchtliches Zurückgehen der Luftbewegung und - besonders in Frankreich - anhaltenden Nebel zur Folge gehabt. Diese Lage wird nun durch die Ausdehnung - wenn auch zunächst nur wenig - beeinflusst: das trübe Westwetter bleibt erhalten, der Nebel wird bei aufkommender der stärkerer Luftbewegung nachlassen.

P.

WETTERAUSSICHTEN AN DER DEUTSCHEN KÜSTE für Montag, d. 23. November 1925.

NORDSEE, westl. OSTSEE Mäßige, auffrischende westliche Winde, trüb, regnerisch.

mittlere OSTSEE: (W. Swinemünde:) Schwache, später zeitweise auffrischende Winde aus westlichen Richtungen, wolkig, vereinzelt leichte Niederschläge, wenig Wärmeänderung.

östl. OSTSEE: (W. Königsberg:) Auffrischende Winde aus östlichen Richtungen, meist bewölkt, Übergang zu Schnee, kälter.

Sturmwarnungen:

