

WETTERBERICHT DER DEUTSCHEN SEEWARTE

JAHRGANG 50, Nr. 343

VERLAGSORT HAMBURG

Mittwoch, den 9. Dez. 1925

Mitteuropäische Zeit — Luftdruck reduziert auf 0° Temperatur, Meeresspiegel und Schwere in 45° Breite — Temperatur in Celsius-Graden — Windstärke nach Beaufortskala (12 = Orkan) — Wetter: 00 bis 09 wolkenlos bis halb bedeckt; 10 bis 19 halb bis ganz bedeckt; 20 bis 29 Dunst oder Nebel; 30 bis 39 Schauer; 40 bis 49 Rieselregen; 50 bis 59 sonstiger Regen; 60 bis 69 Schnee; 70 bis 79 Graupel oder Regen und Schnee gemischt; 80 bis 89 Hagel; 90 bis 99 Gewitter — W = Witterungsverlauf seit der letzten Beobachtung: 0 = wolkenlos bis halb bedeckt, 1 = wolkig, 2 = anhaltend ganz bedeckt, 3 = Dunst oder Nebel, 4 = dichter Nebel, 5 = Schauer, 6 = Regen oder Rieselregen, 7 = Schnee, 8 = Graupeln oder Hagel, 9 = Gewitter — Relative Feuchtigkeit: 0 = 95 bis 100%, 1 = 90 bis 94%, 2 = 80 bis 89%, 3 = 70 bis 79%, 4 = 60 bis 69%, 5 = 50 bis 59%, 6 = 40 bis 49%, 7 = 30 bis 39%, 8 = 20 bis 29%, 9 = 10 bis 19%

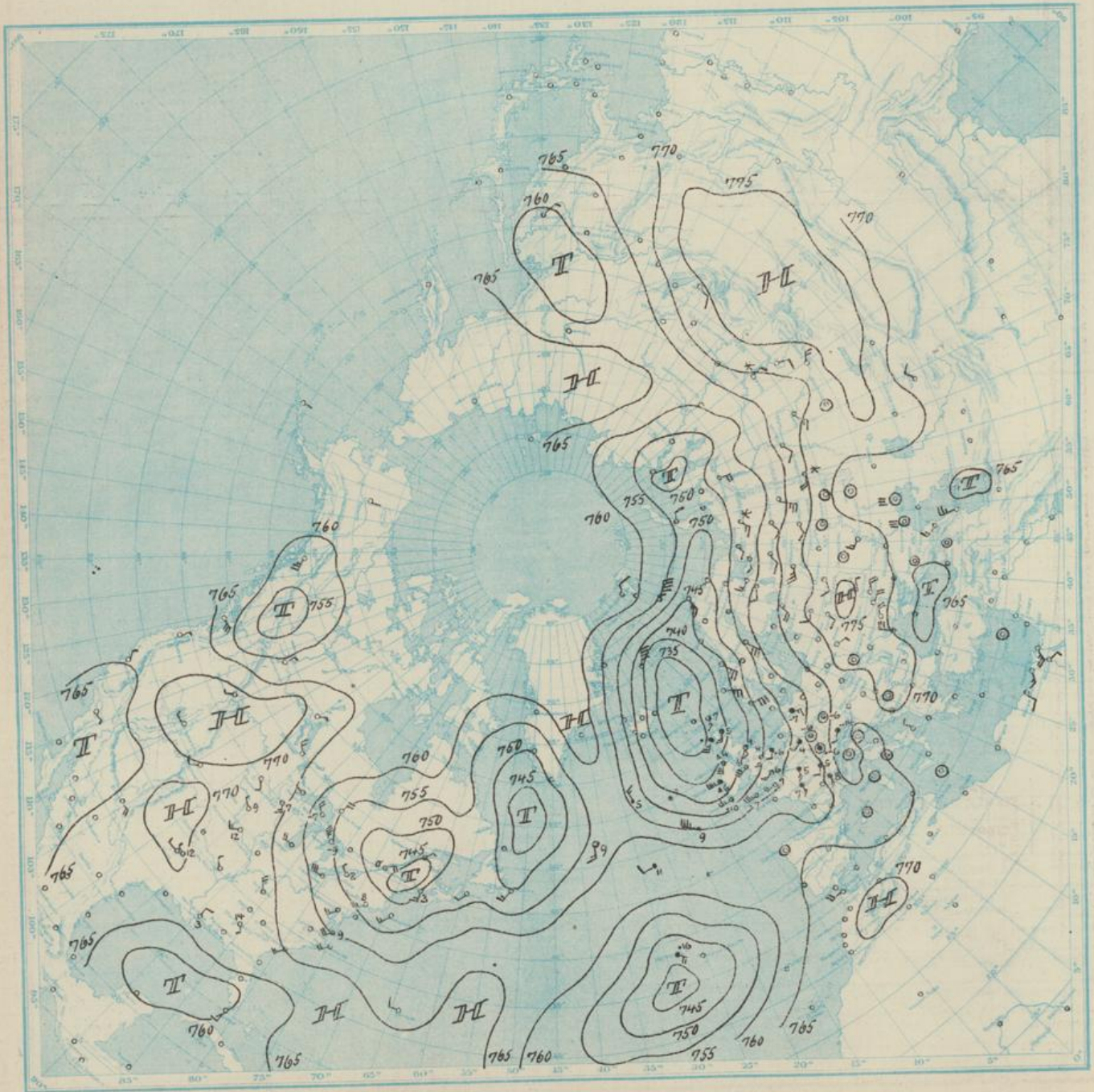
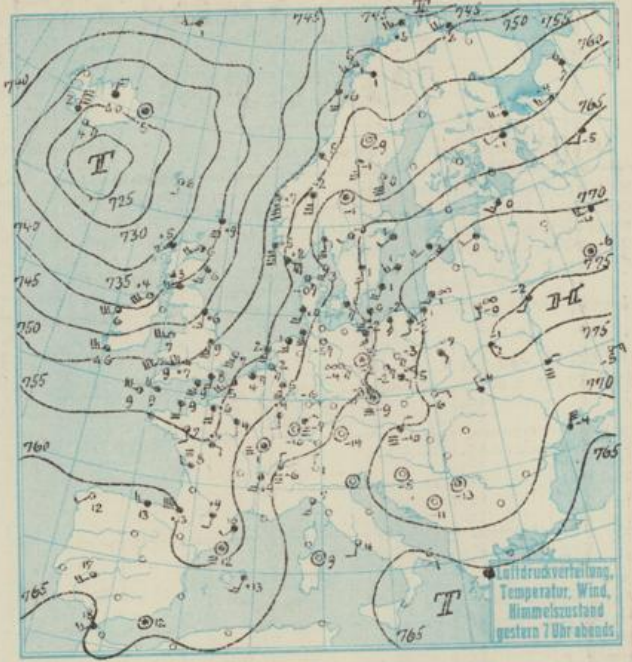
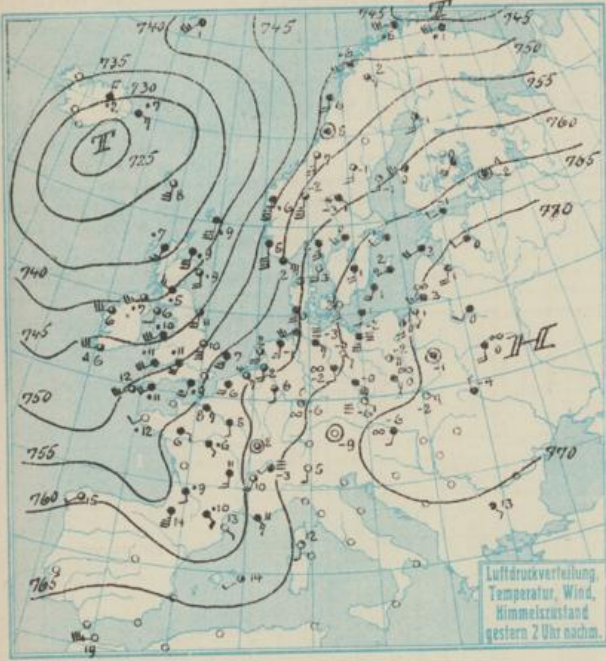
DEUTSCHE STATIONEN	GESTERN NACHMITTAG 2 UHR										GESTERN ABEND 7 UHR														
	Uhrzeit	Luftdruck	Wind	Wetter	Temperat.	Luftdruck Charakter. u. Anker.	W	Sichtweite in km	Wolken (in Zehntel)	Rel. Feucht.	Seegang	Wolkendecke	Uhrzeit	Luftdruck	Wind	Wetter	Temperat.	Luftdruck Charakter. u. Anker.	W	Sichtweite in km	Wolken (in Zehntel)	Rel. Feucht.	Seegang	Wolkendecke	
Borkum	7:58	3	3	11	-1	-20	3	2	10	a-str.	0	9	7:57	3	3	11	-05	3	4	10	a-str.	9	0	9	
Helgoland	8:00	3	5	bed.	-	-	-	-	-	-	-	7	7:59	3	5	bed.	-	-	-	-	-	7	0	9	
Altenwalde	6:13	3SE	3	12	-2	-15	1	4	7	ci-str.	3	4	7:58	3SE	3	10	-	1	2	4	str.	7	0	5	
Bremen	6:18	SE	3	26	-3	-15	3	1	Nebel	-	7	9	7:58	3SE	3	10	-	1	2	4	str.	7	0	5	
Hamburg	6:22	SE	3	26	-3	-15	3	1	Nebel	-	7	9	7:58	3SE	3	10	-	1	2	4	str.	7	0	5	
Kiel	6:22	S	2	01	-3	-15	0	-	Wolkenlos	-	8	9	7:58	3SE	3	10	-	1	2	4	str.	7	0	5	
Warnemünde	6:22	S	2	01	-3	-15	0	-	Wolkenlos	-	8	9	7:58	3SE	3	10	-	1	2	4	str.	7	0	5	
Swinemünde	6:22	S	2	01	-3	-15	0	-	Wolkenlos	-	8	9	7:58	3SE	3	10	-	1	2	4	str.	7	0	5	
Rügenwaldermünde	6:22	S	2	01	-3	-15	0	-	Wolkenlos	-	8	9	7:58	3SE	3	10	-	1	2	4	str.	7	0	5	
Danzig	6:22	SE	4	11	0	-05	1	10	6	a-str.	3	5	7:58	SE	4	bed.	-2	-05	-	-	-	-	-	-	
Königsberg	7:13	SE	2	11	1	+05	1	4	9	str.	3	5	7:58	SE	2	11	-05	2	10	str.	7	0	3		
Memel	7:16	SW	3	24	3	+05	2	10	10	str.	8	5	7:58	SE	3	01	-5	2	10	str.	7	0	3		
Aachen	6:02	SW	1	11	6	-10	1	50	7	str.	2	6	7:58	SE	3	01	-5	2	10	str.	7	0	3		
Hannover	6:29	SE	1	00	0	-10	0	4	10	str.	6	9	7:58	SE	1	02	-2	-05	0	10	str.	9	0	8	
Magdeburg	6:46	SE	2	26	-2	-10	0	2	10	str.	6	9	7:58	SE	4	26	-4	-05	2	3	a-str.	6	0	1	
Dresden	6:57	SE	6	01	-0	-10	3	4	Wolkenlos	-	4	7	7:58	SE	7	01	-3	-10	0	10	Wolkenlos	6	0	2	
Berlin	6:58	SE	2	01	-0	-10	0	2	Wolkenlos	-	7	9	7:58	SE	2	26	-2	-10	0	1	Wolkenlos	6	0	0	
Grünberg i. Schles.	6:58	SE	2	01	-0	-10	0	2	Wolkenlos	-	7	9	7:58	SE	3	01	-2	-10	0	2	10	str.	9	0	0
Breslau	6:58	SE	3	24	0	-10	3	2	10	str.	2	9	7:58	SE	3	01	-2	-10	0	2	10	str.	9	0	0
Frankfurt a. M.	6:58	N	1	26	-9	-15	3	2	2	ci-str.	5	8	7:58	SE	2	26	-5	-10	0	2	10	str.	9	0	0
Karlsruhe	6:58	N	1	26	-9	-15	3	2	2	ci-str.	5	8	7:58	SE	2	26	-5	-10	0	2	10	str.	9	0	0
Friedrichshafen	6:58	N	1	26	-9	-15	3	2	2	ci-str.	5	8	7:58	SE	2	26	-5	-10	0	2	10	str.	9	0	0
Bamberg	6:58	N	1	26	-9	-15	3	2	2	ci-str.	5	8	7:58	SE	2	26	-5	-10	0	2	10	str.	9	0	0
München	6:58	N	1	26	-9	-15	3	2	2	ci-str.	5	8	7:58	SE	2	26	-5	-10	0	2	10	str.	9	0	0
Kahler Asten 852	6:58	SW	3	02	-3	-10	1	10	7	str.	0	0	7:58	SW	3	02	-3	-10	0	10	str.	0	0	0	
Wasserkrapp (Höhe) 850	6:58	SW	3	02	-3	-10	1	10	7	str.	0	0	7:58	SW	3	02	-3	-10	0	10	str.	0	0	0	
Feldberg im Taunus 801	6:58	SW	3	02	-3	-10	1	10	7	str.	0	0	7:58	SW	3	02	-3	-10	0	10	str.	0	0	0	
Bracken 1148	6:58	SW	3	02	-3	-10	1	10	7	str.	0	0	7:58	SW	3	02	-3	-10	0	10	str.	0	0	0	
Fichtelberg 1218	6:58	SW	3	02	-3	-10	1	10	7	str.	0	0	7:58	SW	3	02	-3	-10	0	10	str.	0	0	0	
Schneekoppe 1608	6:58	SW	3	02	-3	-10	1	10	7	str.	0	0	7:58	SW	3	02	-3	-10	0	10	str.	0	0	0	
Feldberg i. Schwarzw. 1897	6:58	SW	3	02	-3	-10	1	10	7	str.	0	0	7:58	SW	3	02	-3	-10	0	10	str.	0	0	0	
Zugspitze 2964	6:58	SW	3	02	-3	-10	1	10	7	str.	0	0	7:58	SW	3	02	-3	-10	0	10	str.	0	0	0	
Säntis 2500	6:58	SW	3	02	-3	-10	1	10	7	str.	0	0	7:58	SW	3	02	-3	-10	0	10	str.	0	0	0	
Sonnblick 3106	6:58	SW	3	02	-3	-10	1	10	7	str.	0	0	7:58	SW	3	02	-3	-10	0	10	str.	0	0	0	

Luftdruck der Bergstationen nicht auf Schwere und Meeresspiegel reduziert

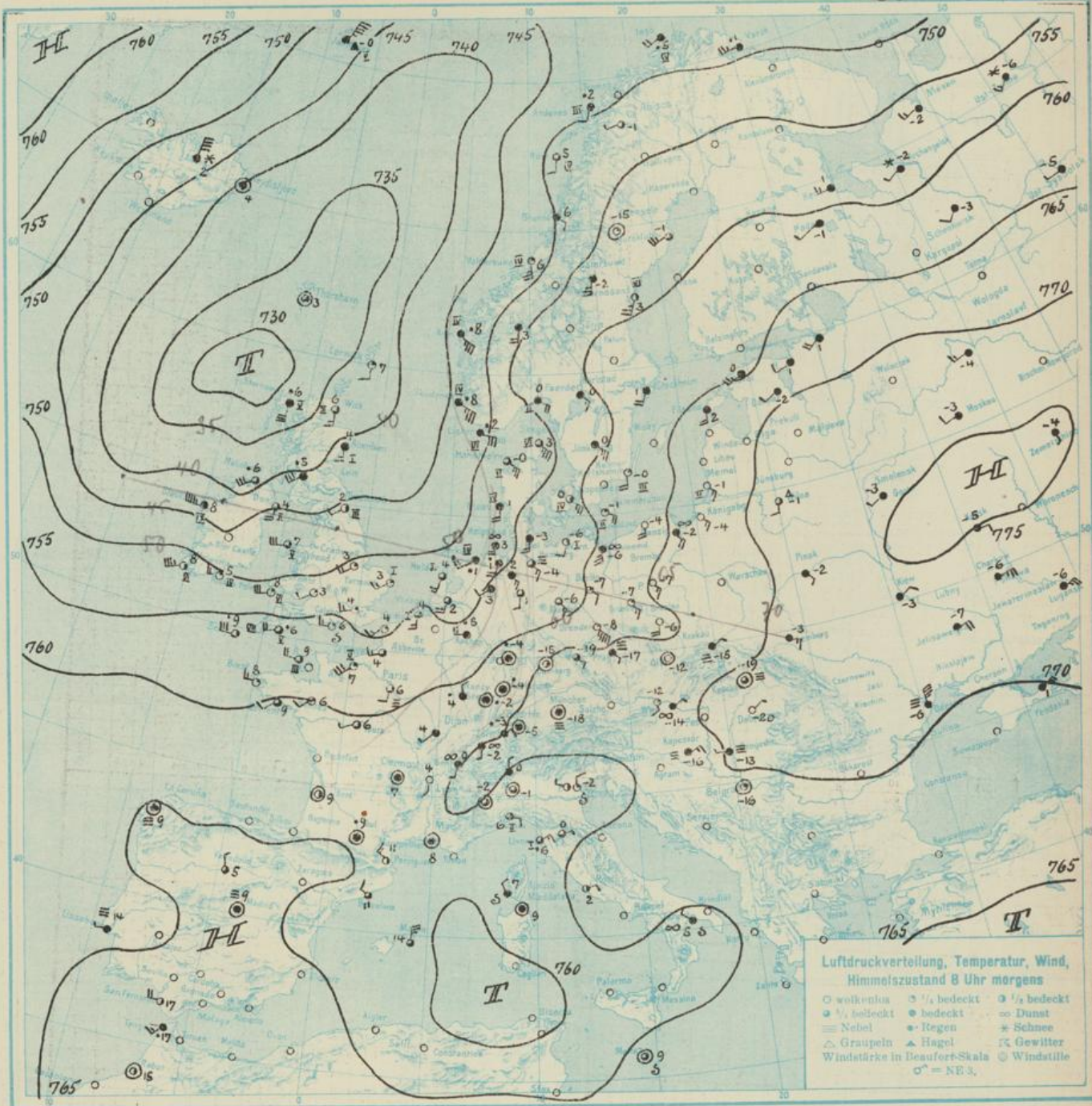
KUSTENSTATIONEN UND FEUERSCHIFFE	
NACHMITTAG UND ABEND DES VORTAGES	
List	2p: SE 4, leicht bewölkt, etwas dicke See II
Bölk	2p: SE 3, bewölkt, etwas dicke, strichl. regnerisch
Arkona	2p: 702 SWW, WWSE, Temp. - 3, Sichtw. 10 km, See I
Außenjade	2p: SE 5, bed. See I
Marienleuchte	2p: 766.0 SE 4, WW II, Temp. - 2, Sichtw. 10 km, See II
Borkumriff	2p: 757.8 ENE 5, WW II, W-T 6, 10 p
Amrumbank	2p: SE 4, bed. See IV, W-T 3, 5
Adlergrund	2p: SE 4, bed. See IV, Sichtw. 8 km, W-T 3, 5
Borkum	5p: 765.2 S 3, WW II, Temp. *

DEUTSCHE STATIONEN	HEUTE MORGEN 8 UHR												
	Uhrzeit	Luftdruck	Wind	Wetter	Temperat.	Luftdruck Charakter. u. Anker.	W	Sichtweite in km	Wolken (in Zehntel)	Rel. Feucht.	Seegang	Wolkendecke	
Borkum	8	752.4	SW	4	51	-05	0	10	10	str.	9	0	
Wilhelmshaven	8	754.3	SW	4	42	-05	1	4	10	str.	8	0	
Helgoland	8	754.0	S	4	00	0	3	-	-	-	14	4	
Altenwalde	8	540.5	S	4	12	-10	1	4	10	str.	8	0	
Bremen	8	557.9	SE	3	12	-05	2	9	10	str.	8	0	
Hamburg	8	557.9	SE	3	26	-10	3	1	7	a-str.	8	0	
Groß-Borstel	8	557.9	SE	3	26	-10	3	1	7	a-str.	8	0	
Kiel	8	556.5	S	3	11	-10	2	-	10	str.	8	0	
Warnemünde	8	572.0	SW	2	01	-6	0	1	4	ci-str.	0	0	
Swinemünde	8	601.3	SE	5	21	-10	0	2	10	str.	8	0	
Rügenwaldermünde	8	629.3	S	4	11	-09	-	-	-	-	10	0	
Danzig	8	657.9	SE	4	29	-2	-10	3	4	10	str.	8	0
Königsberg	8	652.0	SE	3	01	-10	0	20	Wolkenlos	-	7	0	
Memel	8	686.6	S	3	00	-1	-10	0	60	-	8	0	
Aachen	8	582.2	SW	4	50	-05	6	4	10	str.	7	0	
Hannover	8	572.0	S	1	11	-10	1	4	8	str.	8	0	
Magdeburg	8	572.0	SE	3	12	-6	0	2	7	str.	7	0	
Dresden	8	617.9	SE	1	01	-8	-05	0	4	2	str.	6	0
Berlin	8	611.4	SE	2	02	-7	-05	0	4	2	str.	8	0
Grünberg i. Schles.	8	680.0	SE	3	01	-7	-05	0	20	a-str.	8	0	
Breslau	8	647.0	SE	4	01	-6	-05	0	4	Wolkenlos	8	0	
Frankfurt a. M.	8	617.9	SE	4	42	-9	0	8	10	str.	7	0	
Karlsruhe	8	617.9	SE	4	40	-9	0	8	10	str.	7	0	
Friedrichshafen	8	652.0	SE	3	16	-8	-10	0	6	10	str.	8	0
Bamberg	8	651.0	SE	3	11	-8	-10	0	6	10	str.	8	0
München	8	670.0	SE	3	25	-8	-10	0	4	1	str.	8	0
Kahler Asten 852	8	705.0	SW	4	27	-5	-05	4	0.05	-	0	0	
Wasserkrapp (Höhe) 850	8	705.0	SW	4	27	-5	-05	4	0.05	-	0	0	
Feldberg im Taunus 801	8	685.0	SW	3	27	-1	-10	0	4	0.2	Nebel	0	0
Bracken 1148	8	656.4	SW	3	27	-2	-10	0	0.2	Nebel	0	0	
Fichtelberg 1218	8	656.4	SW	3	27	-2	-10	0	0.2	Nebel	0	0	
Schneekoppe 1608	8	656.4	SW	3	27	-2	-10	0	0.2	Nebel	0	0	
Feldberg i. Schwarzw. 1897	8	632.4	SW	3	30	-0	-10	0	2	0.05	10	str.	
Zugspitze 2964	8	578.0	W	3	01	-10	0	20	3	a-str.	8	0	
Säntis 2500	8	578.0	W	3	01	-10	0	20	3	a-str.	8	0	
Sonnblick 3106	8	578.0	W	3	01	-10</							

Mittwoch, den 9. Dezember 1925



Luftdruck, Temperatur, Wind, Himmelszustand der nördlichen Halbkugel



ALLOEGEMEINE ÜBERSICHT 8 Uhr morgens: Mittwoch, den 9. Dezember 1925.

Die gestern über Irland einsetzende Westströmung auf der Südseite der atlantischen Zyklone hat die kalte, kontinental Luftströmung ostwärts zu verdrängen versucht und in Nordwestdeutschland bereits die Temperaturen über den Gefrierpunkt gebracht. Inzwischen und östlichen Deutschland, wohin noch aus dem östlichen Kontinent stammende Luftmassen geldigen können, besteht noch Frost. Die atlantische Westströmung ist an den kalten kontinentalen Luftmassen zum Aufgleiten gelangt und hat eine Regenfront bis zur Elbe vorgebracht. Der Regen ist in Nordwestdeutschland auf dem kalten Boden zu einer starken Glatteisdecke gefroren. Der Regenfront folgt ein Aufhellerungsgebiet im Bereiche steigenden Luftdrucks, dem neue Fronten folgen.

Die atlantische Depression hat sich gegen den Kontinent stark ausgebreitet, sodaß die Abspaltung eines Teiltiefs an den skandinavischen Gebirgen zu erwarten steht, das in östlicher Richtung an der Nordseite das russischen Hochs entlang abwandern dürfte, während der Kern der bei Schottland liegenden Zyklone aus Mangel an Zuführung weiterer Warmluftmassen allmählich zur Abflachung übergehen wird.

WETTERAUSSICHTEN AN DER DEUTSCHEN KÜSTE für Donnerstag, d. 10. Dezember 1925.

NORDSEE, westl. OSTSEE Mäßige bis frische Winde aus Südwest bis West, nach kurzer Aufhörterung veränderlich mit einzelnen Schauern, Temperatur in der Nähe des Gefrierpunktes, teils Tauwetter.

mittlere OSTSEE: (W. Swinemünde:) Frische südliche, später nach nordwestlichen Richtungen drohende Winde, zunehmende Bewölkung, strichweise Nebel, zeitweise etwas milder.

östl. OSTSEE: (W. Königsberg:) Frische südöstliche Winde, teils heiter, teils neblig, trocken, mäßiger Frost.

Sturmwarnungen:

Dr. Ahlgrimm

