

# WETTERBERICHT DER DEUTSCHEN SEEWARTE

JAHRGANG 50, Nr. 346

VERLAGSORT HAMBURG

Sonnabend, den 22. Dezemb. 1925

Mitteleuropäische Zeit — Luftdruck reduziert auf 0° Temperatur, Meeresspiegel und Schwere in 45° Breite — Temperatur in Celsius-Graden — Windstärke nach Beaufortskala (12 = Orkan) — Wetter: 00 bis 09 wolkenlos bis halb bedeckt; 10 bis 19 halb bis ganz bedeckt; 20 bis 29 Dunst oder Nebel; 30 bis 39 Schauer; 40 bis 49 Rieselregen; 50 bis 59 sonstiger Regen; 60 bis 69 Schnee; 70 bis 79 Graupel oder Regen und Schnee gemischt; 80 bis 89 Hagel; 90 bis 99 Gewitter — W = Witterungsverlauf seit der letzten Beobachtung: 0 = wolkenlos bis halb bedeckt, 1 = wolkig, 2 = anhaltend ganz bedeckt, 3 = Dunst oder Nebel, 4 = dichter Nebel, 5 = Schauer, 6 = Regen oder Rieselregen, 7 = Schnee, 8 = Graupeln oder Hagel, 9 = Gewitter — Relative Feuchtigkeit: 0 = 95 bis 100%, 1 = 90 bis 94%, 2 = 80 bis 89%, 3 = 70 bis 79%, 4 = 60 bis 69%, 5 = 50 bis 59%, 6 = 40 bis 49%, 7 = 30 bis 39%, 8 = 20 bis 29%, 9 = 10 bis 19%

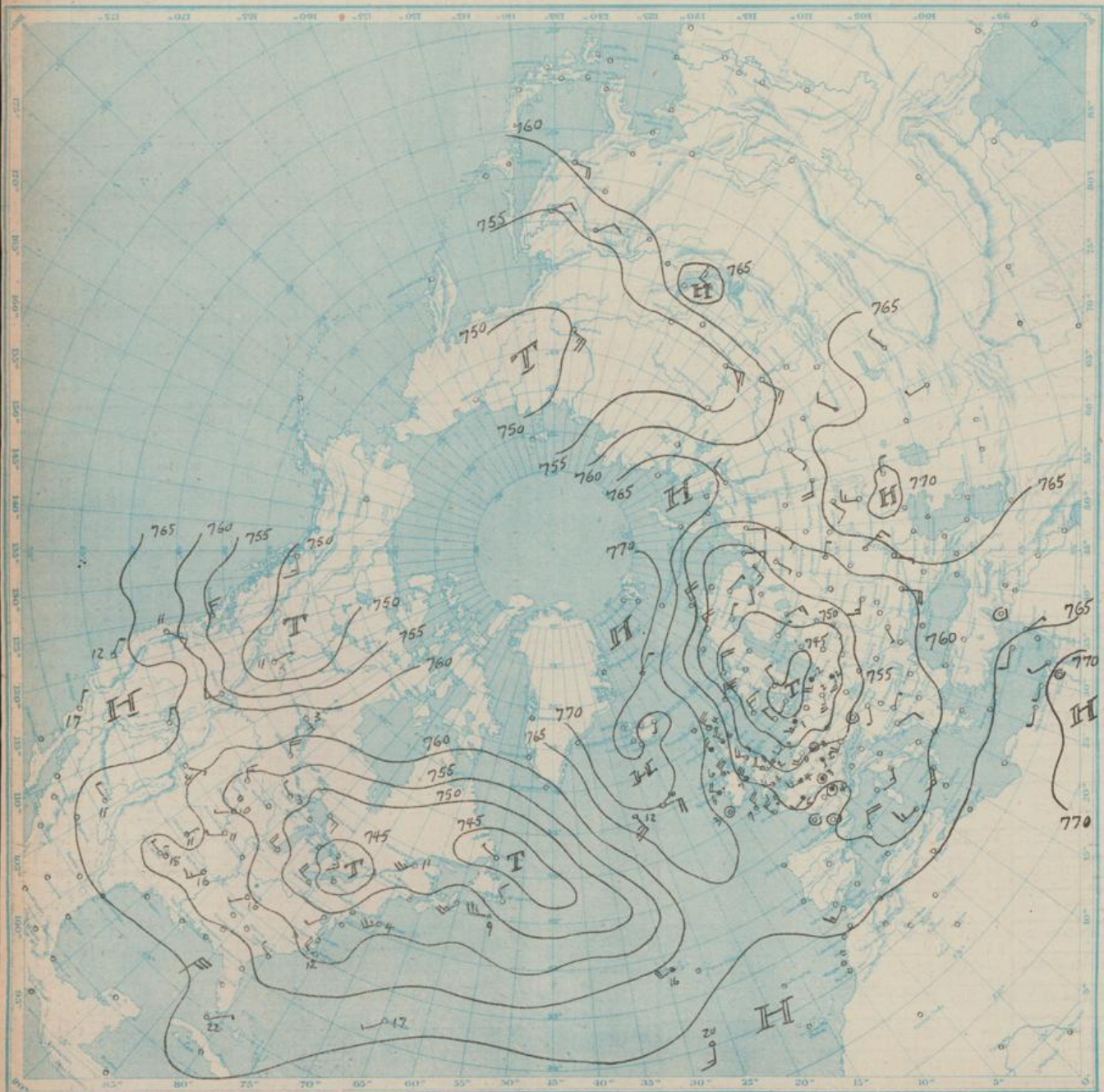
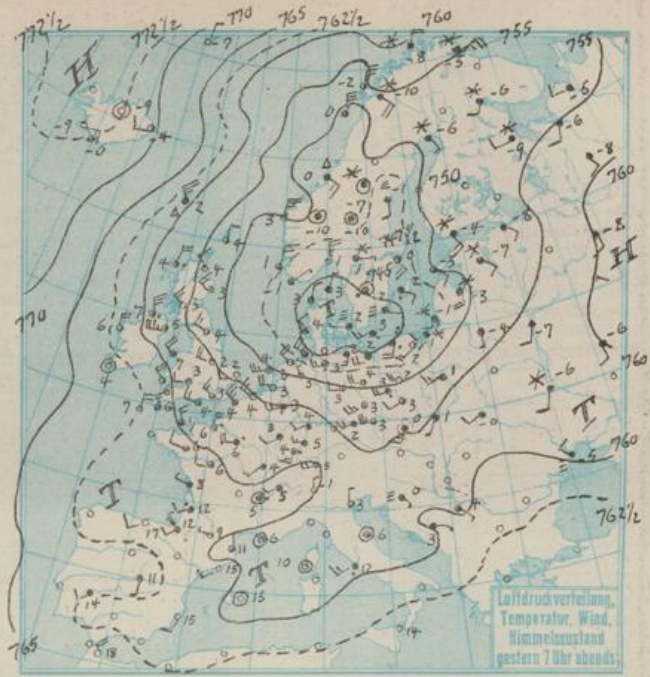
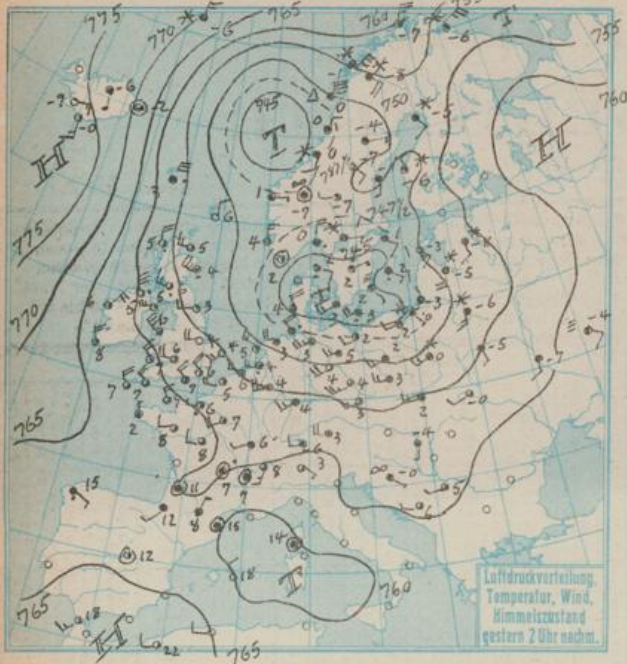
DEUTSCHE STATIONEN	GESTERN NACHMITTAG 2 UHR										GESTERN ABEND 7 UHR															
	Uhrzeit	Luftdruck	Wind	Wetter	Temperat.	Luftdruck Charakter. u. Ander.	W	Sichtweite in km	Wolken (in Zehntel)	Rel. Feucht.	Seegang	Wolkenhöhe	Uhrzeit	Luftdruck	Wind	Wetter	Temperat.	Luftdruck Charakter. u. Ander.	W	Sichtweite in km	Wolken (in Zehntel)	Rel. Feucht.	Seegang	Wolkenhöhe		
Borkum	2	749.5	w 4	11	3	+0.5	5	10	ami	X	6	7	749.4	NW 4	11	3	0	1	10	4	ami	9	0.1	II	6	
Helgoland	2	749.5	NW 4	11	3	+0.5	5	10	ami	X	6	7	749.4	NW 4	11	3	0	1	10	4	ami	9	0.1	II	6	
Altenwalde	2	47.7	w 3	30	4	0	5	4	str	9	3	7	47.4	w 3	30	2	0	5	4	10	str	9	0.4	3	3	
Bremen	2	48.1	WSW 5	16	3	-0.5	5	10	mi	9	4	7	48.6	w 4	00	3	0	1	10	1	str	9	0.4	5	4	
Hamburg	2	48.1	WSW 5	16	3	-0.5	5	10	mi	9	4	7	48.3	w 3	30	3	0	5	10	10	str	9	1	5	4	
Kiel	2	46.9	SW 3	11	3	0	6	10	str	9	6	8	46.8	SW 2	11	2	0	2	10	10	str	9	1	4	6	
Warnemünde	2	46.1	WSW 2	11	2	-1.0	2	10	str	9	4	8	45.4	SSW 3	11	2	0	0	0.5	8	str	9	0	1	II	
Swinemünde	2	46.1	WSW 2	11	2	-1.0	2	10	str	9	4	7	45.5	w 4	11	2	0	0.5	5	10	str	9	0.2	3	5	
Rügenwaldermünde	2	46.1	WSW 2	11	2	-1.0	2	10	str	9	4	7	45.2	SSW 4	11	2	0	0.5	10	10	str	9	0.2	2	III	
Danzig	2	47.8	SE 4	61	0	-1.5	7	10	mi	9	1	7	45.6	SW 3	10	2	0	2	10	6	str	9	0.4	2	4	
Königsberg	2	47.8	SE 4	61	0	-1.5	7	10	mi	9	1	7	47.1	SW 3	10	2	0	7	10	6	str	9	0.4	2	4	
Memel	2	48.3	SSW 2	17	3	-1.0	7	10	str	9	0	7	46.9	S 2	60	-1	-1.0	7	10	10	str	9	0	1	III	
Aachen	2	54.3	w 5	11	4	-0.5	2	10	mi	9	4	7	55.2	WSW 3	50	3	0	0	10	10	str	9	0.5	5	4	
Lüneburg	2	51.0	w 5	30	5	0	5	10	mi	9	3	7	51.1	NW 1	10	3	0	5	0.2	8	str	9	0.4	4	4	
Hannover	2	50.9	SW 4	11	4	-0.5	3	4	str	9	5	7	51.1	w 4	16	4	+0.5	5	10	10	str	9	0.2	5	2	
Magdeburg	2	50.9	SW 4	11	4	-0.5	3	4	str	9	5	7	50.8	w 2	11	3	0	5	4	9	str	9	0.1	4	4	
Dresden	2	52.6	WSW 5	11	4	-0.5	6	20	7	4	5	7	52.3	SW 5	11	3	0	0.5	1	20	9	str	9	0.1	4	5
Berlin	2	49.3	WSW 3	11	5	-0.5	2	10	str	9	3	7	49.5	w 4	11	4	0	1	4	5	str	9	0.2	5	5	
Grünberg in Schles.	2	52.6	w 3	16	3	+0.5	6	10	str	9	4	7	52.7	WSW 4	50	3	0	6	10	10	str	9	0.6	3	5	
Breslau	2	52.6	w 3	16	3	+0.5	6	10	str	9	4	7	52.5	WSW 2	11	3	0	6	4	8	str	9	0.6	3	5	
Frankfurt a. M.	2	55.6	SW 3	11	4	-1.0	2	4	10	3	7	7	55.4	WSW 2	11	4	0	2	X	X	str	9	0	5	X	
Karlsruhe	2	55.6	SW 3	11	4	-1.0	2	4	10	3	7	7	57.4	WSW 3	11	5	0	2	10	10	str	9	0.1	6	5	
Friedrichshafen	2	55.6	SW 3	11	4	-1.0	2	4	10	3	7	7	58.4	WSW 3	11	5	0	2	10	10	str	9	0.6	6	5	
Bamberg	2	55.3	w 4	11	3	0	2	20	10	str	7	9	58.1	E 3	54	3	0	2	0.5	10	mi	8	0	3	7	
München	2	55.3	w 4	11	3	0	2	20	10	str	7	9	58.1	E 3	54	3	0	2	0.5	10	mi	8	0	3	7	
Kahler Asten 852	2	661.8	w 5	27	-1	-0.5	4	0.05	Nebel	1	6	7	661.5	w 4	27	-2	-0.5	4	0.05	Nebel	0	-	-0	0	0	
Wasserkuppe (Rheine) 950	2	661.8	w 5	27	-1	-0.5	4	0.05	Nebel	1	6	7	661.5	w 4	27	-2	-0.5	4	0.05	Nebel	0	-	-0	0	0	
Feldberg im Taunus 801	2	661.8	w 5	27	-1	-0.5	4	0.05	Nebel	1	6	7	661.5	w 4	27	-2	-0.5	4	0.05	Nebel	0	-	-0	0	0	
Brocken 1148	2	661.8	w 5	27	-1	-0.5	4	0.05	Nebel	1	6	7	661.5	w 4	27	-2	-0.5	4	0.05	Nebel	0	-	-0	0	0	
Fichtelberg 1213	2	547.1	WSW 7	27	-3	-1.0	7	0.5	Nebel	0	0	7	546.9	WSW 8	27	-4	-1.0	4	0.5	10	str	9	1	-3	0	
Schneekeppe 1608	2	515.1	WSW 6	65	-6	-0.7	7	0.05	str	0	0	9	514.1	w 7	65	-6	-1.0	7	0.05	10	str	9	0	-6	0	
Feldberg i Schwarzw. 1893	2	521.7	w 3	27	-11	-1.0	4	0.05	mi	0	0	9	522.0	WNW 3	27	-12	-0	4	0.05	10	mi	0	0	0	0	
Zugspitze 2064	2	521.7	w 3	27	-11	-1.0	4	0.05	mi	0	0	9	522.0	WNW 3	27	-12	-0	4	0.05	10	mi	0	0	0	0	
Säntis 2500	2	521.7	w 3	27	-11	-1.0	4	0.05	mi	0	0	9	522.0	WNW 3	27	-12	-0	4	0.05	10	mi	0	0	0	0	
Sonnblick 3106	2	521.7	w 3	27	-11	-1.0	4	0.05	mi	0	0	9	522.0	WNW 3	27	-12	-0	4	0.05	10	mi	0	0	0	0	

Luftdruck der Bergstationen nicht auf Schwere und Meeresspiegel reduziert

KUSTENSTATIONEN UND FEUERSCHIFFE				HEUTE MORGEN 8 UHR													
NACHMITTAG UND ABEND DES VORTAGES				DEUTSCHE STATIONEN	Uhrzeit	Luftdruck	Wind	Wetter	Temperat.	Luftdruck Charakter. u. Ander.	W	Sichtweite in km	Wolken (in Zehntel)	Rel. Feucht.	Seegang	Wolkenhöhe	
List	2p:	NW 4-5	bedeckt, gw. Sicht See bewegt	Borkum	8	749.7	w 1	16	2	-0.5	1	20	7	ami	9	II	
Balk	7p:	NW 2	" " " " " "	Wilhelmshaven	8	48.5	WSW 3	11	2	-0.5	6	4	9	str	9	5	
Arkona	2p:	746.0	w 2, w. u. Temp 3° Sicht 20 km. See I	Helgoland	8	48.5	w 3	bed.	3	0	5	4	10	str	9	III	
Außenjade	7p:	W 4	bedeckt, See II	Altenwalde	8	48.6	w 1	33	1	0	5	4	10	str	9	3	
Marlenleuchte	2p:	W 4	bedeckt, See II	Bremen	8	48.8	w 2	12	2	0	1	10	8	mi	9	0	
Borkumriff	7p:	751.2	SW 4, w. u. 10. Temp 4° Sicht 20 km. See III	Hamburg	8	48.6	WSW 4	28	1	0	3	1	10	Nebel	9	4	
Amrumbank	2p:	743.0	WSW 5, w. u. 30. Temp 6° WT 6°	Groß-Borstel	8	X	SW 2	2.5	1	X	3	1	10	str	9	4	
Adlergrund	7p:	743.2	WSW 5, w. u. 20. Temp 4° WT 6°	Kiel	8	48.0	SW 2	27	0	+0.5	6	1	10	Nebel	9	2	
Borkum	2p:	743.0	WSW 5, w. u. 30. Temp 6° WT 6°	Warnemünde	8	46.9	WNW 1	11	2	0	1	0.5	10	mi	9	II	
	7p:	743.2	WSW 5, w. u. 20. Temp 4° WT 6°	Swinemünde	8	48.7	WNW 2	20	1	+0.5	6	1	10	Nebel	9	2	
	2p:	NW 4	Regenschauer, See IV	Rügenwaldermünde	8	48.5	w 5	Regen	2	0	0	0	10	str	9	7	
	7p:	NW 2	" " " " " "	Danzig	8	48.5	SW 4	40	2	-1.5	4	20	10	str	9	1	
	2p:	NW 4	Regenschauer, See IV	Königsberg	8	48.7	SW 3	11	1	-1.0	7	4	10	str	9	1	
	7p:	NW 2	" " " " " "	Memel	8	48.3	SSW 4	12	2	-1.0	2	10	10	str	9	2	
	2p:	WS, Regen, See I, Sicht 10 sm.	Aachen	8	54.3	WSW 4	11	2	-0.5	6	2	10	str	9	0.3	0	
	7p:	WS, Regen, See I, Sicht 10 sm.	Lüneburg	8	51.0	SW 1	12	2	-0.5	7	0.5	3	10	mi	9	1	
	2p:	WS, Regen, See III, Temp 3°	Hannover	8	51.0	w 2	16	2	+0.5	6	2	10	str	9	1	4	
	7p:	WS, Regen, See III, Temp 3°	Magdeburg	8	50.4	w 4	16	2	+1.0	6	2	10	str	9	1	4	
	2p:	WS, Regen, See III, Temp 3°	Dresden	8	52.3	WSW 5	11	3	-0.5	2	20	10	mi	9	0.4	4	
	7p:	WS, Regen, See III, Temp 3°	Berlin	8	48.6	WSW 2	16	2	+0.5	6	2	10	mi	9	2	1	
	2p:	WS, Regen, See III, Temp 3°	Grünberg i. Schles.	8	50.8	SW 6	65	1	-0.5	7	10	10	mi	9	0.4	1	
	7p:	WS, Regen, See III, Temp 3°	Breslau	8	51.0	w 2	08	1	0	2	10	3	str	9	0.1	6	
	2p:	WS, Regen, See III, Temp 3°	Frankfurt a. M.	8	55.0	WSW 3	11	1	0	2	10	10	str	9	0.1	4	
	7p:	WS, Regen, See III, Temp 3°	Karlsruhe	8	55.0	SSW 1	01	4	0	5	4	5	str	9	0.3	1	
	2p:	WS, Regen, See III, Temp 3°	Friedrichshafen	8	55.3	WSW 3</											

Sonnabend, 12. Dezember 1925

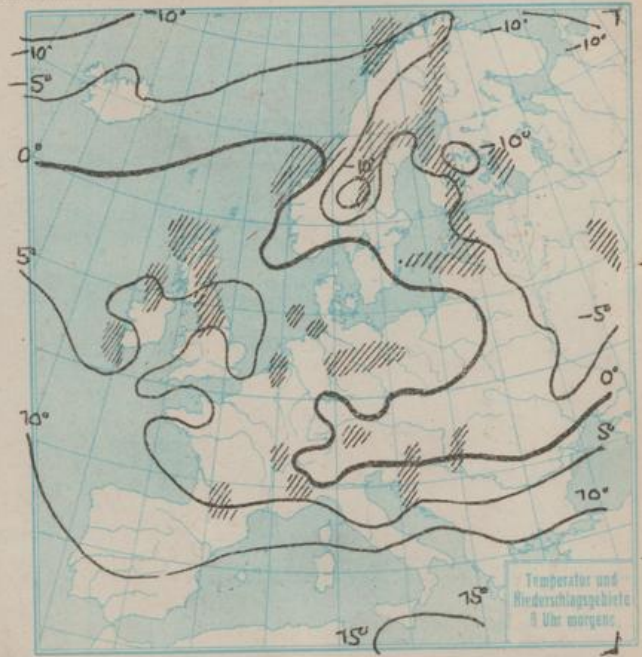
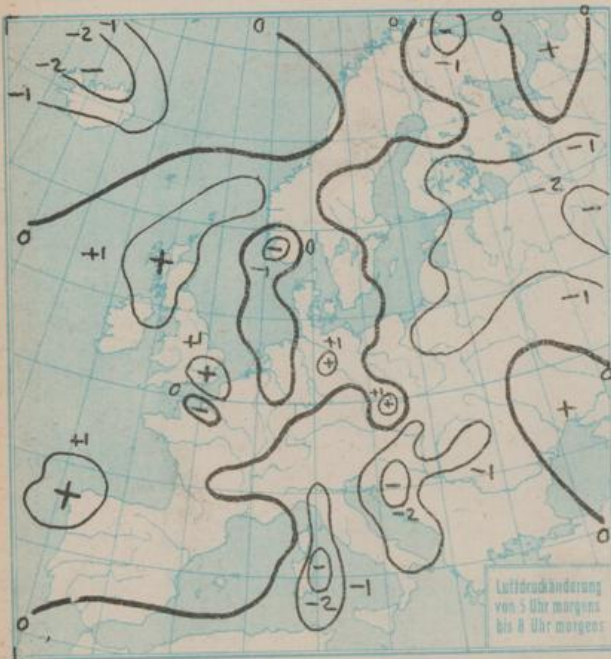
DEUTSCHE



Luftdruck, Temperatur, Wind, Himmelzustand der nördlichen Halbkugel

vom 12. Dezember 1925





NACH AUFEICHNUNGEN DER REGISTRIERAPPARATE ZU HAMBURG SEIT GESTERN 8 UHR MORGENS (M. E. Z.)

STUNDE	9	10	11	12m	1	2	3	4	5	6	7	8	9	10	11	12n	1	2	3	4	5	6	7	8
Thermograph	2.4	2.6	2.8	3.1	3.2	3.4	3.4	3.3	3.1	3.0	2.9	2.6	2.3	1.9	1.7	1.4	1.1	1.1	1.1	1.2	0.8	1.0	1.3	1.3
Barograph	10.5	10.6	10.7	10.5	10.4	10.3	10.2	10.1	10.0	9.9	9.8	9.7	9.6	9.5	9.4	9.3	9.2	9.1	9.0	8.9	8.8	8.7	8.6	8.5
Anemograph	Richtung		WSW		WSW		WSW		WSW		W		WSW		WSW		W		WSW		WSW		WSW	
	m. p. S.		8.1	9.5	8.8	8.7	8.8	8.9	8.0	7.1	7.4	7.0	6.2	7.1	7.0	7.9	8.0	7.5	6.4	4.1	3.5	2.5	2.6	2.8
Regenmesser	0.12	0.30	0.48	0.24	0.06	0.06	0.06	0.06	0.06	0.06	0.12	1.08	0.60	0.24	0.12	1.32	1.68	0.78	0.18					
Sonnenscheindauer in Min																								

AUFSTIEGE

STATION	Wind in m./S.	Seehöhe	Zeit	Boden	200	500	1000	1500	2000	2500	3000	3500	4000	4500	5000	Bemerkungen
Rostock		37m	8 <sup>a</sup>	NW 7 13:98%	NW 9 25:98%	NW 10 23:98%	NW 11 25:73%	NW 12 20:84%	NW 15 20:68%							Sichtw. bis 4 Kilom.
Lindenberg		122m	7 <sup>a</sup>	WSW 11 02:98%	WSW 12 15:98%	WSW 12 15:98%	WSW 12 15:98%	WSW 12 15:98%	WSW 12 15:98%							" " " "
Shotwick			8 <sup>a</sup>	NW 12 NW 13	NW 12 NW 13	NW 12 NW 13	NW 12 NW 13	NW 12 NW 13	NW 12 NW 13							" " " "
Holyhead			8 <sup>a</sup>	N 9	N 7	N 10	N 8									
Croydon			8 <sup>a</sup>	NNW 3	NNW 8	NNW 12	NNW 12									
Calshot			8 <sup>a</sup>	NW 3	NNW 12	NW 11	NNW 12									
Malta			8 <sup>a</sup>	SW 1	W 8			WN 13	W 13							
Calshot			2 <sup>a</sup>	SW 1	NW 16	NW 13	NNW 13									gestern nachm. u. abend.
Rantrow			2 <sup>p</sup>	NW 17	NW 15	NNW 13										
Rauchers			2 <sup>p</sup>	NNW 18	NW 17	NNW 22										
Shotwick			2 <sup>p</sup>	NW 9	NW 13	NNW 16										
Holder			2 <sup>p</sup>	NNW 17	NNW 12											
Friedrichshafen		400m	4 <sup>p</sup>	WSW 4			W 12	1500 WN 14								" " 20 "
Duxford			4 <sup>p</sup>		4.4:75%	7.2:75%	7.2:75%	-3.55%	-7.8:85%	-11.7	-11.7					
Paona			7 <sup>p</sup>	Sille	NNW 1	WSW 6		WN 9								
Turin			7 <sup>p</sup>	Sille		SE 1	SE 1	SE 3								
Vigna di Valle			7 <sup>p</sup>	SW 4		SW 6	SW 9	SW 10								
Lion			7 <sup>p</sup>	Sille	N.	NE 1	NE 2	W 3								
Nimes			7 <sup>p</sup>			NW 8	NNW 13	NNW 15	NW 13							
Maritz			7 <sup>p</sup>	ESE 1	WN 13	WN 14	WN 14	WN 20								
Tours			7 <sup>p</sup>	W 2		W 12	NNW 10	W 10								
Rantrow			7 <sup>p</sup>	NNW 3	NNW 11	NW 11	NNW 13	N 19	N 18				N 13			
Holyhead			7 <sup>p</sup>	NW 6	NNW 11	NW 13	NNW 14	NNW 15								
Plymouth			7 <sup>p</sup>	NNW 3	NNW 8	NNW 10	NNW 13	NNW 9								
Plymouth			7 <sup>p</sup>	NW 3	NNW 7	NNW 14	NNW 16									
Alypne			7 <sup>p</sup>	WN 10	WN 12	WN 12										
Nachträge vom 10. Dec. 1925																
Lindenberg		122m	?	SWW 12	WSW 12	WSW 17	W 17	W 16	NNW 16							" " 10 "
Karlsruhe		130m	8 <sup>a</sup>	SW 2	SWW 15	WSW 5	W 17	W 14								str-ck in 1450m
Leipzig		10 <sup>a</sup>	10 <sup>a</sup>	WSW 4	SWW 8	WSW 5	W 14									" " 10 "
Calcutta		10 <sup>a</sup>	10 <sup>a</sup>			NNW 10	NNW 10	NNW 18								
Ryon		10 <sup>a</sup>	10 <sup>a</sup>			N 4	NNW 3	NNW 9								
Fiaccio		10 <sup>a</sup>	10 <sup>a</sup>			ENE 2	WS 5									
Holder			9 <sup>a</sup>		3:95%	10:95%	-2:95%	-6:85%	-10:75%	-13:85%						
de Bilt		25m	9 <sup>a</sup>		3:95%	10:85%	-1:85%	-4:75%	-7:65%	-10:55%	-13:55%					-16:25%
Duxford			12 <sup>a</sup>		4:65%	10:65%	-3:-	-5:-	-6:-	-7:-	-10:-					-18:-

Sonnabend, den 12. Dezember 1925

STATION	MORGEN											STATION	MORGEN										
	Luftdruck	Wind	Wetter	Temperatur	Luftdruck Charakter u. Ander.	W	Zubehör in mm	Wolken (in Zenith)	Rel. Feuchtigk.	Minim. Temperatur	Seegang		Luftdruck	Wind	Wetter	Temperatur	Luftdruck Charakter u. Ander.	W	Schneefall in mm	Wolken (in Zenith)	Rel. Feuchtigk.	Minim. Temperatur	Seegang
Wien	752.0	SSW 1	Nebel	-1	-0.4							Rochefort	7										
Zürich	59.6	W 2	11	4	-0.3	2	20	9	7	0	2	Bayonne											
Bern	60.7	W 2	11	6	-0.3	2	20	10	7	0	2	Bordeaux	60.2	Stille	11	5	+0.5	-10	10				
Genf	60.4	SW 2	52	4	-0.3	2	20	10	7	0	2	Clermont	60.8	Stille	11	4	-0	-10	10				
Lugano	56.1	NW 1	00	-3	-0	0	20	wolken	8	0	-4	Dijon	58.9	Stille	11	2	+0.5	-10	10				
Heider												Calais	57.4	NW 4	11	3	+1.3	-20	10				
Vilzingen	55.3	NW 3	10	5	+0.5	1	4	7	9	2	0	Brest	61.1	N 3	11	5	+0.5	-20	7				
Utrecht	53.2	W 3	31	2	-0	5	4	2	9	2	0	Paris	58.9	W 3	11	2	+0.5	-2	7				
Kopenhagen	46.4	W 2	15	2	+0.5	4	10	10	7	3	-5	Perpignan											
Skagen	46.6	NNE 3	11	2	-0	1	10	9	9	0	-10	Rennes	61.2	W 2	9	1	-0	-10	3				
Bansthoin	47.5	NW 2	11	5	+0.5	2	20	8	0	0	-10	Strasbourg	58.0	NW 2	04	1	-0	-10	5				
Blaavandshuk	48.3	NE 1	16	1	-0	6	20	8	-1	-1	-10	Toulouse	59.1	Stille	51	8	-0	-2	10				
Hammershus	44.4	NW 3	11	2	-0	2	20	10	0	1	-10	Tours	61.0	W 2	01	2	+0.5	-2	3				
Abisko												Ajaccio											
Haparanda	52.2	N 2	60	-8	-0	7	-10	10	9	1	-8	Le Havre											
Stensele	49.4	SNE 1	63	-8	-0	7	1	10	0	3	-9	Marignane	59.7	N 4	11	5	0	-30	7				
Oestersund	48.2	NW 1	60	-6	-0	7	4	10	9	7	-7	Nancy											
Hernösund	45.7	S 1	27	-1	-0.3	7	2	10.5	9	2	-10	Lerwick	59.4	N 5	03	2	+1.0	0	30				
Särna	47.6	Stille	01	-11	-0	7	-	wolken	9	0.5	-8	Renfrew	61.8	N 2	11	3	+1.5	0	20				
Karlstad	46.9	NE 1	11	0	-0	7	-	10.5	0	0.5	-1	Oranville	58.3	NW 3	01	1	+0.5	0	10				
Stockholm	45.5	NE 1	11	-1	-0.5	7	4	10	9	0.3	-1	Scilly	63.1	N 4	30	5	-0	5	30				
Jonköping	46.1	NE 1	11	1	+0.5	6	20	10.5	8	2	-1	Wick	60.8	NW 4	31	3	+1.0	8	3				
Wlsby	44.4	E 1	61	0	-0.5	7	4	10	9	1	-10	Mailhead											
Kalmar	44.0	NNE 3	27	2	-0	6	-	Nebel	0	1	-10	Tynemouth	58.0	NW 3	30	7	+0.5	0	50				
Gällivare												Fembroke											
Karlskamm												Roches Point											
Bjuröklubb	49.0	E 3	65	-3	-0	7	2	10	1	5	-10	Croydon	59.6	NW 2	00	1	+1.0	2	10				
Quade Hook												Aberdeen	59.7	NW 4	70	2	+1.0	0	50				
Spitzbergen	74.7	Stille	00	-30	+0.5	0	50	wolken	8	0	-	Valentia	65.4	Stille	16	1	+0.5	1	20				
Ingö	59.0	NNE 3	70	-7	-0	5	50	9.8	7	3	-10	Plymouth	61.8	Stille	01	2	-0	0	50				
Valdersund	49.2	ENE 4	61	1	-0	7	2	10	9	3	-10	Guernsey	60.8	NW 3	10	5	-0	1	50				
Kinn	53.0	NNE 7	31	1	+1.0	5	20	5	7	1	-10	Stornoway	64.1	NNE 6	32	2	+1.0	5	10				
Lister	48.8	NNE 3	72	-0	-1.0	0	50	6	2	0	-10	Holyhead	60.8	NNE 5	00	7	+1.0	5	50				
Bären-Insel												Donaghadee											
Andånes	56.1	ENE 4	17	-5	+0.5	5	50	8.5	5	1	-10	Yarmouth											
Röst	52.5	ENE 6	12	-3	-0	2	50	10	5	0	-10	Blacksod	57.5	NW 3	01	6	+0.5	5	30				
Jan Mayen	68.5	ENE 4	01	-8	-0	0	50	2	6	0	-10	Caishot	60.2	NW 2	01	0	+1.0	0	20				
Färder	47.7	N 3	00	-2	+0.5	1	50	3	-0	5	-10	Thorshavn	65.5	N 4	11	0	-0	1	20				
Vardö	57.4	ENE 6	61	-3	-1.0	5	50	10	8	2.5	-10	Seydisfjord	69.0	SW 2	11	-5	-1.0	1	20				
Brønnö	49.1	NE 3	11	-1	-0.5	2	50	10	0	0	-10	Acureyri	67.2	E 2	11	-4	-2.0	1	20				
Utsire												Isafjord											
Dombas	48.4	Stille	11	-4	-0	7	50	9	8	2	-12	Reykjavik	70.3	E 3	11	-5	-1.0	1	-10				
Helsingfors	46.8	E 2	61	-4	-1.0	7	2	10	9	1	-6	Vestinnö	70.0	NW 4	11	-1	-0.5	1	50				
Vasa												Alexandrovska											
Kuopio	51.0	ENE 2	11	-10	-0.5	3	2	10	8	26	-11	Archangelsk	59.6	SSW 3	bed.	-3	+0.3						
Dorpat	47.4	SE 2	11	-6	-1.5				0	8	-10	Ust-Zylma	57.2	S 2	bed.	-7	-0.6						
Riga	44.5	S 3	61	-1	-1.0	7	10	10	0	2	-6	Matochkin-Sharr											
Warschau												Dickson											
Lemberg												Petersburg	51.4	N 3	bed.	-8	-1.1						
Pinsk												Tscherdyn											
Wilna												Moskau											
Krakau												Ksan	64.4	S 4	bed.	-8	-0.2						
Posen												Kiew	55.7	W 2	bed.	-4	+0.1						
Prag	53.4	WSW 3	01	1	-0.5	7	20	3	8	0.3	-1	Ufa	67.2	SSW 4	bed.	-9	-0.2						
Eger	52.3	WSW 2	11	0	-0.5	7	20	7	8	1	-0	Saratow	64.8	SE 3	Schnee	-10							
Freiburg	56.1	Stille	26	-3	-1.5	4	0.5	Nebel	9	0	-4	Orenburg	58.3	N 3	Schnee	-9	-0						
Kaschau	55.9	SSW 2	11	-2	-0.5	7	2	10	9	1	-6	Odessa	60.1	SW 2	Nebel	-5	-0						
Olmütz	57.0	WSW 2	11	-1	+1.0	2	10	10	7	0	-1	Sewastopol	62.2	SW 2	bed.	8	+0.4						
Budapest	57.4	S 1	00	-3	-1				0	4	-	Astrachan											
Belgrad	56.3	Stille	11	3	-0	2	4	7	8	4	2	Emba	70.6	E 2	Nebel	-12	-0						
Serajewo	56.4	E 2	11	6	-0.5	1	20	10	8	0	3	Batum											
Agram	56.0	NW 2	41	1	-2.0	5	10	10	9	1	0	Baku											
Sofia												Tobolsk	64.4	SW 1	bed.	-6	+1.8						
Athen												Omsk											
Korfu												Tashkent	66.8	NW 1	bed.	-6	+0.4						
Turin												V. Imbatskoe											
Genua	44.2	NW 3	11	7	-0	2	20	9	7	0	-1	Tomsk	60.6	SW 4	Schnee	-38	-0						
Livorno												Irkutsk	61.9	E 3	wolken	-16	-2.2						
Ancona	55.9	NW 2	29	4	-0	6	2		8	-	-	Jakutsk	48.4	NW 5	bed.	-22	-1.8						
Maddalena	52.2	W 4	12	13	-2.0	1	10	9	8	9	-10	Wladivostok	62.6	NW 4	Wolke	-8	+0.6						
Messina	58.5	SW 3	19	-	-	-	9	2	0.5	-1	-10	Tanger											
Tarent												Agadir											
Venedig	55.1	N 1	27	3	-0.5	2	0.5	9	8	0	-8	Bou Denib											
Rom	56.3	SW 3	11	12	+0.5	6	10	7	8	10	9	Oran											
Malta	61.3	SW 1	12	16	-0	5	50	8	0	0	-3	Algier											
Madrid												Seliff											
La Coruña												Tunis											
Mahon												Aleppo											
Malaga												Boyruth											
Horta	61-	WSW 1																					
Funchal																							

NORD-AMERIKA 2 UHR NACHTS

	Luftdr.	Wind	Temp.	Luftdr.	Wind	Temp.	Luftdr.	Wind	Temp.	Luftdr.	Wind	Temp.	Luftdr.	Wind	Temp.		
St. Johns	748-	NW 2		La Pas	761-	NE 3	Bermuda	760-	SW 1	Duluth	-3°	751-	W 1	Tatoosh	754-	W 3	
Sydney	52-	SW 3		Edmonton	49-	N 1	Key West	20°	61-	NE 1	Huron	52-	NW 3	San Francisco	65-	NW 1	
Father Point	42-	SW 5		Nantucket	57-	SW 5	Little Rock	16°	58-	SW 3	Salt Lake City	66-	NW 1	San Diego	47°	62-	NW 1
Parry Sound	43-	SE 2		Washington</													

