

WETTERBERICHT DER DEUTSCHEN SEEWARTE

JAHRGANG 50, Nr. 348

VERLAGSORT HAMBURG

Montag, 14. Dezember 1925

Mitteleuropäische Zeit — Luftdruck reduziert auf 0° Temperatur, Meeresspiegel und Schwere in 45° Breite — Temperatur in Celsius-Graden — Windstärke nach Beaufortskala (12 — Orkan) — Wetter: 00 bis 09 wolkenlos bis halb bedeckt; 10 bis 19 halb bis ganz bedeckt; 20 bis 29 Dunst oder Nebel; 30 bis 39 Schauer; 40 bis 49 Rieselregen; 50 bis 59 sonstiger Regen; 60 bis 69 Schnee; 70 bis 79 Graupel oder Regen und Schnee gemischt; 80 bis 89 Hagel; 90 bis 99 Gewitter; W = Witterungsverlauf seit der letzten Beobachtung: 0 = wolkenlos bis halb bedeckt, 1 = wolkgig, 2 = anhaltend ganz bedeckt, 3 = Dunst oder Nebel, 4 = dichter Nebel, 5 = Schauer, 6 = Regen oder Rieselregen, 7 = Schnee, 8 = Graupeln oder Hagel, 9 = Gewitter — Relative Feuchtigkeit: 0 = 95 bis 100%, 1 = 90 bis 94%, 2 = 80 bis 89%, 3 = 70 bis 79%, 4 = 60 bis 69%, 5 = 50 bis 59%, 6 = 40 bis 49%, 7 = 30 bis 39%, 8 = 20 bis 29%, 9 = 10 bis 19%

DEUTSCHE STATIONEN	GESTERN NACHMITTAG 2 UHR										GESTERN ABEND 7 UHR													
	Uhrzeit	Luftdruck	Wind	Wetter	Temperat.	Luftdruck Charakter. u. Ander.	W	Sichtweite in km	Wolken (in Zehntel)	Rel. Feucht.	Seegang	Wellenlänge	Uhrzeit	Luftdruck	Wind	Wetter	Temperat.	Luftdruck Charakter. u. Ander.	W	Sichtweite in km	Wolken (in Zehntel)	Rel. Feucht.	Minim. Maximum	Seegang
Borkum	17:55	755	W 2	II	7	0	1	208	0	0	5	7	754	W 2	II	1	-0.5	5	10	4	0	2	5	5
Helgoland			W 3	bed.	7	0	1	208	0	0	5	7	754	W 2	II	1	-0.5	5	10	4	0	2	5	5
Altenwalde		539	W 1	32	1	+0.5	7	308	5	10	0	7	539	W 2	II	1	-0.5	7	20	8	0	2	5	5
Bremen		548	W 1	32	1	+0.5	7	308	5	10	0	7	548	W 2	II	1	-0.5	7	20	8	0	2	5	5
Hamburg		548	W 1	32	1	+0.5	7	308	5	10	0	7	548	W 2	II	1	-0.5	7	20	8	0	2	5	5
Kiel		548	W 1	32	1	+0.5	7	308	5	10	0	7	548	W 2	II	1	-0.5	7	20	8	0	2	5	5
Warnemünde		548	W 1	32	1	+0.5	7	308	5	10	0	7	548	W 2	II	1	-0.5	7	20	8	0	2	5	5
Swinemünde		548	W 1	32	1	+0.5	7	308	5	10	0	7	548	W 2	II	1	-0.5	7	20	8	0	2	5	5
Rügenwaldermünde		548	W 1	32	1	+0.5	7	308	5	10	0	7	548	W 2	II	1	-0.5	7	20	8	0	2	5	5
Danzig		548	W 1	32	1	+0.5	7	308	5	10	0	7	548	W 2	II	1	-0.5	7	20	8	0	2	5	5
Königsberg		548	W 1	32	1	+0.5	7	308	5	10	0	7	548	W 2	II	1	-0.5	7	20	8	0	2	5	5
Memel		548	W 1	32	1	+0.5	7	308	5	10	0	7	548	W 2	II	1	-0.5	7	20	8	0	2	5	5
Aachen		548	W 1	32	1	+0.5	7	308	5	10	0	7	548	W 2	II	1	-0.5	7	20	8	0	2	5	5
Hannover		548	W 1	32	1	+0.5	7	308	5	10	0	7	548	W 2	II	1	-0.5	7	20	8	0	2	5	5
Magdeburg		548	W 1	32	1	+0.5	7	308	5	10	0	7	548	W 2	II	1	-0.5	7	20	8	0	2	5	5
Dresden		548	W 1	32	1	+0.5	7	308	5	10	0	7	548	W 2	II	1	-0.5	7	20	8	0	2	5	5
Berlin		548	W 1	32	1	+0.5	7	308	5	10	0	7	548	W 2	II	1	-0.5	7	20	8	0	2	5	5
Grünberg in Schles.		548	W 1	32	1	+0.5	7	308	5	10	0	7	548	W 2	II	1	-0.5	7	20	8	0	2	5	5
Breslau		548	W 1	32	1	+0.5	7	308	5	10	0	7	548	W 2	II	1	-0.5	7	20	8	0	2	5	5
Frankfurt a. M.		548	W 1	32	1	+0.5	7	308	5	10	0	7	548	W 2	II	1	-0.5	7	20	8	0	2	5	5
Karlsruhe		548	W 1	32	1	+0.5	7	308	5	10	0	7	548	W 2	II	1	-0.5	7	20	8	0	2	5	5
Friedrichshafen		548	W 1	32	1	+0.5	7	308	5	10	0	7	548	W 2	II	1	-0.5	7	20	8	0	2	5	5
Bamberg		548	W 1	32	1	+0.5	7	308	5	10	0	7	548	W 2	II	1	-0.5	7	20	8	0	2	5	5
München		548	W 1	32	1	+0.5	7	308	5	10	0	7	548	W 2	II	1	-0.5	7	20	8	0	2	5	5
Kahler Asten 882		548	W 1	32	1	+0.5	7	308	5	10	0	7	548	W 2	II	1	-0.5	7	20	8	0	2	5	5
Wassertrappe (Höhe) 960		548	W 1	32	1	+0.5	7	308	5	10	0	7	548	W 2	II	1	-0.5	7	20	8	0	2	5	5
Faldberg im Taunus 801		548	W 1	32	1	+0.5	7	308	5	10	0	7	548	W 2	II	1	-0.5	7	20	8	0	2	5	5
Brocken 1148		548	W 1	32	1	+0.5	7	308	5	10	0	7	548	W 2	II	1	-0.5	7	20	8	0	2	5	5
Fichtelberg 1218		548	W 1	32	1	+0.5	7	308	5	10	0	7	548	W 2	II	1	-0.5	7	20	8	0	2	5	5
Schneekoppe 1608		548	W 1	32	1	+0.5	7	308	5	10	0	7	548	W 2	II	1	-0.5	7	20	8	0	2	5	5
Faldberg i Schwarzw. 1297		548	W 1	32	1	+0.5	7	308	5	10	0	7	548	W 2	II	1	-0.5	7	20	8	0	2	5	5
Zugspitze 2964		548	W 1	32	1	+0.5	7	308	5	10	0	7	548	W 2	II	1	-0.5	7	20	8	0	2	5	5
Säntis 2500		548	W 1	32	1	+0.5	7	308	5	10	0	7	548	W 2	II	1	-0.5	7	20	8	0	2	5	5
Sonnblick 3106		548	W 1	32	1	+0.5	7	308	5	10	0	7	548	W 2	II	1	-0.5	7	20	8	0	2	5	5

Luftdruck der Bergstationen nicht auf Schwere und Meeresspiegel reduziert

KÜSTENSTATIONEN UND FEUERSCHIFFE

NACHMITTAG UND ABEND DES VORTAGES

List	2p: NW 3-4, heiber, gute Sicht See II 7p: NW 1 bed. + Schauer See II
Bülk	2p: 752.8 NW 3, WW 0, Temp. 1 7p: 752.8 W 2, " " -1, Sichtweite 10 km
Arkona	2p: 7p:
Außenjade	2p: 7p:
Marienleuchte	2p: 757.0 W 2, WW II, Temp. 2 7p: 757.0 W 2, " " " " " "
Borkumriff	2p: 754.6 WW 4, WW 0, Temp. 4 7p: 754.6 WW 4, WW 0, " " " " " "
Amrumbank	2p: NW 4 heiber, See II 7p: NW 3 + Schauer, See II
Adlergrund	2p: 7p: NW 1, wolkig, See I
Borkum	5p: 754.9 SW 2, 6.1

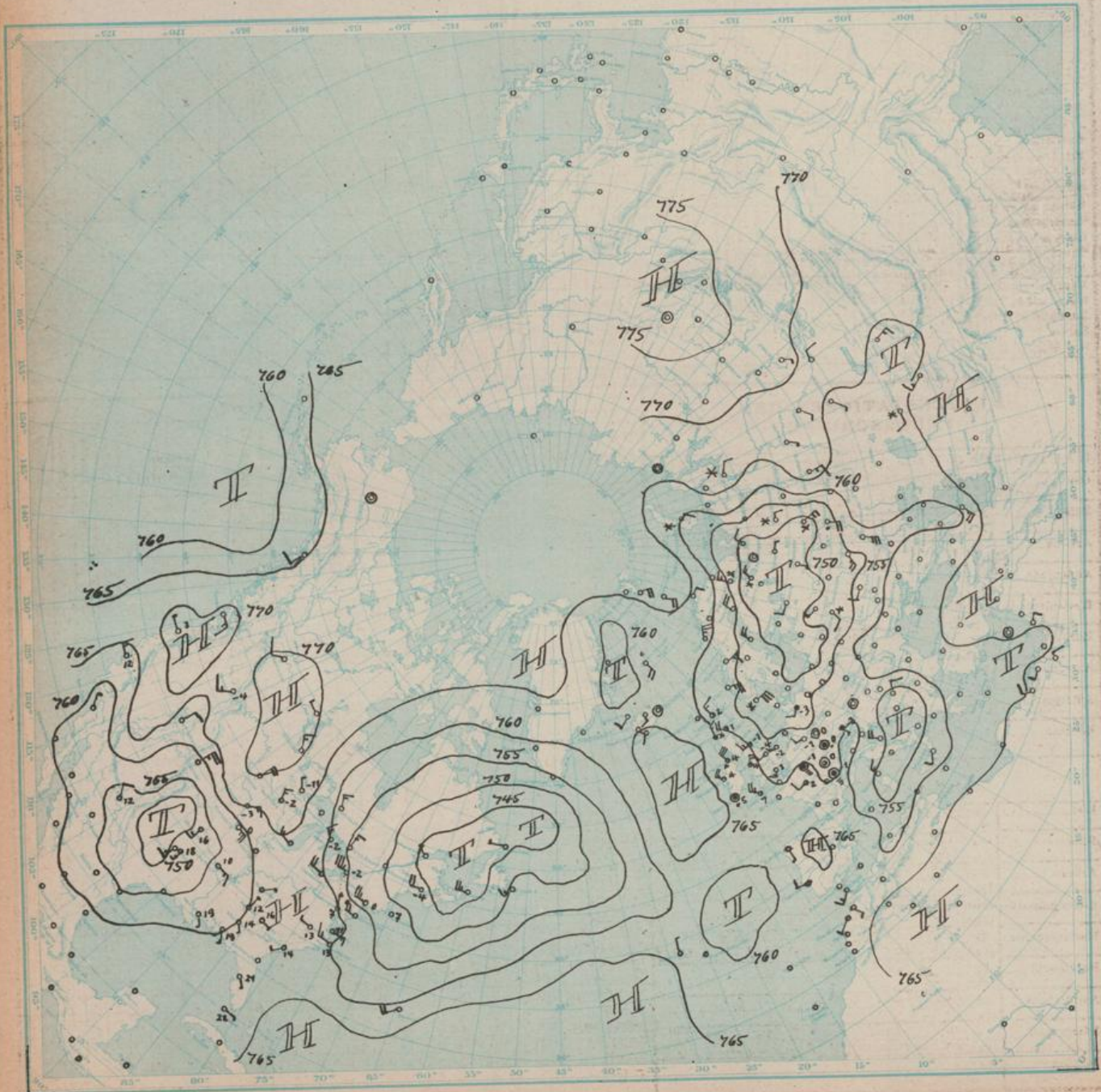
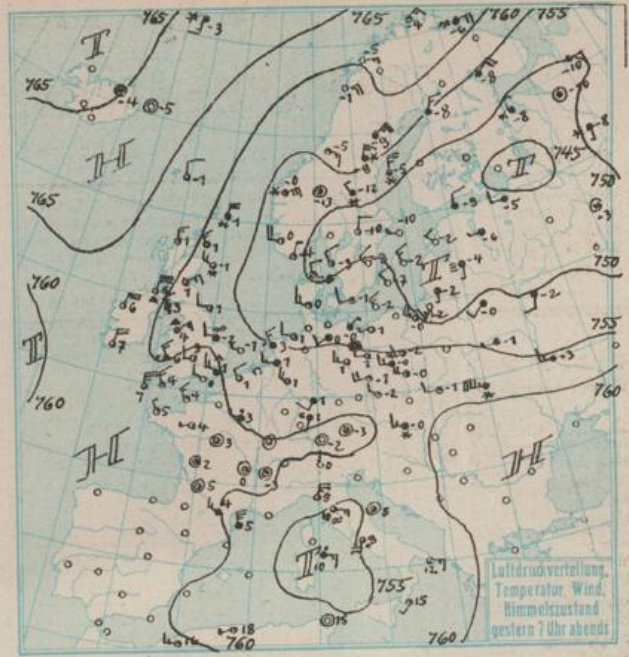
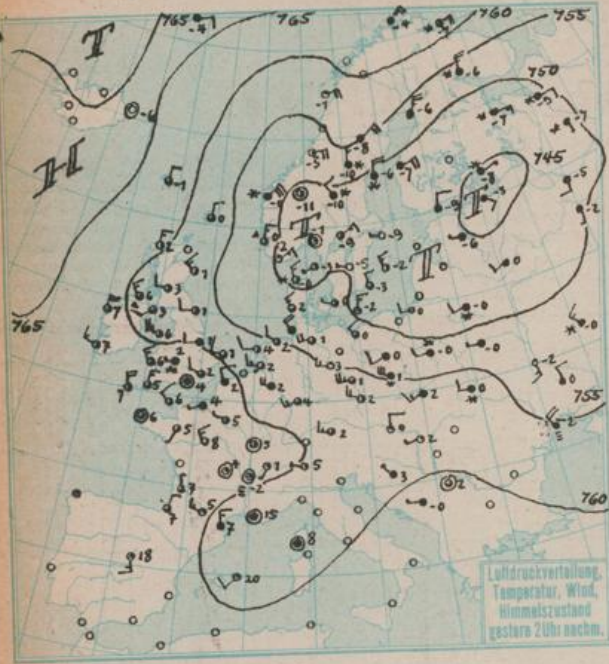
HEUTE MORGEN

List	8a: still, bewölkt, gew. Sicht, See I
Bülk	11a: 8a: 11a: 754.1 NW 1, WW 2, Temp. -3
Arkona	8a: 11a:
Außenjade	8a: W 3 bewölkt, See I 11a:
Marienleuchte	8a: WW 3, Temp. 3 11a: 756.9 WW 3, WW 3, Temp. 3
Borkumriff	8a: 11a:
Amrumbank	8a: still, heiber, See I 11a:
Adlergrund	8a: NW 2, wolkig, See I 11a: 2 wolkig, See I
Borkum	11a:

HEUTE MORGEN 8 UHR

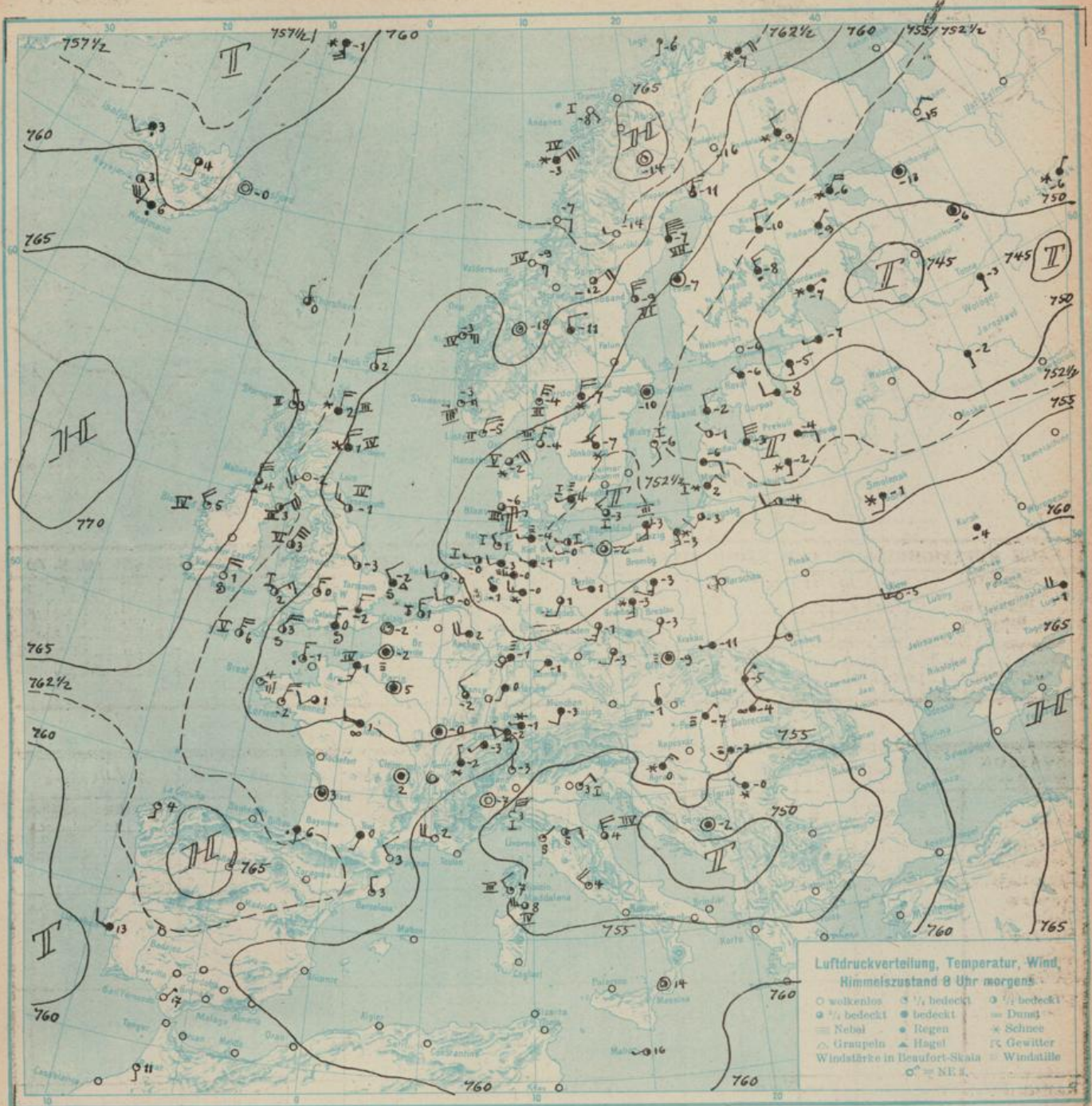
DEUTSCHE STATIONEN	Uhrzeit	Luftdruck	Wind	Wetter	Temperat.	Luftdruck Charakter. u. Ander.	W	Sichtweite in km	Wolken (in Zehntel)	Rel. Feucht.	Minim. Maximum	Seegang	Wellenlänge
Borkum	8	754.2	W 1	01	-0	0	1	20	4	0	0	5	5
Wilhelmshaven	8	754.1	WW 2	27	-3	0	2	0.5	10	0	0	5	5
Helgoland	8	553	NW 1	1/4 bed.	1	0	2	0.5	10	0	0	5	5
Altenwalde	8	538	W 1	17	-3	+0.5	7	4	5	0	0	5	5
Bremen	8	548	W 1	17	-3	+0.5	7	4	5	0	0	5	5
Hamburg	8	548	W 1	17	-3	+0.5	7	4	5	0	0	5	5
Groß-Borstel	8	548	W 1	17	-3	+0.5	7	4	5	0	0	5	5
Kiel	8	548	W 1	17	-3	+0.5	7	4	5	0	0	5	5
Warnemünde	8	548	W 1	17	-3	+0.5	7	4	5	0	0	5	5
Swinemünde	8	548	W 1	17	-3	+0.5	7	4	5	0	0	5	5
Rügenwaldermünde	8	548	W 1	17	-3	+0.5	7	4	5	0	0	5	5
Danzig	8	548	W 1	17	-3	+0.5	7	4	5	0	0	5	5
Königsberg	8	548	W 1	17	-3	+0.5	7	4	5	0	0	5	5
Memel	8	548	W 1	17	-3	+0.5	7	4	5	0	0	5	5
Aachen	8	548	W 1	17	-3	+0.5	7	4	5	0	0	5	5
Hannover	8	548	W 1	17	-3	+0.5	7	4	5	0	0	5	5
Magdeburg	8	548	W 1	17	-3	+0.5	7	4	5	0	0	5	5
Dresden	8	548	W 1	17	-3	+0.5	7	4	5	0	0	5	5
Berlin	8	548	W 1	17	-3	+0.5	7	4	5	0	0	5	5
Grünberg i. Schles.	8	548	W 1	17	-3	+0.5	7	4	5	0	0	5	5
Breslau	8	548	W 1	17	-3	+0.5	7	4	5	0	0	5	5
Frankfurt a. M.	8	548	W 1	17	-3	+0.5	7	4	5	0	0	5	5
Karlsruhe	8	548	W 1	17	-3	+0.5	7	4	5	0	0	5	5
Friedrichshafen	8	548	W 1	17	-3	+0.5	7	4	5	0	0	5	5
Bamberg	8	548	W 1	17	-3	+0.5	7	4	5	0	0	5	5
München	8	548	W 1	17	-3	+0.5	7	4	5	0	0	5	5
Kahler Asten 882	8	548	W 1	17	-3	+0.5	7	4	5	0	0	5	5
Wassertrappe (Höhe) 960	8	548	W 1	17	-3	+0.5	7	4	5	0			

Montag, den 14. Dezember 1925.....



Luftdruck, Temperatur, Wind, Himmelszustand der nördlichen Halbkugel

Montag, den 14. Dezember 1925



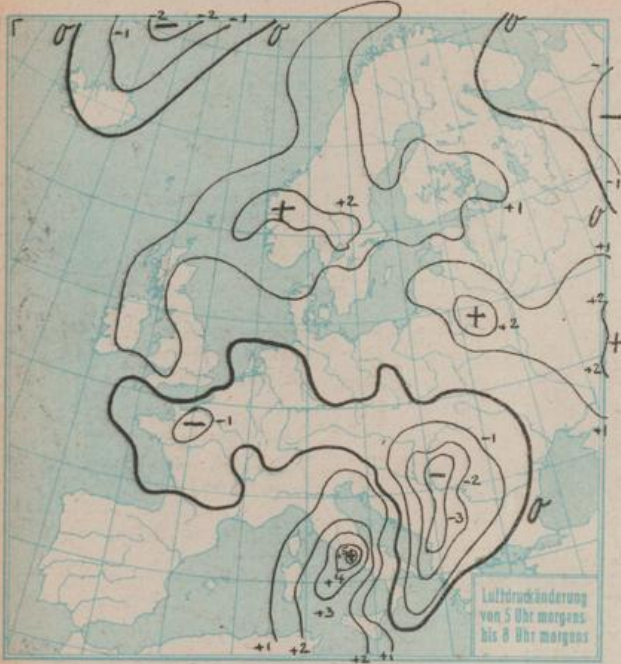
ALGEMEINE ÜBERSICHT 8 Uhr morgens: Montag, den 14. Dezember 1925

Die Nordostwärtsbewegung der von Ostfrankreich bis zum Ural reichenden Zyklone macht nur langsam Fortschritte. Die Zyklone hat sich im allgemeinen verflacht. Sie weist mehrere Teilwirbel und zahlreiche kleinere Randstürmungen auf. Teils sekundärer, teils primärer Druckfall läßt eine Stärkung des über Nordfrankreich und dem Kanal liegenden Teilwirbels erwarten. Die mit der kräftigen Rückseitenströmung eingebrachten Kaltluftmassen sind jetzt bis zum Alpengebiet vorgedrungen. Die gestern noch südlich von Grönland gelegene Zyklone liegt heute schon über Grönland und östlich davon. Starker vorwiegend sekundärer Druckfall läßt auf einen Abzug dieser Zyklone in nordöstlicher Richtung schließen. Das über dem Atlantik westlich von den Britischen Inseln gelegene Hoch dringt langsam ostwärts vor. Es wird der Charakter der Witterung deshalb vorerst noch recht unbeständig sein.

Dr. Wittenbecher.

WETTERAUSSICHTEN AN DER DEUTSCHEN KÜSTE für Dienstag, den 15. Dezember 25.

- NORDSEE, westl. OSTSEE Schwache bis mäßige Winde aus nordwestl. Richtungen, noch geringe Schneeschauer, Temperatur tagsüber etwas unter dem Gefrierpunkt, nachts mäßiger Frost, aufklarend, stellenweise neblig.
- mittlere OSTSEE: (W. Swinemünde) Schwachwindig, teils heiter, teils neblig, zunächst zunehmender Frost.
- östl. OSTSEE: (W. Königsberg) Vorübergehend auffrischende nordwestliche Winde, wechselnde Bewölkung, leichte Niederschläge in Schauern, tagsüber Temperaturen nur wenig unter dem Gefrierpunkt, nachts mäßiger Frost.
- Sturmwarnungen: (W. Swinemünde) Heute morgen 10⁴⁵ Uhr mittlere Ostsee gewarnt: Gefahr vorüber, Signalball abnehmen.



NACH AUFZEICHNUNGEN DER REGISTRIERAPPARATE ZU HAMBURG SEIT GESTERN 8 UHR MORGENS (M. E. Z.)

STUNDE	9	10	11	12m	1	2	3	4	5	6	7	8	9	10	11	12n	1	2	3	4	5	6	7	8
Thermograph	-0.4	-0.6	-0.2	0.3	0.5	0.7	0.9	0.6	0.0	-0.2	-0.2	-0.2	0.2	0.2	0.2	0	0	0	-0.3	-0.7	-0.9	-1.0	-0.7	
Barograph	50.0	50.4	50.7	50.7	50.8	50.7	50.7	50.9	51.0	51.0	50.9	50.6	50.5	50.6	50.2	50.4	50.1	50.0	50.0	49.5	49.0	49.7	49.8	50.0
Anemograph	Richtung		wsw	wsw	wsw	wsw	wsw	wsw	wsw	wsw	sw	sw	wsw	wsw	wsw	wsw	wsw	w	w	w	w	wsw	wsw	
Regenmesser	0.24	0.60	4.0	5.2	6.0	5.7	5.0	5.4	4.0	3.8	3.0	3.1	4.1	4.0	5.0	4.6	4.0	2.5	2.0	1.6	1.2	2.0	2.1	
Sonnenscheindauer in h	4.0	4.5	4.5	2.0	1.5	-	-	-	-	-	-	-	-	-	-	-	-	-	-	-	-	-	-	

AUFSTIEGE

STATION	Wind in m./S.	Seehöhe	Zeit	Boden	200	500	1000	1500	2000	2500	3000	3500	4000	4500	5000	Bemerkungen
<u>Gestern nachm. u. abend:</u>																
Olmütz		210	-	W 8	WNW 8	WNW 9	WNW 10	WNW 11	W 15							Sichtw. bis Kilom.
Felinstowe		-	-	NW 8	NW 7	NW 7	NW 7	NW 7	NW 7							
Farnborough		-	-	NW 6	NW 6	NW 8	NW 9									
Plymouth		-	-	N 6	N 7	NW 10										
Croydon		-	-	NW 7	NW 7	NW 6	NW 9									
Turin		-	-	NNE 6	SSW 2	SSW 1										
Mailand		-	-	ESE 3	ESE 3	ESE 5										
Livorno		-	-	ENE 7	-	SE 6	SE 3									
Nancy		612	-	W 6	W 6	W 4	W 7									
Clarmont		-	-	SW 11	NW 5	NW 7										
Torva		-	-	NW 8	NW 8	NW 13	NW 5									
<u>Heute morgen:</u>																
Rostock (Brunn)		37m	8a	-	1.4° 90%	2.0° 85%										
" (Pilot)		9a	-	WNW 4	NW 5	NW 5	NW 11	NW 8	NW 8	WNW 8	WNW 9	WNW 10	WNW 10	WNW 10	WNW 10	WNW 10
Malta		8a	-	WNW 1	-	-	WNW 10	WNW 13	WNW 13	ENE 10						WNW 10
Padua		-	-	NE 1	-	NE 8	-	NNE 7	-	NW 4						
Torin		-	-	SW 11	-	SW 4	NW 5	N 11								
Rom		-	-	NW 1	-	N 10	NW 14	-	NW 14							
Vigna di Valla		-	-	NW 4	-	-	NW 12	NW 15	WNW 15							

Montag, d. 14. Dez. 1925.

STATION	MORGEN										STATION	MORGEN												
	Luftdruck	Wind	Wetter	Temperat.	Luftdruck Charakter. u. Andr.	W	Erhöht in m	Wolken (in Zehntel)	Rel. Feucht.	Minim.		Seegang	Luftdruck	Wind	Wetter	Temperat.	Luftdruck Charakter. u. Andr.	W	Erhöht in m	Wolken (in Zehntel)	Rel. Feucht.	Minim.	Seegang	
Wien	755.8	N	1	bed.	-1	-0.5						Rochefort												
Zürich	760.2	SW	2	65	-2	0	1	110				Bayonne	762.5	S	1	30	6	0	20	10				
Bern	60.8	SW	1	11	-3	-0.3	2	+10.4	SW	7	0	Bordeaux	61.1	Stille	11	3	-0.5	10	10					
Genf	61.0	NNW	1	62	-2	0	0	+10	SW	8	0	Olermont	60.2		11	2	-0.5	10	10					
Lugano	55.0	N	1	01	-3	0	0	20	10	SW	7	0	Dijon	59.4		11	0	-1.0	20	10				
Helder												Calais	59.9		01	-2	0	10	3	SW				
Vlissingen	56.9	NNW	3	10	1	-0.5	8	+6	SW	8	0	Brest												
Utrecht	55.9	WSW	2	10	0	-0.5	7	+3	SW	0	5	Paris	59.0		11	5	0	0	10					
Kopenhagen	52.8	WSW	1	24	-4	+0.5	4	0.5	SW	7	0	Perpignan	61.4	NW	2	01	3	+0.5	5	0	wellkond.			
Skagen	54.9	NNE	3	11	-4	+1.0	1	10	SW	8	0	Rennes	59.1	SW	2	11	1	-1.0	10	7				
Hansthoin	53.8	NE	5	33	-2	+1.5	0	20	SW	8	0	Straßburg	58.2	SW	1	11	-1.0	0	5	10				
Blaavandshuk	53.3	E	3	11	-6	+1.5	5	50	SW	8	0	Toulouse	62.3	SW	1	11	0	0	10	10				
Hammershus	52.2	NW	3	17	-3	+0.5	9	50	SW	0	1	Tours	60.3	W	2	26	1	0	0	0				
Abisko												Ajaccio	55.6	NW	2	01	7	+1.0	20	3				
Haparanda	59.4	NNE	4	11	-11	+0.5	7	20	SW	8	0	Le Havre	58.2	SW	3	11	1	-0.5	20	10				
Stensele	63.4	W	1	00	-14	+1.0	1	50	wellkond.	9	0	Margnane	59.0	NNW	4	01	2	+0.5	50	wellkond.				
Oestersund	61.9	NE	4	11	-12	+1.0	7	8		7	0	Nancy	50.8	NW	2	11	-2	0	10	9				
Hernösand	59.4	N	6	01	-9	+0.5	7	20	SW	7	1	Lerwick	60.8	N	4	02	2	+1.5	7	50	5			
Särna	55.1	N	2	11	-11	+1.0	7	10		9	0	Renfrew	63.0	SW	3	01	-2	+0.5	0	20	wellkond.			
Karlstad	55.8	NNE	4	33	-7	+2.0	7	10		8	0	Cranwell	59.8	NW	2	02	-3	0	10	4				
Stockholm	53.0	Stille	11	-10	+1.0	1	4	10	SW	8	0	Scilly	61.0	N	5	01	6	-0.5	5	50	4			
Jonköping	53.0	NW	3	65	-7	+1.0	2	10	SW	8	2	Wick	61.8	N	4	33	2	+1.5	7	50	7			
Wisby	62.6	SW	2	01	-6	+0.5	1	20	SW	7	0	Mainhead	61.8	NNW	6	31	4	+1.0	7	50	8			
Kalmar												Tynemouth	59.0	WNW	3	07	-1	0	7	50	4			
Gällvarv	64.9	Stille	01	-14	0	1	20	3		7	0	Pembroke	60.9	NE	3	00	2	+1.0	8	50	4			
Karlskamm												Roches Point	64.5	N	4	01	1	+1.0	0	50	wellkond.			
Bjuröklubb	57.9	N	9	11	-7	+1.0	2	20	10		2	Croydon	59.3	N	2	11	-2	0	4	10	SW			
Quade Hook												Aberdeen	60.3	NNW	4	33	1	+1.0	7	50	1			
Spitzbergen	62.1	SW	5	12	-10	-2.5	2	20	10	SW	7	0	Vientia											
Ingö	62.3	ENE	4	05	-7	0	7	10	10		6	3	Plymouth	59.8	NNE	4	02	3	+1.0	2	20	5		
Valdersund	63.9	SW	1	13	-6	0	3	20	9		7	0	Guernsey	58.9	NNW	3	35	-1	0	5	50	2		
Kinn	59.3	E	5	01	-3	+2.5	0	20	2	SW	4	0	Stornoway	65.3	NNW	1	01	3	+1.0	0	20	3		
Lister	56.3	NNE	4	01	-5	+1.5	0	50	1		0	Holyhead	62.2	NNE	6	01	3	+1.0	0	50	11			
Bären-Insel	74.6	SW	4	11	-7	+1.0	2	10	10	SW	8	0	Donaghadee	63.4	NE	4	00	3	+1.0	1	50	5		
Andänes	64.6	SW	1	01	-8	+0.5	2	20	wellkond.	6	0	Yarmouth	58.3	NW	2	71	-2	0	7	110				
Röst	63.3	NE	6	00	-3	+1.5	7	20	10	SW	7	0	Blacksod	65.5	NW	4	01	5	+1.0	5	50	3		
Jan Mayen												Calshot	59.0	N	3	17	0	+0.5	7	10	10	SW		
Färder	56.8	NNE	6	01	-4	+1.5	0	50	2	10	SW	0	Thorshavn	63.8	NNW	1	11	0	0	1	20	8		
Vardö												Seydisfjord	60.4	Stille	02	-0	-1.0	0	1	wellkond.				
Brönö	62.5	E	2	00	-7	+0.5	0	20	wellkond.	7	0	Acureyrl	57.9	S	2	11	4	0	1	-8				
Utsire	57.8	ENE	3	00	-3	+1.0	0	20	50		6	0	Isafjord	58.5	SW	2	52	3	-0.5	2	-10			
Dombas	62.3	Stille	01	-18	+1.5	1	50	1	SW	8	0	Reykjavik	63.0	ESE	2	16	3	-0.5	5	-6				
Helsingfors												Vestmannö												
Vasa	45.2	Stille	10	-7	+1.0	8	50	10	SW	8	-7	Alexandrovs												
Kuopio	52.0	WNW	3	51	-8	+1.5	7	20	10	SW	6	0	Archangel'sk	50.0	Stille	bed.	-13	-0.4						
Dorpat	51.2	W	2	11	-8	+1.5	0	10	10	SW	0	-8	Ust-Zylma											
Riga	52.1	N	6	17	-3	+1.0	7	20	10	SW	0	7	Matochkin-Sharr	59.3	E	1	*	-2	0					
Warschau												Dickson	67.9	Stille	heiter	-36	-2							
Lemberg	62.0	W	1	20	-5	0	3	13	SW	8	1	Petersburg	49.5	W	1	bed.	-7	+1.2						
Pinsk	64.5											Tscherdyn	52.0	SW	4	*	-7	-2.0						
Wilna	55.7	WSW	2	00	-4	+2.5	0	20	5	SW	8	2	Moskau											
Krakau	59.4	W	1	11	-11	0	2	4	10	10	SW	9	0	Kasan	51.3	SW	4	Reg.	1	-0.8				
Posen	57.7	SW	3	11	-3	0	5	2	9	10	SW	4	0	Kiew	60.1	W	3	heiter	-5	+1.1				
Prag	57.7	SW	2	10	-3	0	1	20	8	SW	8	0	Ufa											
Eger												Saratow	56.0			bed.	1	-						
Freßburg	57.9	Stille	11	-3	-1.0	2	10	10	SW	4	0	Orenburg												
Kaschau	59.8	NE	1	11	-5	-0.5	3	2	10	SW	4	0	Odessa											
Olmütz	59.2	Stille	29	-9	0	1	1	Nebel	8	0	-11	Sewastopol												
Budapest	55.5	NW	1	05	-0	-2.0	7	1	10	SW	0	4	Astrachan											
Belgrad												Emba												
Serajewo	51.1	Stille	69	-2	-2.0	7	2	10	SW	0	21	Batum												
Agram	56.4	NE	3	65	0	0	7	1	10	SW	9	2	Baku	62.2	SW	5	bed.	-	-					
Sofia												Tobolsk	68.6		4	bed.	-13	-						
Athen												Omsk	64.5	SW	1		-13	+0.6						
Korfu												Tashkenti	65.3	NW	1	heiter	1	+0.6						
Turin	57.4	Stille	01	-7	+0.5	0	20			8	0	V. Imbatskoe												
Genua	54.9	NNE	6	21	3	+0.5	0	30			-4	0	Toms											
Livorno	53.8	NE	01	5	+1.0	6	20	2		6	3	Irkutsk												
Ancona	53.4	NNW	5	11	4	+1.0	6	4	4	SW	7	27	Jakutsk											
Maddalena	54.8	W	5	16	8	+2.0	6	4	7	SW	8	10	Wladivostok											
Messina	59.4	Stille	12	14	-0.5	6	20	9	2	SW	8	-	Tanger	61.7	SW	3	11	15						
Tarent												Agadir												
Venedig	54.4	NE	2	00	3	+1.0	0	50			6	0	Bou Denib											
Rom	55.5	NW	4	01	4	+3.0	1	50			9	11	Oran											
Malta	57.3	WSW	1	00	16	+1.5	0	50	4		0	0	Algier											
Madrid												Setif												
La Coruña	64.0	S	1	bed.	4							Tunis												
Mahon												Aleppo												
Malaga												Beyruth												
Horta												Rabat	63.4	SW	1	11	11							
Funchal																								

NORD-AMERIKA 2 UHR NACHTS

Station	Luftdr.	Wind	Station	Luftdr.	Wind	Station	Luftdr.	Wind	Station	Luftdr.	Wind	Station	Luftdr.	Wind	
St. Johns	742	SW	3	La Pas	773	W	1	Bermuda	761	SW	4	Duluth	767	NW	1
Sydney	42	W	5	Edmonton	71	SW	2								

STATION	GESTERN NACHMITTAG					GESTERN ABEND					STATION	GESTERN NACHMITTAG					GESTERN ABEND								
	Luftdruck	Wind	Wetter	Temperatur	W	Luftdruck	Wind	Wetter	Temperatur	W		Luftdruck	Wind	Wetter	Temperatur	W	Luftdruck	Wind	Wetter	Temperatur	W	Stärke in 10	in Zehntel	Mutens oder Seegang	
Wien	757	N 2	heiter	0		6	NW 1	bed. d. N.	0		Turin	752	SSW 2	10	-1	2	4	0				0	0	3	
Zürich	612	SE 1	0	1	0	615	SE 1	01	-3	1	50	0	-1			Genoa	558	NNE 5	11	5	1	20	0	H	
Bern	612	SE 1	0	1	0	615	SE 1	01	-3	1	50	0	-1			Livorno	547	E 3	23	10	1	4	0	H	
Genf	612	SW 1	02	1	0	615	SW 1	00	0	0	20	0	7			Ancona	583	Sille	13	5	3	10	0	H	
Lugano	520	W 1	01	5	1	523	N 1	00	0	0	20	0	7			Maddalena	574	E 3	55	10	6	205	20	H	
Helder	522	NW 1	16	4	5	525	NW 3	30	3	5	10	0	17			Messina	573	SW 1	00	15	1	50	0	H	
Vlissingen	572	NW 3	16	4	5	575	NW 3	30	3	5	10	0	17			Tarent	574	E 3	11	12	2	10	0	H	
Utrecht	572	NW 3	16	4	5	573	W 3	11	7	10	0	6	3			Venedig	569	Sille	4	10	6	10	2	14	
Kopenhagen	515	W 1	12	0	1	515	WNW 2	11	-1	0	20	0	1			Rom	60	SW 2	heiter	20					
Skagen	490	SW 1	12	0	1	489	NW 2	11	-3	1	10	0	11			Malta	62	SW 2	heiter	20					
Hansholm	498	NW 3	23	0	5	497	NW 2	01	-0	0	50	0	10			Madrid	62	SSE 2	heiter	18					
Blasavshuk	521	NW 3	12	2	7	517	NW 3	00	-0	7	50	0	10			La Coruña	59	-	5	heiter	-				
Hammerhus	520	N 3	07	-2	7	519	NW 3	00	-2	1	20	4	1			Mahon									
Abisko																Malaga									
Haparanda	537	NNE 5	4	-6	2	550	NNE 3	11	-8	2	-	0	-6			Horta	62	-	3	heiter					
Stensele	555	N 4	17	-8	7	580	NE 5	11	-9	2	10	1	-8			Rochefort	622	Sille	11	5	-	20	0	7	
Oestersund	521	N 3	24	-10	7	527	NNE 2	61	-9	7	9	2	-8			Bayonne	622	N 2	11	7	-	20			
Hörnösand	495	N 4	25	-6	7	508	N 3	62	-5	7	9	2	-8			Bordeaux	620	NNW 1	11	7	-	20			
Särna	492	NW 2	61	-10	7	521	NW 1	62	-13	7	-	0	-10			Clermont	603	Sille	01	9	-	50			
Karlstad	585	NE 2	02	-9	0	591	N 2	01	-10	1	-	0	-7			Dijon	592	Sille	01	9	-	50			
Stockholm	471	W 1	01	-9	0	486	W 1	01	-10	0	10	0	-2			Calais	598	NW 2	11	5	-	10			
Jonköping	497	W 1	01	-9	0	503	NW 3	01	-9	0	-	0	-2			Brest	627	Sille	11	6	-	50			
Wisby	480	NW 2	01	-2	1	491	NW 3	01	-2	0	20	0	11			Paris	606	W 1	11	5	-	20			
Kalmar	495	NW 2	10	-2	1	513	NW 2	01	-7	1	-	0	5			Perpignan	576	NNW 3	11	7	-	20			
Gällivare	592	NE 3	61	-10	7	611	Sille	00	-12	7	20	4	-8			Rennes	618	SSW 1	11	5	-	20			
Karlskamm																Straßburg	599	Sille	11	3	-	10			
Bjuröklubb	516	ENE 2	11	-4	2	529	ENE 2	11	-4	7	20	2	-29			Toulonse	626	W 3	01	5	-	20			
Quade Hook																Tours	612	NW 3	11	8	-	10			
Spitzbergen	696	Sille	02	-20	1	685	Sille	12	-15	1	50	0	-			Ajaccio	603	Sille	10	8	-	10			
Ingo	676	NE 5	13	-4	5	633	NE 3	00	-4	5	20	0	5			Le Havre	603	SW 1	11	4	-	10			
Valdersund	524	ENE 4	10	-9	1	558	ESE 3	00	-5	1	50	0	17			Marignane	624	Sille	11	15	-	20			
Kinn	506	NE 6	64	-0	7	517	NE 6	64	-0	7	20	5	7			Nancy	602	Sille	11	1	-	4			
Lister	510	NE 2	03	-2	0	503	NNE 1	01	-4	0	50	0	0			Lerwick	590	N 2	11	0	1	50			
Bären-Insel	622	ESE 6	11	-18	2	624	ESE 5	12	-8	2	10	0	11			Renfrew	593	W 2	12	3	1	4			
Andänes																Cranwell	600	NW 2	11	1	2	4			
Röst	589	ENE 4	01	-1	1	591	ENE 5	01	-1	0	20	0	17			Selly	630	NW 4	00	7	0	20			
Jan Mayen	660	ENE 2	01	-4	2	647	S 2	33	-3	2	-	0	11			Wick	593	NW 3	11	1	7	50	0	4	
Färder	495	Sille	01	-4	0	500										Mainhead	587	NW 3	84	6	7	20			
Vardö	611	ENE 3	33	-7	5	618	E 4	33	-6	5	50	0	-6			Tynemouth	591	W 2	01	1	0	10			
Brönö																Pembroke	612	NW 3	22	6	0	50			
Utsiro	621	N 3	31	0	5	625	NNW 4	12	0	5	20	0	11			Roches Point	632	W 3	12	6	0	50			
Dombas	520	Sille	11	-11	5	528	Sille	11	-13	1	20	0	-7			Croydon	607	W 2	10	2	3	2			
Helsingfors	462	NNE 2	11	-9	1	471	NNE 2	11	-9	1	20	0	-7			Aberdeen	598	NW 3	07	1	7	50			
Vasa	495	ENE 4	12	-7	2	500										Valencia	638	NW 3	16	7	5	20			
Kuopio																Plymouth	616	N 3	11	5	2	2			
Dorpat	463	W 1	11	-6		477	W 1	11	-6							Guernsey	612	NW 2	11	6	1	50			
Riga																Stornoway	607	N 3	01	2	1	20			
Warschau	514	NW 1	61	-0	6	52	NW 3	heiter	-1							Holyhead	595	NNW 5	11	6	8	30			
Lemberg	526	W 2	60	0	7	52	NW 3	heiter	-1							Donaghadee	600	SW 2	12	3	1	20			
Plinsk	516	W 1	11	-0	2	518	W 1	11	-1	2	0	1	0			Yarmouth	592	W 2	11	1	0	10			
Wilna	477	NW 2	59	-0	7	484	SW 2	11	-0	2	4	1	0			Blacksod	590	N 4	11	7	5	20			
Krakau	526	SW 3	11	2	4	527	W 3	02	-1	2	0	2	2			Calshot	611	Sille	11	4	1	4			
Posen	624	SW 2	17	0	7	629	WSW 2	11	-2	4	0	2	1			Thorshavn	634	N 2	11	-1	1	50			
Prag	573	NW 3	11	2	0	588	NW 2	01	-2	0	20	0	2			Seydisfjord	663	Sille	00	-6	0	005			
Eger																Acaireyri									
Preßburg	576	NW 2	01	2	1	581	Sille	01	0	0	2	0	4			Isafjord									
Kaschau	578	Sille	12	-4	3	581	Sille	28	-10	3	1	0	-3			Reykjavik									
Olmütz	565	W 3	00	1	1	568										Vestmannö									
Budapest	58	W 1	heiter	2												Archangel'sk	488	E 3	10	-9					
Belgrad	609	Sille	10	2	2	620										Vol. Zylna	583	SSE 2	10	3					
Serajewo	609	W 1	17	0	7	620										Petersburg	441	SE 2	bed.	3					
Agram	593	NW 1	12	3	2	610										Schönkurg'sk	498	S 1	bed.	7					
Sofia																Jacobsval	499	SW 1	bed.	2					
Athen																Kava	573	SSE 2	heiter	2					
Korfu																Dobosa	551	NW 4	bed.	2					

SCHIFFSMELDUNGEN

Datum	Zeit	Breite	Länge v. Gr.	Luftdruck	Wind	Wetter	Temper.	Luft	Wasser	W	Stärke in 10	in Zehntel	Seegang	Dünung aus	Datum	Zeit	Breite	Länge v. Gr.	Luftdruck	
-------	------	--------	--------------	-----------	------	--------	---------	------	--------	---	--------------	------------	---------	------------	-------	------	--------	--------------	-----------	--