

# WETTERBERICHT DER DEUTSCHEN SEEWARTE

JAHRGANG 50, Nr. 349

VERLAGSORT HAMBURG

Dienstag, den 15. Dezember 1925

Mitteleuropäische Zeit — Luftdruck reduziert auf 0° Temperatur, Meeresspiegel und Schwere in 45° Breite — Temperatur in Celsius-Graden — Windstärke nach Beaufortskala (1 = Orkan) — Wetter: 00 bis 09 wolkenlos bis halb bedeckt; 10 bis 19 halb bis ganz bedeckt; 20 bis 29 Dunst oder Nebel; 30 bis 39 Schauer; 40 bis 49 Rieselregen; 50 bis 59 sonstiger Regen; 60 bis 69 Schnee; 70 bis 79 Graupel oder Regen und Schnee gemischt; 80 bis 89 Hagel; 90 bis 99 Gewitter — W = Witterungsverlauf seit der letzten Beobachtung: 0 = wolkenlos bis halb bedeckt, 1 = wolkig, 2 = anhaltend ganz bedeckt, 3 = Dunst oder Nebel, 4 = dichter Nebel, 5 = Schauer, 6 = Regen oder Rieselregen, 7 = Schnee, 8 = Graupeln oder Hagel, 9 = Gewitter — Relative Feuchtigkeit: 0 = 95 bis 100%, 1 = 90 bis 94%, 2 = 80 bis 89%, 3 = 70 bis 79%, 4 = 60 bis 69%, 5 = 50 bis 59%, 6 = 40 bis 49%, 7 = 30 bis 39%, 8 = 20 bis 29%, 9 = 10 bis 19%

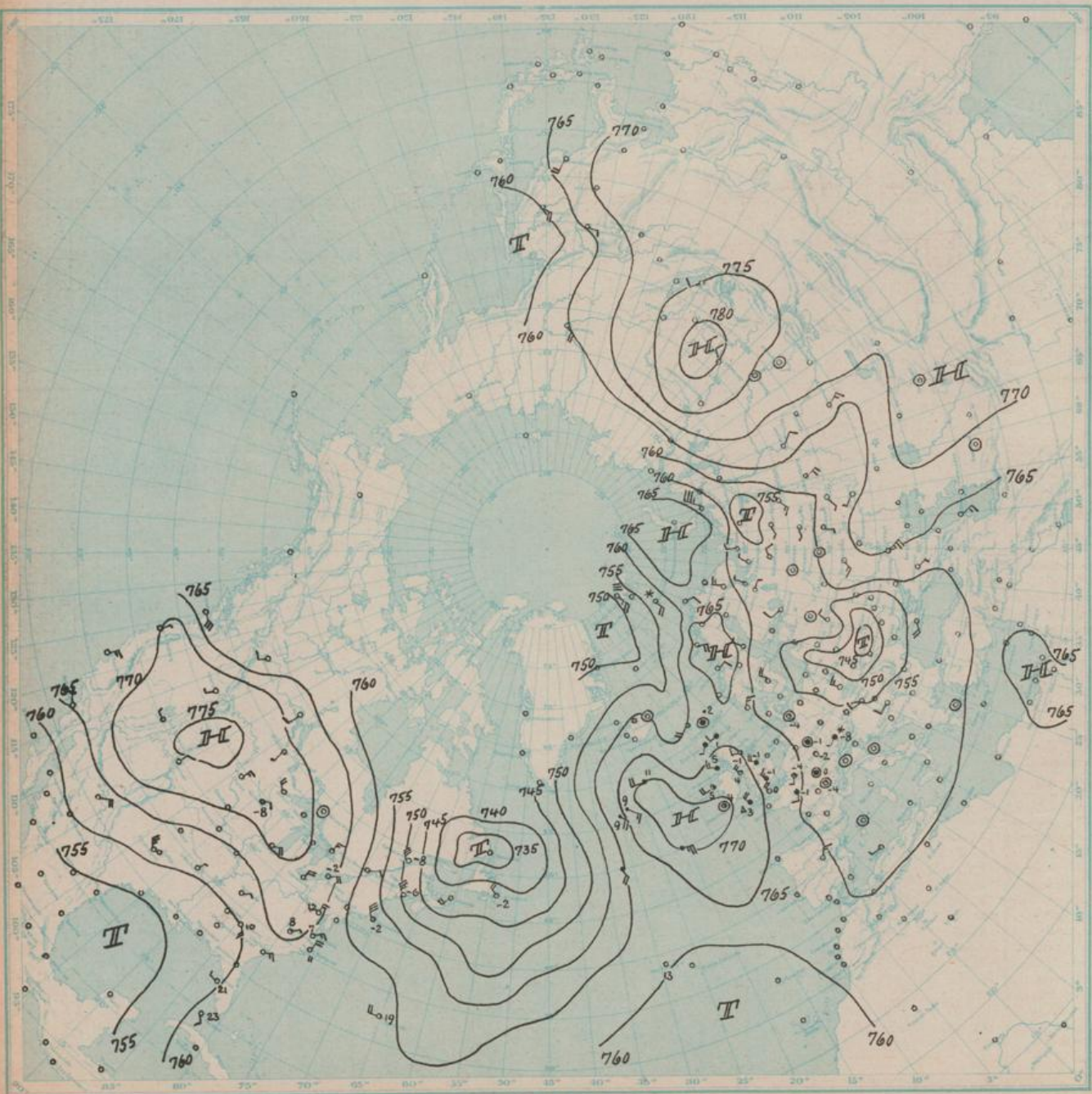
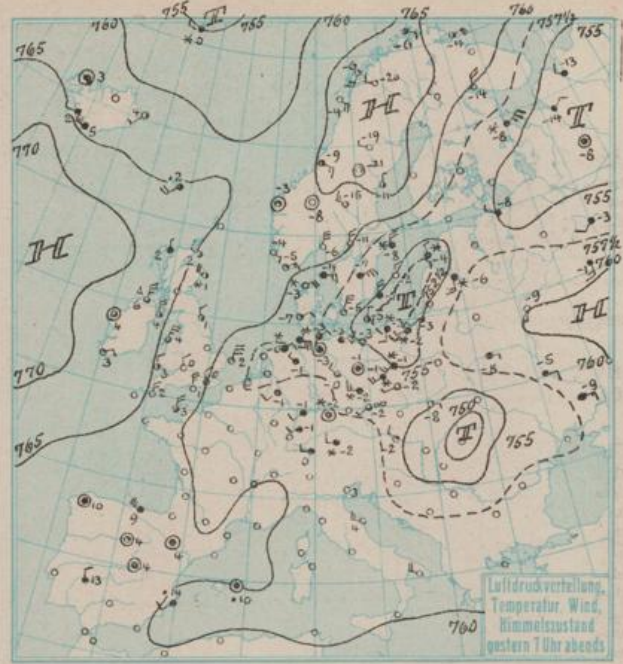
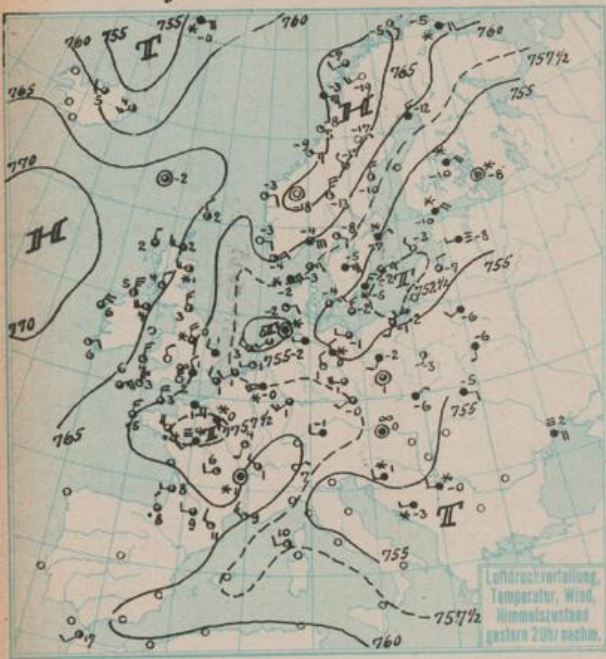
DEUTSCHE STATIONEN	GESTERN NACHMITTAG 2 UHR										GESTERN ABEND 7 UHR														
	Uhrzeit	Luftdruck	Wind	Wetter	Temperat.	Luftdruck Charakter. u. Ander.	W	Sichtweite in km	Wolken (in Zehntel)	Rel. Feucht.	Seegang	Wellenhöhe	Uhrzeit	Luftdruck	Wind	Wetter	Temperat.	Luftdruck Charakter. u. Ander.	W	Sichtweite in km	Wolken (in Zehntel)	Rel. Feucht.	Seegang	Wellenhöhe	
Borkum	755.0	sw	1	17	0	+0.5	7	6.5	2	0	0	7	755.0	sw	2	65	-0	+0.5	7	4	10	0	3	I	5
Helgoland	755.0	sw	1	17	0	+0.5	7	6.5	2	0	0	7	755.0	sw	2	65	-0	+0.5	7	4	10	0	3	I	5
Altenwalde	754.7	w	1	29	-3	-0	4	6.2	10	0	0	7	754.7	w	1	29	-3	-0	4	10	0	0	0	0	0
Bremen	755.5	w	1	11	-2	+0.5	2	2	10	0	0	7	755.5	w	1	11	-2	+0.5	2	10	0	0	0	0	0
Hamburg	755.5	w	1	11	-2	+0.5	2	2	10	0	0	7	755.5	w	1	11	-2	+0.5	2	10	0	0	0	0	0
Kiel	756.0	w	1	11	-2	+0.5	2	2	10	0	0	7	756.0	w	1	11	-2	+0.5	2	10	0	0	0	0	0
Warnemünde	756.0	w	1	11	-2	+0.5	2	2	10	0	0	7	756.0	w	1	11	-2	+0.5	2	10	0	0	0	0	0
Swinemünde	756.0	w	1	11	-2	+0.5	2	2	10	0	0	7	756.0	w	1	11	-2	+0.5	2	10	0	0	0	0	0
Rügenwaldermünde	756.0	w	1	11	-2	+0.5	2	2	10	0	0	7	756.0	w	1	11	-2	+0.5	2	10	0	0	0	0	0
Danzig	752.5	sw	1	11	-1	-0	1	20	8	0	0	7	752.5	sw	1	11	-1	-0	1	20	8	0	0	0	0
Königsberg	753.0	sw	2	10	-2	-0	1	10	8	0	0	7	753.0	sw	2	10	-2	-0	1	10	8	0	0	0	0
Memel	753.0	sw	2	10	-2	-0	1	10	8	0	0	7	753.0	sw	2	10	-2	-0	1	10	8	0	0	0	0
Aachen	757.3	sw	4	60	-0	+0.5	7	2	10	0	0	7	757.3	sw	4	60	-0	+0.5	7	2	10	0	0	0	0
Springer	757.3	sw	4	60	-0	+0.5	7	2	10	0	0	7	757.3	sw	4	60	-0	+0.5	7	2	10	0	0	0	0
Hannover	757.3	sw	4	60	-0	+0.5	7	2	10	0	0	7	757.3	sw	4	60	-0	+0.5	7	2	10	0	0	0	0
Magdeburg	757.3	sw	4	60	-0	+0.5	7	2	10	0	0	7	757.3	sw	4	60	-0	+0.5	7	2	10	0	0	0	0
Dresden	757.3	sw	4	60	-0	+0.5	7	2	10	0	0	7	757.3	sw	4	60	-0	+0.5	7	2	10	0	0	0	0
Berlin	757.3	sw	4	60	-0	+0.5	7	2	10	0	0	7	757.3	sw	4	60	-0	+0.5	7	2	10	0	0	0	0
Grünberg in Schles.	757.3	sw	4	60	-0	+0.5	7	2	10	0	0	7	757.3	sw	4	60	-0	+0.5	7	2	10	0	0	0	0
Breslau	757.3	sw	4	60	-0	+0.5	7	2	10	0	0	7	757.3	sw	4	60	-0	+0.5	7	2	10	0	0	0	0
Frankfurt a. M.	757.3	sw	4	60	-0	+0.5	7	2	10	0	0	7	757.3	sw	4	60	-0	+0.5	7	2	10	0	0	0	0
Karlsruhe	757.3	sw	4	60	-0	+0.5	7	2	10	0	0	7	757.3	sw	4	60	-0	+0.5	7	2	10	0	0	0	0
Friedrichshafen	757.3	sw	4	60	-0	+0.5	7	2	10	0	0	7	757.3	sw	4	60	-0	+0.5	7	2	10	0	0	0	0
Bamberg	757.3	sw	4	60	-0	+0.5	7	2	10	0	0	7	757.3	sw	4	60	-0	+0.5	7	2	10	0	0	0	0
München	757.3	sw	4	60	-0	+0.5	7	2	10	0	0	7	757.3	sw	4	60	-0	+0.5	7	2	10	0	0	0	0
Kahler Asten 852	763.4	sw	3	27	-4	-0	4	0.5	10	0	0	7	763.4	sw	3	27	-4	-0	4	0.5	10	0	0	0	0
Wassertrübe (Höhe) 950	763.4	sw	3	27	-4	-0	4	0.5	10	0	0	7	763.4	sw	3	27	-4	-0	4	0.5	10	0	0	0	0
Feldberg im Taunus 801	763.4	sw	3	27	-4	-0	4	0.5	10	0	0	7	763.4	sw	3	27	-4	-0	4	0.5	10	0	0	0	0
Brocken 1148	763.4	sw	3	27	-4	-0	4	0.5	10	0	0	7	763.4	sw	3	27	-4	-0	4	0.5	10	0	0	0	0
Fichtelberg 1218	763.4	sw	3	27	-4	-0	4	0.5	10	0	0	7	763.4	sw	3	27	-4	-0	4	0.5	10	0	0	0	0
Schneekops 1608	763.4	sw	3	27	-4	-0	4	0.5	10	0	0	7	763.4	sw	3	27	-4	-0	4	0.5	10	0	0	0	0
Feldberg i. Schwarzw. 1827	763.4	sw	3	27	-4	-0	4	0.5	10	0	0	7	763.4	sw	3	27	-4	-0	4	0.5	10	0	0	0	0
Zugspitze 2964	763.4	sw	3	27	-4	-0	4	0.5	10	0	0	7	763.4	sw	3	27	-4	-0	4	0.5	10	0	0	0	0
Säntis 2800	763.4	sw	3	27	-4	-0	4	0.5	10	0	0	7	763.4	sw	3	27	-4	-0	4	0.5	10	0	0	0	0
Sonnblick 3106	763.4	sw	3	27	-4	-0	4	0.5	10	0	0	7	763.4	sw	3	27	-4	-0	4	0.5	10	0	0	0	0

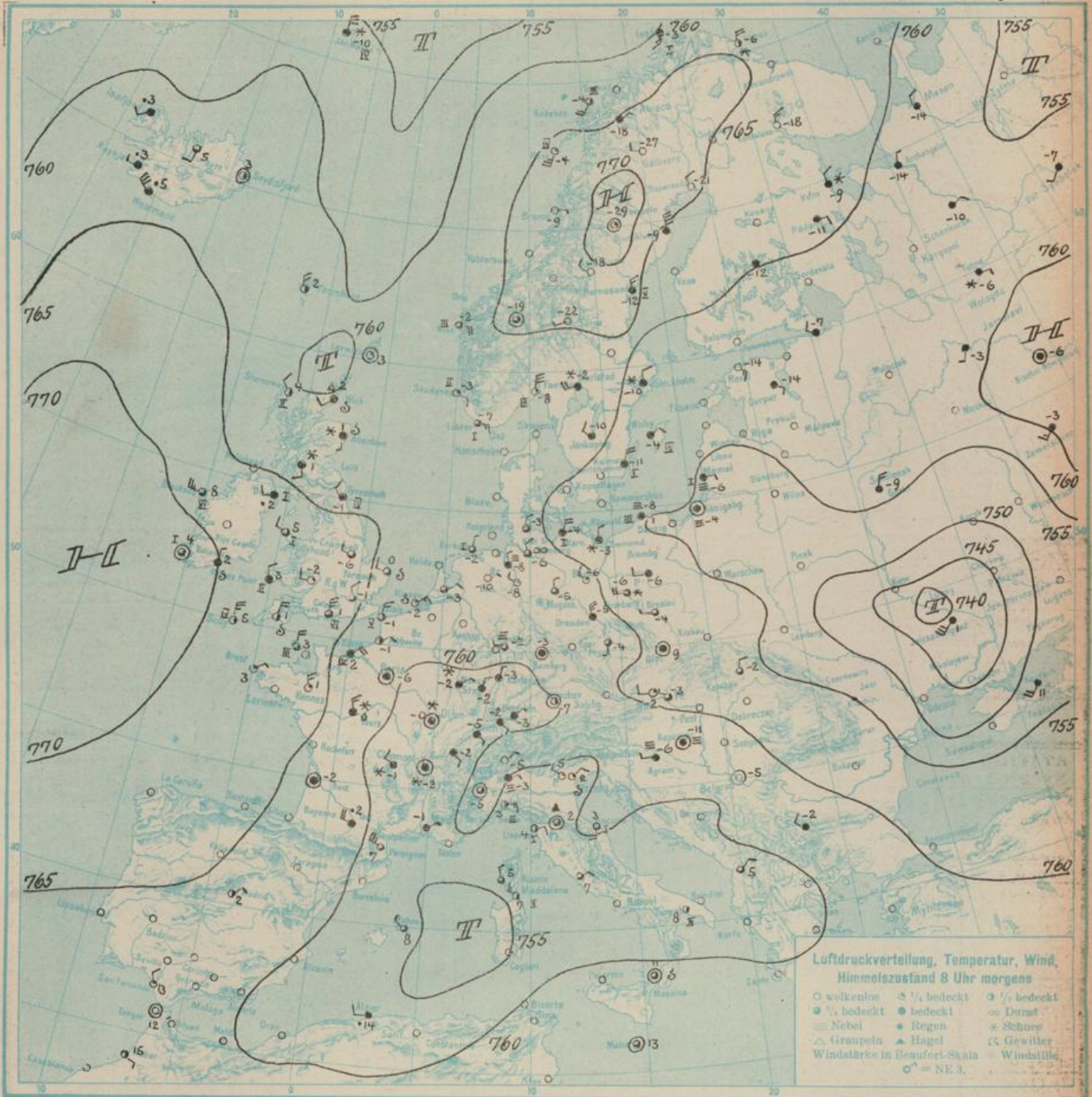
Luftdruck der Bergstationen nicht auf Schwere und Meeresspiegel reduziert

KUSTENSTATIONEN UND FEUERSCHIFFE				HEUTE MORGEN 8 UHR															
NACHMITTAG UND ABEND DES VORTAGES				DEUTSCHE STATIONEN	Uhrzeit	Luftdruck	Wind	Wetter	Temperat.	Luftdruck Charakter. u. Ander.	W	Sichtweite in km	Wolken (in Zehntel)	Rel. Feucht.	Minimum	Maximum	Seegang	Wellenhöhe	
List	2p.	NE 5. bedeckt. Schneestreiben. See bewegt.	7p.	NE 4. klar. gute Sicht. See bewegt.	Borkum	8	762.9	NNE	1	11	-2	+2.0	6	20	0	0	0	0	0
Balk	2p.	754.9. NE 2. wv 15. Temp. -2° Sicht 50 km. See I	7p.	754.5. E 5 = 20 " -2° = 50 " = III	Wilhelmshaven	8	62.9	NNE	4	01	-3	+1.5	7	18	3	0	0	0	0
Arkona	2p.	NW 2. wolkig. See III	7p.	NW 2. wolkig. See III	Helgoland	8	63.5	NE	2	NW	-4	+1.0	1	4	5	0	0	0	0
Außenjade	2p.	NW 2. wolkig. See III	7p.	NW 2. wolkig. See III	Altenwalde	8	61.5	N	1	10	-7	+1.0	1	4	5	0	0	0	0
Marienleuchte	2p.	763.3 wv 4 wv 02. Temp 0° Sicht 50 km. See I	7p.	763.3 N 6. = 01 " -3° " 50 " = IV	Bremen	8	62.0	N	1	20	-8	+1.8	3	7	1	0	0	0	0
Borkumriff	2p.	764.5 NNE 2. wv 35. Temp 2° WT 4°	7p.	756.0 NE 6. wv 11. Temp 2° WT 5° See I	Hamburg	8	61.2	NW	2	20	-6	+1.0	1	2	8	0	0	0	0
Amrumbank	2p.	E 4. Schneestreiben. See II WT 2.5°	7p.	E 4. bewölkt. See III WT 0.5°	Groß-Buratel	8	61.2	SW	1	10	-7	+1.0	1	4	5	0	0	0	0
Adlergrund	2p.	N 3. heiter. See III. Sicht w. 12 Swi.	7p.	N 3. heiter. See III. Sicht w. 12 Swi.	Kiel	8	61.0	NNE	2	11	-3	+1.0	7	1	0	0	0	0	
Borkum	5p.	756.0 SSE 2. wv 68. Temp -0°	7p.	756.0 SSE 2. wv 68. Temp -0°	Warnemünde	8	59.0	NNE	4	11	-4	-0	2	10	10	0	0	0	0
					Swinemünde	8	57.3	N	2	65	-3	+1.0	7	1	10	0	0	0	0
					Rügenwaldermünde	8	55.4	ESE	1	Nebel	-8	+0.6	-	-	-	0	0	0	0
					Danzig	8	54.8	SW	1	10	-7	+1.0	1	4	5	0	0	0	0
					Königsberg	8	54.8	SW	1	10	-7	+1.0	1	4	5	0	0	0	0
					Memel	8	54.8	SW	1	10	-7	+1.0	1	4	5	0	0	0	0
					Aachen	8	54.3	E	1	27	-6	+0.5	4	0.2	0	0	0	0	
					Springer	8	62.5	NE	1	00	-10	+3.5	7	0.5	10	0	0	0	0
					Hannover	8	61.8	N	2	07	-8	+1.5	0	4	3	0	0	0	0
					Magdeburg	8	61.0	N	1	10	-5	+1.8	7	2.0	7	0	0	0	0
					Dresden	9m	58.4	NW	5	41	-5	-0	7	10	10	0	0	0	0
					Berlin	8	59.8	NW	2	00	-6	+0.5	1	2	3	0	0	0	0
					Grünberg i. Schles.	8	60.0	w	4	02	-6	+1.0	7	2.0	7	0	0	0	0
					Breslau	8	58.7	w	1	11	-4	+0.5	7	10	5	0	0	0	0
					Frankfurt a. M.	8	60.6	w	1	26	-2	+0.5	7	10	5	0	0	0	0
					Karlsruhe	7m	60.7</												

Dienstag, d. 15. Dez. 1925

DEUTSCHE





ALLGEMEINE ÜBERSICHT 8 Uhr morgens: *Dienstag, d. 15. Dezember 1925.*

Die Vereinigung des gestern die Ostsee überschreitenden Randwirbels der russischen Depression mit der vom Mittelmeer nordostwärts wandernden Zyklone unter Mitwirkung primären Druckfalls hat zur Ausbildung eines kräftigen Tiefdrucksystems in der Dnjepr-Niederung geführt. Auf der Nordwestseite des russischen Tiefdrucksystems stoßen jetzt die Kaltluftmassen Skandinaviens und Nordrusslands nach Mitteleuropa vor. Ueber Skandinavien ist bereits kräftiger Druckanstieg erfolgt, der das skandinavische Hoch erneut zur Entwicklung gebracht hat. Die gestern nördlich von Island passierende Zyklone wird mit der über dem Eismeer mehr und mehr zum Durchbruch kommenden westlichen Strömung ostwärts wandern. Ihr Randwirbel über Schottland, auf dessen Rückseite relativ warme Luftmassen strömen, wird daher keinen überwiegenden Einfluß auf unsere Witterung verlangen. Ueber dem Atlantik westlich des Hochs macht sich eine starke Südströmung bemerkbar, die sich in östlicher Richtung verlagert. Da über der Kanalgegend vorwiegend primärer Druckanstieg erfolgt und die von Skandinavien und Nordrussland abfließenden Kaltluftmassen den Druckanstieg über Mitteleuropa sekundär unterstützen werden, so steht ein Vorstoß des atlantischen Hochs in Richtung auf Frankreich und das Alpengebiet bevor.

WETTERAUSSICHTEN AN DER DEUTSCHEN KÜSTE für *Mittwoch, d. 16. Dezember 1925.*

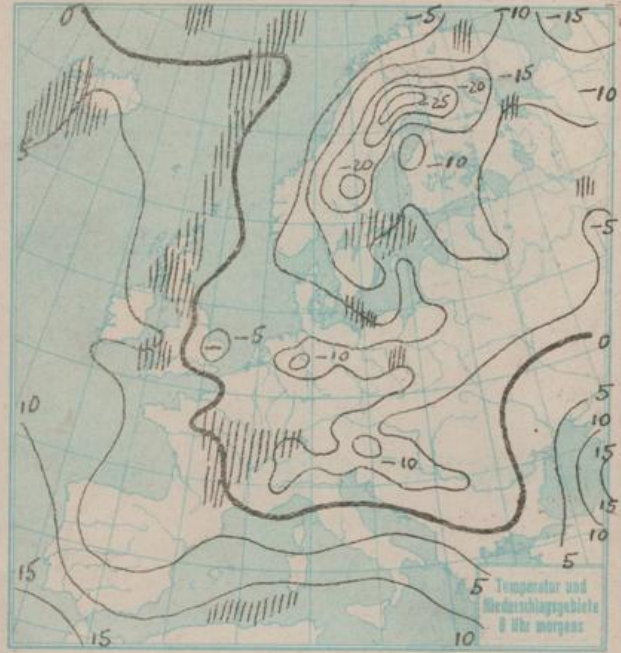
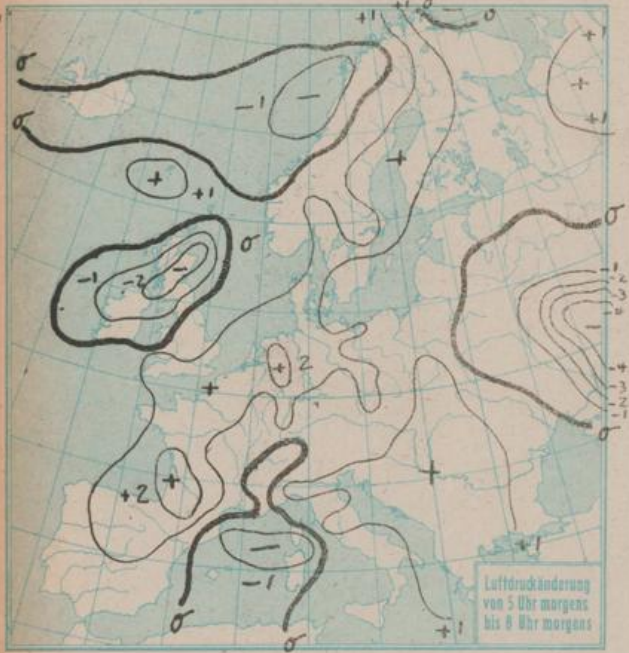
NORDSEE, westl. OSTSEE *Schwachwindig, heiter bis wolzig, Frost.*

mittlere OSTSEE: (W. Swinemünde:) *Schwache Winde aus vorwiegend nördl. Richtungen, teils heiter, teils wolzig, vereinzelt noch Schneeschau.*

östl. OSTSEE: (W. Königsberg:) *Schwache bis mäßige Winde aus nördl. Richtungen, wolziges bis heiteres und trockenes Frostwetter.*

Sturmwarnungen:

*H. Pflüger*



NACH AUFZEICHNUNGEN DER REGISTRIRAPPARATE ZU HAMBURG SEIT GESTERN 8 UHR MORGENS (M. E. Z.)

STUNDE	9	10	11	12m	1	2	3	4	5	6	7	8	9	10	11	12n	1	2	3	4	5	6	7	8				
Thermograph	-0.5	-1.2	-1.5	-1.5	-1.7	-1.8	-2.0	-2.0	-2.3	-2.6	-2.8	-2.5	-3.0	-2.9	-3.0	-3.0	-3.6	-4.5	-5.2	-5.8	-5.7	-6.4	-6.8	-6.0				
Barograph	504	507	511	511	517	522	526	531	531	531	538	550	552	554	558	559	563	565	565	567	568	571	571	573				
Anemograph	Richtung		m. p. S.																									
Regenmesser	>	>	>	>	>	>	>	>	>	>	>	>	0.72	0.42	0.06	>	>	>	>	>	>	>	>	>	>			
Sonnenscheindauer in St.	>	>	>	>	>	>	>	>	>	>	>	>	>	>	>	>	>	>	>	>	>	>	>	>				

AUFSTIEGE

STATION	Wind in m.S.	Seehöhe	Zeit	Boden	200	500	1000	1500	2000	2500	3000	3500	4000	4500	5000	Bemerkungen	
Heute morgen																	
Rooßock		37m	8a	5.0° 75° N <sub>2</sub> E 8	7.2° 97° N <sub>2</sub> E 8	9.4° 97° N <sub>2</sub> E 8	13.0° 90° N <sub>2</sub> E 9	16.3° 87° N <sub>2</sub> E 10	17.9° 87° N <sub>2</sub> E 12	18.5° 87° N <sub>2</sub> E 12	19.7° 84° N <sub>2</sub> E 12	20.0° 84° N <sub>2</sub> E 12	20.0° 84° N <sub>2</sub> E 12	20.0° 84° N <sub>2</sub> E 12	20.0° 84° N <sub>2</sub> E 12	20.0° 84° N <sub>2</sub> E 12	Str.-cu, heiter Sichtw. bis 50 Kilom.
Leipzig		-	8a	NW, N 4	WNW 6	NNW 6	NW 7	N <sub>2</sub> W 6	cu	300m						Sichtw. bis 4 "	
Dresden		-	9a	WNW 3	W 2	WNW 3	WNW 3	WNW 3	str. cu	1000 m						Sichtw. bis 10 "	
Lindenberg		122m	9a	7.7° 84° W <sub>2</sub> N 4	9.5° 90° NW, N 9	12.8° 91° NW, N 10	12.1° 62° NW 11	14.5° 62° NW 11	14.7° 44° NW 12	18.0° 50° NW 12	22.7° 50° NW 12	26.7° 50° NW 12	31.0° 50° NW 12	35.0° 50° NW 12	38.0° 50° NW 12	Str.-cu, heiter	
Malba		-	8a	>	S 6			WSW 15	S, E 17								
Prag		254m	8a	>	W <sub>2</sub> N 4	NW 7	WNW 5	E, 4 S									
Calohot		-	8a	>	N <sub>2</sub> W 11	N <sub>2</sub> E 1	NE, N 9										
Shotwick		-	8a	>	>	NW, N 9	NW, N 9	N <sub>2</sub> W 10									
Hympne		-	8a	>	N <sub>2</sub> E 16	N <sub>2</sub> W 16											
Cranwell		-	8a	>	N <sub>2</sub> W 10	N <sub>2</sub> W 13											
Milano		-	8a	>	>	NE, E 1	SE, E 2	>	SE 5								
Massina		-	8a	>	>	SW 2	W <sub>2</sub> S 4	>	W <sub>2</sub> S 4								
Ancona		-	8a	>	>	SE, E 7	SE 4	SE 4									
Tarent		-	8a	>	>	SE 2	W <sub>2</sub> N 4	>	W <sub>2</sub> S 4								
Vigna di Valle		-	8a	>	>	E, E 4	SSE 7	>	E, E 5								
Rom		-	8a	>	E, 3	SSE 4	S 5	>									
Padua		-	8a	>	SNE 6	>	S 4	>	SW, S 4								
Maddalena		-	8a	>	SSE 6	NW 4	>	NW 9									
Genoa		-	8a	>	>	NE 3	SE, S 5										
Gestern nachm. u. abend																	
Heider		-	2p	>	>	>	>	>	NW 5	>	NW 8	>	NW 6				
Bergen		-	1p	>	SW, S 6	SE 1	SE, S 1	N <sub>2</sub> E 5									
Valentia		-	2p	>	>	N <sub>2</sub> E 6	NNE 9	>	NNE 14								
Holyhead		-	2p	>	>	N <sub>2</sub> E 2	>	NNE 9	>				NNE 15				
Reutfrew		-	2p	>	>	N <sub>2</sub> E 6	>	NNE 9	>								
Wurshau		-	2p	>	>	S 8	SW 7	SW 7									
Frankfurt/M		-	mittag	WNW 3	300 W <sub>2</sub> 3	300 W 4	300 WNW 7	300 WNW 5	300 W <sub>2</sub> 7	300 WNW 6	>	WNW 7	str.-cu, a cu	3500m		Sichtw. bis 4 "	
Lindenberg		122m	3p	WNW 6	300 W <sub>2</sub> S 8	300 W <sub>2</sub> S 2	300 W <sub>2</sub> S 10	300 W 10	300 W <sub>2</sub> N 10				geschl. *	deckt		Sichtw. bis 4 "	
Friedrichsh.		400m	2	W <sub>2</sub> S 5	>	>	W 12	NE 10									
Schladenswiv		-	7p	>	N <sub>2</sub> E 12	NNE 10	NE, N 6										
Holyhead		-	7p	>	N <sub>2</sub> E 18	>	N <sub>2</sub> E 9		N <sub>2</sub> E 9	N <sub>2</sub> E 14							
Plymouth		-	7p	>	N <sub>2</sub> E 12	N <sub>2</sub> E 17	NE, N 10										
Calohot		-	7p	>	N <sub>2</sub> W 12	>	N <sub>2</sub> E 15										
Andover		-	7p	>	N <sub>2</sub> W 12	N <sub>2</sub> E 16	NNE 18										
Nachtrag v. 12. u. 13. Dez. 25																	
Lindenberg		122m	3p	1.4° 44° SW 6	300 0.4° 98° W 12	300 -2.3° 96° W <sub>2</sub> N 13	300 -1.7° 85° W <sub>2</sub> N 13	300 -6.0° 94° W <sub>2</sub> N 13	300 -0.1° 90° W 12	300 -10.5° 90° W 12	300 -10.5° 85° W 12	300 -13.2° 80° W 12	300 -13.2° 70° W 12	300 -13.2° 70° W 12	300 -13.2° 70° W 12	14, str.-cu	Sichtw. bis 5 "
"		122m	9a	-0.1° 94° W <sub>2</sub> S 9	300 -2.3° 97° WNW 13	300 -4.5° 98° WNW 13	300 -6.0° 92° W <sub>2</sub> N 13	300 -8.1° 93° W <sub>2</sub> N 13	300 -10.5° 90° W <sub>2</sub> N 13	300 -10.5° 85° W 12	300 -13.2° 80° W 12	300 -13.2° 70° W 12	300 -13.2° 70° W 12	300 -13.2° 70° W 12	300 -13.2° 70° W 12	14, str.-cu	Sichtw. bis 6 "
Nachtrag v. 14. Dezember 25																	
De Bilt		25m	9a	>	-1° 85°	-3° 85°	-6° 85°	-10° 65°	-14° 55°	-18° 55°	-22° 45°	>	-38° 45°				

STATION	MORGEN										STATION	MORGEN														
	Luftdruck	Wind	Wetter	Temperat.	Luftdruck Charakter. u. Ander.	W	Schneehöhe in cm	Wolken (in Zehntel)	Rel. Feucht.	Windrichtung		Minimum	Seegang	Luftdruck	Wind	Wetter	Temperat.	Luftdruck Charakter. u. Ander.	W	Schneehöhe in cm	Wolken (in Zehntel)	Rel. Feucht.	Windrichtung	Minimum	Seegang	
Wien	760.0	W	2 1/2 bed.	-2	+0.7				7	2	-		Rochsfort	7												
Zürich	59.8	SE	1	11	-2	-0.5	7	2	10	9	9.3	-	Bayonne													
Bern	59.7	SE	1	11	-5	0	7	2	10	9	8.3	-5	Bordeaux	63.5	Stille											
Genf	58.8	SE	1	11	-2	0	0	10	10	9	0	-3	Clermont	59.2	NW	2	60	-1	+0							
Lugano	59.5	NE	1	00	-5	0	0	20	10	8	0	-6	Dijon	57.7	Stille											
Heider													Calais	63.1	NNE	3	1	-1	+0							
Vilssingen	62.6	NE	3	01	-2	+1.5	7	10	3	9	0	-5	Brest	60.8	NE	1	01	3	+0							
Utrecht	62.7	NE	2	11	-3	+1.5	7	20	3	9	0	-4	Paris	60.1	Stille											
Kopenhagen													Perpignan	58.4	NW	5	11	7	-1.0							
Skagen													Rennes	67.0	NW	3	01	1	+1.5							
Hanstholm													Strasbourg	59.4	NNE	2	11	-2	+0							
Blaavandshuk													Toulouse	61.3	WNW	4	30	2	+2.0							
Hammershus													Tours	61.8	NW	3	60	0	+0							
Abisko	57.3	NE	1	11	-18	-0.5	1	50	10	8	0	-20	Ajaccio	57.2	NW	1	11	5	-0							
Haparanda	66.4	NW	2	01	-21	+1.0	0	50	10	8	0	-21	Le Havre	63.6	NE	4	11	2	+1.5							
Stensele	70.7	Stille			-29	+0.5	0	30	2	0	0	-29	Marignane	57.3	NE	1	00	-1	-0.5							
Oestersund	69.1	NW	1	01	-18	+1.0	1	50	10	8	0	-21	Nancy	59.5	NE	1	60	2	+0.5							
Hernösand	64.1	N	3	11	-12	+1.0	2	50	10	8	0	-7	Lerwick	61.0	Stille											
Särna	66.0	NW	1	01	-21	+0.5	0	50	10	8	0	-25	Renfrew	62.8	SE	2	61	1	-2.5							
Karlstad	63.0	NW	4	61	-12	+1.0	7	10	8	0	-14	Cranwell	58.1	NW	2	12	1	+0.5								
Stockholm	58.8	N	2	62	-10	+1.0	7	4	10	9	0	-11	Scilly	68.4	N	5	01	5	+0.5							
Jonköping	61.3	NW	2	11	-10	0	2	20	10	8	0	-11	Wick	60.3	SW	2	75	2	-2.0							
Wisby	57.0	NE	2	11	-4	+0.5	7	10	8	0	-11	Maitthead														
Kalmar	58.8	NNE	4	11	-4	+0.5	7	10	8	0	-11	Tynemouth	64.5	NW	2	17	-1	0								
Gällivare	69.1	WNW	2	01	-27	+0.5	0	50	10	8	0	-28	Pembroke	67.3	NW	2	32	3	+1.0							
Karlshamm													Roches Point	70.5	N	1	11	2	0							
Bjuröklubb	64.3	N	3	11	-9	+1.0	7	50	10	8	0	-7	Croydon	65.4	NW	3	12	-1	+1.0							
Quade Hook													Aberdeen	62.3	SE	1	60	1	-1.0							
Spitzbergen													Valentia	71.3	Stille											
Ingö	61.1	S	3	12	-3	-1.5	2	50	10	8	0	-1	Plymouth	67.4	NNE	4	11	1	+1.0							
Valdersund													Guernsey	66.0	N	4	11	3	+1.0							
Kinn	61.7	E	4	12	-2	0	0	50	8	6	0	-10	Stornoway	60.7	NW	2	16	4	0							
Lister	62.8	E	3	12	-7	+0.5	1	50	9	6	0	-1	Holyhead	66.9	WNW	2	12	5	0							
Bären-Insel	52.4	W	4	61	-1	-1.0	7	10	8	0	0.2	-1	Donaghadee	65.9	WNW	2	45	2	-1.0							
Andänes	63.9	SSW	4	12	-4	-1.0	1	50	8	8	0	-11	Yarmouth	64.2	WNW	2	10	0	+1.5							
Röst	65.2	SSW	5	01	-4	-1.0	0	50	1	5	0	-11	Blacksod	68.3	W	5	11	8	-1.0							
Jan Mayen	58.2	N	6	60	-10	+0.5	5	10	8	7	0.5	-11	Calshot	65.9	N	5	01	0	+1.0							
Färder	63.8	NNE	6	02	-8	+1.0	0	50	3	0	0	-11	Thorshavn	61.6	NW	4	01	2	+1.0							
Vardö	62.6	N	4	33	-6	0	7	50	6	5	2	-	Seydisfjord	60.5	Stille											
Brönö	67.1	E	1	00	-9	-1.0	0	50	6	7	0	-	Acreyri													
Utsire	62.6	ESE	2	01	-3	0	0	50	1	7	0	-	Isafjord													
Dombas	66.0	Stille											Reykjavik													
Helsingfors													Vestmannö													
Vasa													Alexandrovska													
Kuopio													Archangelsk	59.4	NNE	1	bed.	-14	+1.8							
Dorpat	57.7	ESE	1	11	-14	0	0						Ust-Zymla													
Riga													Matochkin-Sharr	64.9	NNE	7	bed.	-27	-							
Warschau													Dickson													
Lemberg													Petersburg	58.1	NW	2	bed.	-7	+0.8							
Pinsk													Tscherdyn	58.5	SW	3	"	-6	+1.8							
Wilna													Moskau	59.3	SE	1	bed.	-7	-0.5							
Krakau													Kasan	63.4	S	2	bed.	-2	-0.9							
Posen	57.6	W	2	10	-6	0	2	6	6	9	1	-7	Kiew													
Prag	60.0	S	1	11	-4	+1.0	1	10	7	7	0	-4	Ufa	61.5	SSW	1	"	-5	+1.3							
Eger													Saratow	66.2	SSW	1	1/2 "	-3	0							
Preßburg	59.5	WNW	1	17	-3	+1.0	7	4	9	9	0	-3	Orenburg	64.7	WNW	1	1/4 "	-3	+1.6							
Kaschau	56.6	NNE	2	11	-2	+1.5	7	20	9	7	2	-3	Odessa													
Olmütz	59.9	Stille											Sewastopol													
Budapest													Astrachan													
Belgrad	61.4	Stille											Emba													
Serajewo													Batum													
Agram	61.3	W	1	29	-6	+1.0	0	0.00	bed.	0	0	-7	Baku													
Sofia	61.7	NW	2	bed.	-2	+0.8							Tobolsk	65.9	ESE											
Athen													Omsk													
Korfu													Tashkent	74.1	NW	1	bed.	2	+1.1							
Turin	60.5	Stille											V. Imbatskoe													
Genoa	60.3	ESE	1	22	-3	+1.0	5						Tomsk	72.8	Stille											
Livorno	57.9	E	2	13	4	+1.0	6	6	6	7	2	-1	Irkutsk	85.3	NNE	1	bed.	-37	+0.6							
Ancona	60.2	S	2	10	3	+1.0	1	50	9																	

STATION	GESTERN NACHMITTAG					GESTERN ABEND					STATION	GESTERN NACHMITTAG					GESTERN ABEND						
	Luftdruck	Wind	Wetter	Temperat.	W	Luftdruck	Wind	Wetter	Temperat.	W		Sichtweite in km	Niederschlag	Manometer oder Barometer	Luftdruck	Wind	Wetter	Temperat.	W	Sichtweite in km	Niederschlag	Manometer oder Barometer	
Wien	757					757	w 2	Schnee						Turin									
Zürich	92.9	w 2	65	-1	7									Genua									
Bern	66.3	w 2	11	0	7									Livorno									
Genf	66.6	nw 1	11	1	3									Ancona									
Lugano	55.1	ne 1	00	7	0									Maddalena	57.9	nw 2	00	4	6	10	0.2	III	
Helder	53.9	nw 2	11	3	5									Messina									
Vlissingen	57	sw 2	17	1	7									Tarent									
Utrecht	56.3	sw 1	01	1	3									Venedig									
Kopenhagen	55.5	ne 2	12	-4	1									Rom									
Skagen	57.5	ne 3	00	-3	1									Malta									
Hanstholm	57.3	ne 2	33	-2	5									Madrid									
Blavandshuk	57.1	ene 2	01	-2	0									La Coruña	61.7	Stille	11	4					
Hammershus	58.4	nw 3	17	-2	6									Mahon	60.2	Stille	41	10					
Abisko	67.6	sw 3	01	-19	0									Malaga									
Haparanda	60.7	n 3	12	-12	2									Horta	63.8	ne 3	11	15	2	730	0	I	
Stensele	65.6	ne 1	01	-17	0									Rocheport									
Oestersund	62.0	nw 1	01	-17	1									Bayonne	61.6	nw 1	30	8					
Hernösand	59.3	n 4	11	-10	1									Bordeaux	60.3	sw 1	11	8					
Särna	61.8	n 5	01	-12	1									Clermont	59.1	nw 2	01	6					
Karlstad	58.0	e 2	01	-8	0									Dijon	58.0	sw 1	01	4					
Stockholm	55.0	ne 1	53	-7	2									Calais	58.5	nw 2	11	1					
Jonköping	56.5	ne 5	11	-5	7									Brest	59.3	n 3	30	5					
Wisby	53.7	ne 3	12	-2	1									Paris	58.2	se 1	60	0					
Kalmar	54.0	ne 3	61	-5	7									Perpignan	60.0	nw 2	01	11					
Gällivare	65.4	w 1	01	-16	1									Rennes	59.2	nw 4	30	4					
Karlshamn														Straßburg	58.7	Stille	11	9					
Bjuröklubb	59.4	n 8	11	-8	2									Toulouse	60.2	w 2	11	9					
Quade Hook														Tours	58.5	sw 3	29	4					
Spitzbergen	57.9	se 2	12	-7	2									Ajaccio	57.0	sw 2	11	10					
Ingo	64.4	se 2	03	-3	5									Le Havre	58.2	e 3	11	1					
Valdersund	63.1	e 3	02	-9	0									Marignane	58.9	nw 3	01	3					
Kinn	61.7	ene 2	01	-3	0									Nancy									
Lister	60.3	ne 2	01	-4	0									Lerwick	64.1	n 2	03	2	7	30			
Bären-Insel	65.7	s 3	11	-7	2									Renfrew	65.1	n 2	01	1	0	50			
Andänes	65.2	sw 2	02	-7	2									Cranwell	60.0	nw 4	60	0	7	10			
Röst	64.7	ene 5	10	-3	2									Selly	63.6	ne 5	12	6	5	750			
Jan Mayen	56.0	ene 4	65	-0	7									Wick	65.6	nw 3	11	2	7	50	1	S	
Färder	59.2	nne 6	13	-8	0									Malinhead	66.3	n 5	03	5	0	750			
Vardö	62.5	ene 4	32	-3	5									Tynemouth	61.0	nw 3	07	3	7	20			
Brönno	64.3	e 3	00	-8	0									Pembroke	63.4	n 3	00	4	0	50			
Utsire	61.1	ene 2	01	-3	0									Roches Point	66.3	n 4	01	3	0	50			
Dombas	65.6	Stille	01	-8	0									Croydon	60.0	nw 2	27	1	3	2			
Helsingfors														Aberdeen	62.3	w 3	60	1	5	30			
Vasa														Valentia	67.6	ne 2	01	6	0	750			
Kuopio														Plymouth	62.1	n 5	01	2	0	50			
Dorpat	53.4	w 1	12	-2										Guernsey	60.0	n 4	11	2	2	20			
Riga	59.5	n 2	12	-7	1									Stornoway	66.9	n 1	12	2	1	20			
Warschau	57	s 2	11	-3	1									Holyhead	63.8								
Lemberg	59.2	e 2	11	-5	4									Donaghadee	65.2	nw 4	01	2	0	750			
Pinsk	59.7	e 1	11	-6	2									Blacksood	67.8	nne 4	12	1	7	10			
Wilna	56.8	sw 2	11	-6	2									Calshot	60.6	nw 4	00	2	1	4			
Krakau	57.1	ne 1	11	-6	2									Thorshavn	62.9	Stille	11	-2	1	50			
Posen	55.1	sw 2	10	-2	1									Seydisfjord	55.5	sw 3	10	4	1	4			
Prag	56.2	sw 1	12	-0	1									Acureyil	59.3	w 2	11	5	1	4			
Eger														Isafjord									
Preßburg	55.2	Stille	25	0	3									Reykjavik									
Kaschau	57.7	nw 3	11	-3	2									Vestmanna									
Olmütz	57.3	nne 1	23	-5	4									Odessa	64.4	e 4	Nebel	2					
Budapest														Zamora	62.1	nw 2	Nebel	1					
Belgrad	49.0	w 2	60	-2	7									Podolia	63.6	nne 1	bed.	4					
Serajewo	53.4	w 1	65	-5	7									Hotachan	64.1	se 3	Nebel	5					
Agram	56.0	w 2	62	1	7									Gurjev	66.4	s 3	bed.	-2					
Sofia														Baku	67.3	sw 5	bed.	10					
Athen														Tabolsk	69.8	se 1	bed.	14					
Korfu																							

### SCHIFFSMELDUNGEN

Datum	Zeit	Breite	Länge v. Gr.	Luftdruck	Wind	Wetter	Temper.	Luft	Wasser	W	Sichtweite in km	Wolken (in Zehntel)	Seegang	Dünung aus	Datum	Zeit	Breite	Länge v. Gr.	Luftdruck	Wind	Wetter	Temper.	Luft	Wasser	W	Sichtweite in km	Wolken (in Zehntel)	Seegang	Dünung aus
14. Dez	20	52° 32' N	32° 16' W	766	ENE 6	19	9	9	9	9	2	34	H		15. Dez	20	52° 24' N	24° 00' W	770	nw 4	20	11	00	1	50	7	an	H	SW
"	20	51° 52' N	12° 22' W	790	ENE 4	00	12	11	2	0	20	30	H		"	20	52° 07' N	28° 00' W	67	SE 5	01	9	9	1	30	3	a-20	H	SE
"	20	52° 00' N	12° 20' W	69	ENE 4	00	12	11	2	0	20	30	H		"	20	52° 00' N	28° 00' W	63	SE 4	01	9	9	1	30	1	an	H	NE
"	20	49° 11' N	22° 00' W	62	SE 5	00	12	11	2	0	20	30	H		"	20	49° 00' N	22° 00' W	57	SE 8	24	14	11	5	20	10	a-20	H	SW
"	20	49° 42' N	15° 40' W	67	SE 5	00	12	11	2	0	20	30	H		"	20	50° 00' N	27° 00' W	67	SE 5	01	11	12	1	10	4	an	H	S
"	20	53° 00' N	29° 00' W	59	SE 3	12	6	3	1	50	9	ni	H		"	20	53° 00' N	29° 00' W	69	SE 5	00	11	12	1	50	8	an	H	SE
"	20	53° 00' N	32° 20' W	62	E 2	13	7	7	1	750	10																		