

WETTERBERICHT DER DEUTSCHEN SEEWARTE

JAHRGANG 50, Nr. 355

VERLAGSORT HAMBURG

Montag, 21. Dezember 1925

Mitteleuropäische Zeit — Luftdruck reduziert auf 0° Temperatur, Meeresspiegel und Schwere in 45° Breite — Temperatur in Celsius-Graden — Windstärke nach Beaufortskala (12 = Orkan) — Wetter: 00 bis 09 wolkenlos bis halb bedeckt; 10 bis 19 halb bis ganz bedeckt; 20 bis 29 Dunst oder Nebel; 30 bis 39 Schauer; 40 bis 49 Rieselregen; 50 bis 59 sonstiger Regen; 60 bis 69 Schnee; 70 bis 79 Graupel oder Regen und Schnee gemischt; 80 bis 89 Hagel; 90 bis 99 Gewitter. W = Witterungsverlauf seit der letzten Beobachtung: 0 = wolkenlos bis halb bedeckt, 1 = wolkig, 2 = anhaltend ganz bedeckt, 3 = Dunst oder Nebel, 4 = dichter Nebel, 5 = Schauer, 6 = Regen oder Rieselregen, 7 = Schnee, 8 = Graupeln oder Hagel, 9 = Gewitter. Relative Feuchtigkeit: 0 = 95 bis 100%, 1 = 90 bis 94%, 2 = 80 bis 89%, 3 = 70 bis 79%, 4 = 60 bis 69%, 5 = 50 bis 59%, 6 = 40 bis 49%, 7 = 30 bis 39%, 8 = 20 bis 29%, 9 = 10 bis 19%.

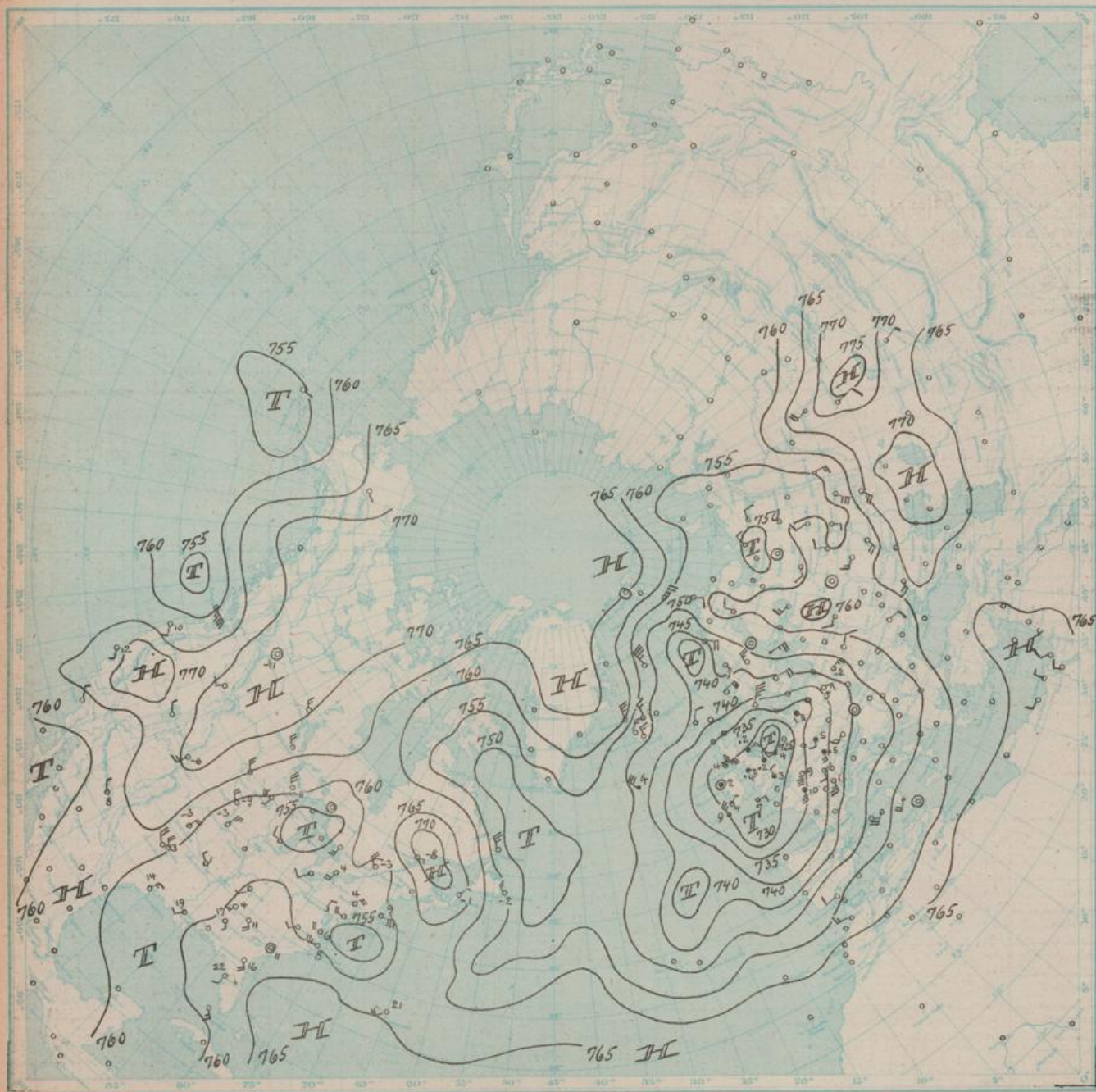
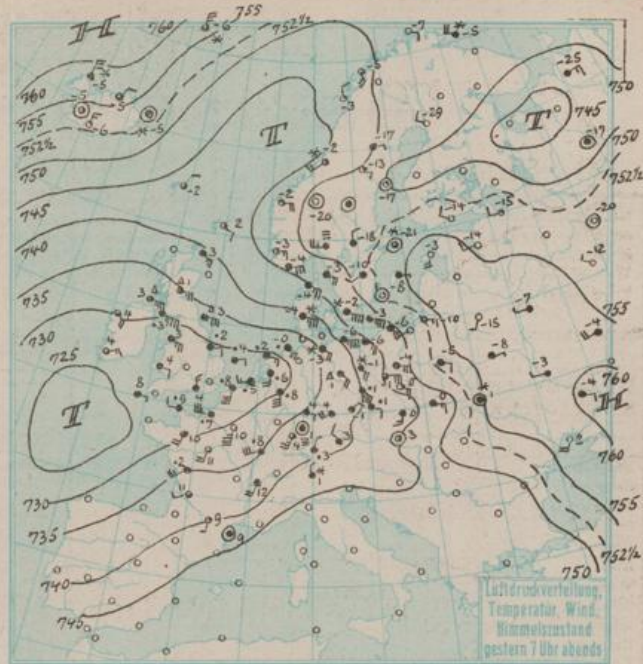
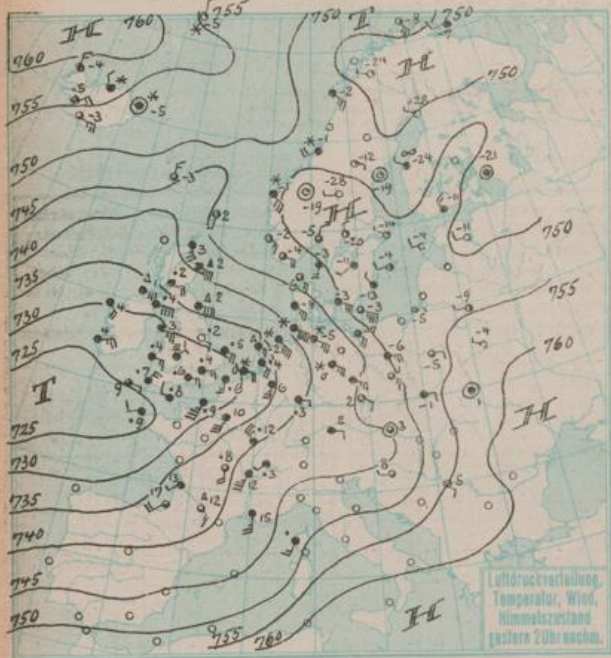
DEUTSCHE STATIONEN	GESTERN NACHMITTAG 2 UHR										GESTERN ABEND 7 UHR														
	Uhrzeit	Luftdruck	Wind	Wetter	Temperat.	Luftdruck Charakter. u. Ander.	W	Sichtweite in km	Wolken (in Zehntel)	Rel. Feucht.	Seegang	Wolkenhöhe	Uhrzeit	Luftdruck	Wind	Wetter	Temperat.	Luftdruck Charakter. u. Ander.	W	Sichtweite in km	Wolken (in Zehntel)	Rel. Feucht.	Seegang	Wolkenhöhe	
Borkum	15	735.8	SE 8	65	-2	0	7	2	0	mm	0	5	7	730.7	SE 6	65	-0	-2.5	6	2.0	10	m	0	3	5
Heigoland	15	—	ESE 5	65	-	—	—	—	—	—	—	—	7	33.4	ESE 4	61	-3	-3.0	7	1	10	st	0	5	3
Altenwalde	15	40.3	ESE 6	61	-5	-3.0	7	4.5	10	st	8	2	7	35.1	SE 4	65	-3	-3.5	7	2	10	st	0	2	3
Bremen	15	—	—	—	—	—	—	—	—	—	—	—	7	32.4	SE 5	67	0	-2.5	6	4	10	st	0	2	3
Hamburg	15	42.5	ESE 5	65	-5	-4.5	7	2	10	m	0	3	8	36.5	SE 4	61	-4	-4.0	7	—	10	st	0	3	4
Kiel	15	44.3	E 5	61	-5	-4.5	7	—	10	st	9	5	8	40.9	E 5	17	-6	-6.5	7	0.2	10	st	0	—	4
Warnemünde	15	—	—	—	—	—	—	—	—	—	—	—	8	49.2	SE 5	11	-6	-4.0	2	10	10	st	0	—	4
Swinemünde	15	48.9	SE 4	71	-4	-3.0	2	50	10	st	7	5	7	47.7	SE 5	bed.	-6	-3.0	—	—	—	—	—	—	5
Rügenwaldermünde	15	—	—	—	—	—	—	—	—	—	—	—	7	51.3	SW X	40	-6	-6	—	—	—	—	—	—	—
Danzig	15	—	—	—	—	—	—	—	—	—	—	—	7	54.6	E 3	11	-10	-0.5	1	10	8	st	0	3	5
Königsberg	15	59.3	E 4	11	-5	+0.5	5	20	7	st	7	4	7	—	—	—	—	—	—	—	—	—	—	—	
Memel	15	—	—	—	—	—	—	—	—	—	—	—	7	30.6	S 6	57	8	-2.0	6	10	10	m	0	4	8
Aachen	15	33.0	S 5	41	6	-2.5	6	8.5	10	st	0	5	7	33.9	SE 5	55	1	-4.0	7	4	10	m	0	2	3
Hannover	15	—	—	—	—	—	—	—	—	—	—	—	7	37.4	SE 4	71	1	-2.5	7	4	10	m	0	3	2
Magdeburg	15	42.5	ESE 5	69	0	-2.0	7	4	10	m	8	3	7	—	—	—	—	—	—	—	—	—	—	—	
Dresden	15	43.7	ESE 5	71	7	-3.0	1	20	10	st	6	9	7	40.2	SE 7	51	1	-3.0	6	20	10	m	0	1	1
Berlin	15	—	—	—	—	—	—	—	—	—	—	—	7	40.4	SE 4	60	-1	-3.0	7	4	10	st	0	3	0
Grünberg in Schles.	15	—	—	—	—	—	—	—	—	—	—	—	7	45.5	E 6	11	-1	-2.0	7	10	3	st	0	—	1
Breslau	15	48.8	ESE 3	71	1	-3.0	1	10	7	st	7	8	7	45.3	ESE 3	00	0	-3.0	0	4	2	st	0	—	5
Frankfurt a. M.	15	39.6	E 4	55	-3	-3.0	6	1	10	m	9	4	7	37.0	ESE 1	16	4	-0.5	6	X	10	st	0	6	4
Karlsruhe	15	—	—	—	—	—	—	—	—	—	—	—	7	36.5	Stille	20	7	0	0.2	—	—	—	—	—	4
Friedrichshafen	15	—	—	—	—	—	—	—	—	—	—	—	7	40.2	NNE 1	61	3	0	6	10	10	m	0	6	4
Bamberg	15	—	—	—	—	—	—	—	—	—	—	—	7	38.9	SW 4	14	4	-1.5	6	20	10	st	0	2	1
München	15	48.0	E 2	11	2	-2.5	2	50	5	st	7	6	7	40.7	NW 2	19	5	-4.5	2	20	10	st	0	4	5
Kahler Asten 852	15	—	—	—	—	—	—	—	—	—	—	—	7	—	—	—	—	—	—	—	—	—	—	—	—
Wasskopf (Höhe) 950	15	—	—	—	—	—	—	—	—	—	—	—	7	—	—	—	—	—	—	—	—	—	—	—	—
Feldberg in Farns 801	15	—	—	—	—	—	—	—	—	—	—	—	7	—	—	—	—	—	—	—	—	—	—	—	—
Brocken 1148	15	—	—	—	—	—	—	—	—	—	—	—	7	—	—	—	—	—	—	—	—	—	—	—	—
Fichtelberg 1218	15	—	—	—	—	—	—	—	—	—	—	—	7	536.4	SSW 7	65	-2	-2.5	7	0.05	10	st	0	7	2
Schneekoppe 1608	15	—	—	—	—	—	—	—	—	—	—	—	7	637.0	WSW 8	18	0	-1.0	2	4	10	m	0	2	0
Feldberg i Schwarzw. 1897	15	—	—	—	—	—	—	—	—	—	—	—	7	—	—	—	—	—	—	—	—	—	—	—	—
Zugspitze 2964	15	—	—	—	—	—	—	—	—	—	—	—	7	—	—	—	—	—	—	—	—	—	—	—	—
Säntis 2500	15	—	—	—	—	—	—	—	—	—	—	—	7	543.6	SW 9	12	-7	-0	3	4	10	m	0	0	1
Sonnblick 3106	15	—	—	—	—	—	—	—	—	—	—	—	7	544.4	S 9	11	-4	0	2	250	9	st	0	—	9

Luftdruck der Bergstationen nicht auf Schwere und Meeresspiegel reduziert

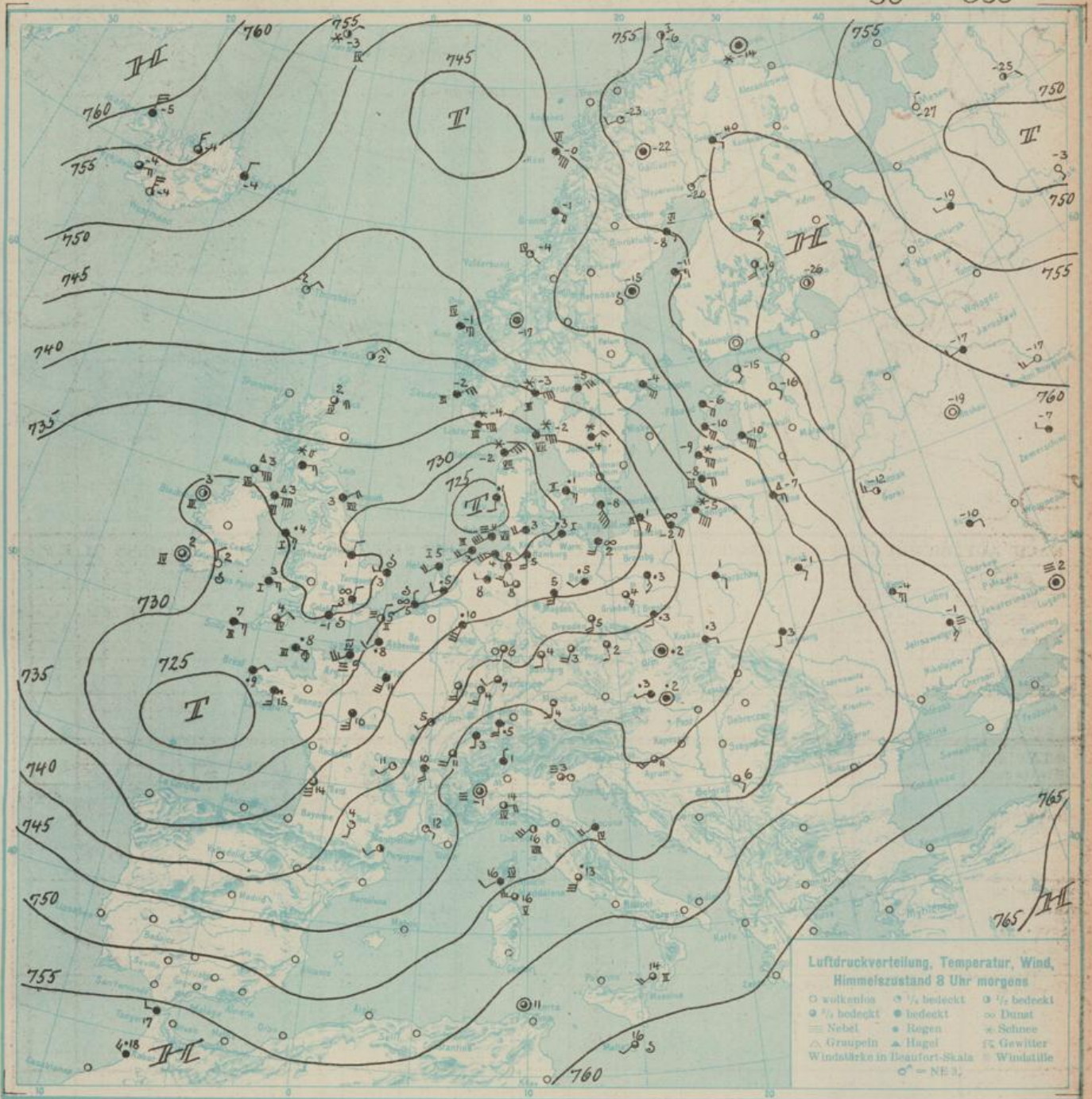
KÜSTENSTATIONEN UND FEUERSCHIFFE		HEUTE MORGEN 8 UHR												
NACHMITTAG UND ABEND DES VORTAGES		DEUTSCHE STATIONEN												
Station	Wetter	Uhrzeit	Luftdruck	Wind	Wetter	Temperat.	Luftdruck Charakter. u. Ander.	W	Sichtweite in km	Wolken (in Zehntel)	Rel. Feucht.	Seegang	Wolkenhöhe	
List	2p: ESE 7-8 bedeckt, starkes Eisstreifen. Schwachströmung. E 10-14. Starkes Eisstreifen.	Borkum	8	727.9	SW 4	41	3	+2.0	3	4	10	m	0	47
Bülk	2p: 51.2 SE 8 WW 15. Gamm 3° Sicht 4 km. See VI. 7p: 37.3 SE 5 = 69 = -3° = 4 = V	Wilhelmshaven	8	28.8	SW 5	41	4	+1.5	6	10	10	st	0	5
Arkona	2p: —	Heigoland	8	28.5	SW 8	Nebel	4	—	—	—	—	—	—	
Außenjade	2p: —	Altenwalde	8	28.0	SW 4	16	4	+1.0	6	4	10	st	0	9
Marienleuchte	2p: 49.3 ESE 8 WW 11. Gamm -4° Sicht 6 km. See VI. 7p: 42.9 SE 5 = 63 = -4° = 1 = VII	Bremen	8	39.0	SSW 3	16	8	+1.0	2	10	10	st	0	2
Borkumriff	2p: 36.6 ESE 7 WW 6. Gamm -1° WT 5° 7p: 32.6 ESE 6 = 54 = 1° = 6° See VI.	Hamburg	8	30.0	S 4	11	5	+1.0	5	2	10	st	0	5
Amrumbank	2p: ESE 10 Schnee. See VI. WT 23. 7p: ESE 9.	Groß-Borstel	8	—	SSW 4	27	6	—	3	1	10	st	0	—
Adlergrund	2p: SE 8 bedeckt böig. See VII. Sicht 15 km. WT 20. 7p: SE 8 = heftige Böen. See VII. Sicht 15 km.	Kiel	8	29.0	SW 4	11	3	0	6	—	10	st	0	10
Borkum	2p: 27.8 SE 8 WW 75. Gamm -4° 7p: —	Warnemünde	8	31.4	SW 2	45	3	-3.0	6	2	10	m	0	3
		Swinemünde	8	33.6	SW 4	21	2	-1.0	2	4	—	—	—	
		Rügenwaldermünde	8	35.8	SE 4	bed.	1	-1.0	—	—	—	—	—	
		Danzig	8	40.3	SE 4	21	-2	-2.0	3	4	—	—	—	
		Königsberg	8	43.8	SE 8	65	-5	-2.0	7	10	10	st	0	2
		Memel	8	46.3	E 4	16	-8	-2.0	7	10	10	st	0	4
		Aachen	8	37.5	SSW 6	50	10	+0.5	6	4	10	m	0	1
		Karlsruhe	8	34.0	W 1	41	8	+2.5	7	0.2	10	m	0	11
		Hannover	8	31.8	WSW 3	16	8	0	5	2	3	st	0	7
		Magdeburg	8	34.7	S 4	10	5	+0.5	6	4	10	m	0	1
		Dresden	8	43.4	SE 4	55	3	+1.0	6	4	10	m	0	4
		Berlin	8	37.8	SE 4	41	5	-0.5	6	10	3	st	0	2
		Grünberg i. Schles.	8	34.8	SE 2	40	5	+0.5	6	2	10	m	0	5
		Breslau	8	43.5	SE 1	16	2	-2.5	6	2	10	m	0	—
		Frankfurt a. M.	8	37.0	SSW 2	41	6	+1.0	5	4	8	st	0	6
		Karlsruhe	8	37.8	SW 2	12	7	+0.5	5	4	8	st	0	1
		Friedrichshafen	8	—	—	—	—	—	—	—	—	—	—	
		Hamburg	8	40.2	S 2	10	4	0	6	250	8	st	0	4
		München	8	42.6	S 3	11	4	-0	1	10	7	st	0	4
		Kahler Asten 852	8	—	—	—	—	—	—	—	—	—	—	
		Wasskopf (Höhe) 950	8	—	—	—	—	—	—	—	—	—	—	
		Feldberg in Farns 801	8	602.5	SW 5	11	2	+0.5	1	20	8	st	0	3
		Brocken 1148	8	535.4	SW 8	27	0	+1.5	7	0.05	—	st	0	11
		Fichtelberg 1218	8	634.4	WSW 8	27	0	+0.5	4	0.05	—	Nebel	0	—
		Schneekoppe 1608	8	—	—									

Montag, d. 21. Dez. 1925

DEUTSCHE



Luftdruck, Temperatur, Wind, Himmelszustand der nördlichen Halbkugel



ALLGEMEINE ÜBERSICHT 8 Uhr morgens: *Montag, d. 21. Dezember 1925.*

Unter starkem primärem Luftdruckfall, der in ostnordöstlicher Richtung fortschreitet, und unter gleichzeitiger Einbruch warmer atlantischer Luftmassen, die fast in gleicher Richtung vorstoßen, ist die gestern vor dem Kanal gelegene Zyklone rasch nach der östlichen Nordsee gewandert und hat die kalten Luftmassen, die gestern aus dem östlichen Nordeest abflossen, schnell wieder hinweggeräumt und Tauwetter bis über die Oder hinaus gebracht.

Mit der stürmischen südwestlichen Strömung in der Höhe wird die Zyklone ihren Kurs beibehalten und morgen etwa vor dem finnischen Meerbusen in unverminderter Stärke ankommen. Von ihrer Rückseite her ist wieder ein vorübergehender Einbruch kälterer Luftmassen von Skandinavien in unser Küstengebiet zu erwarten, da der heute vor dem Kanal liegende Kern nur langsam in der Tiefdruckrinne zu folgen scheint. Der unruhige, stark veränderliche Witterungscharakter bleibt somit bestehen.

WETTERAUSSICHTEN AN DER DEUTSCHEN KÜSTE für *Dienstag, d. 22. Dezember 1925.*

NORDSEE, westl. OSTSEE Frische böige, vorübergehend nach Nordost drehende Winde, erneut kälter, Schneefälle.

mittlere OSTSEE: W. Swinemünde: Zunächst abflauende südwestl., dann böige NW- später aus SW wieder auffrischende Winde wolkig, Niederschläge, mild.

östl. OSTSEE: W. Königsberg: Starke westliche Winde, Milderung bis zu Tauwetter, trübe, Niederschläge in Schauern.

Sturmwarnungen: Heute morgen 11 am. W. Königsberg: Gefahr stürmischer auf westl. Richtungen drehender Winde besteht fort. Signalball hängen lassen.
" mittag 12 m. Gruppe I - VIII gewarnt: Signal Südoststurm ändern in Signalball.

H. Pfhlgrimm

STATION	MORGEN										STATION	MORGEN													
	Luftdruck	Wind	Wetter	Temperat.	Luftdruck Charakter. u. Ander.	W	Schneehöhe in km	Wolken (in Zentel)	Rel. Feucht.	Minim.		Seegang	Luftdruck	Wind	Wetter	Temperat.	Luftdruck Charakter. u. Ander.	W	Schneehöhe in km	Wolken (in Zentel)	Rel. Feucht.	Minim.	Seegang		
Wien	743.4	W 1	Regn	3	+0.7							Rochefort	7												
Zürich	56.5	S 4	SS	5	+1.0	6	20	10	10	27	2	Bayonne													
Bern	46.0	S 1	16	3	+0.5	6	50	10	10	27	2	Bordeaux	35.2	S 6	11	14	-0.5		20	7	mi		0	10	
Genf	44.6	SSW 4	11	11	+0.5	1	50	9	10	28	3	Clermont	36.8	NNE 1	0	11			20	1	cu		0	6	
Lugano	48.2	N 1	11	1	+1.0	7	10	10	10	27	0	Dijon	39.0	SW 1	11	5	-0		50	5	ci		2	4	
Helder	28.7	SW 4	11	5	+2.0	6	10	10	10	27	3	Calais	29.6	NNE 2	25	5	+0.5		0.2	3	Nebel		7	11	
Vlissingen	30.1	NNW 1	27	5	-0	3	2	10	10	27	5	Brest	25.4	NE 2	50	9	-1.5		10	10	mi		18	2	
Utrecht	29.9	WSW 2	41	5	+0.5	6	4	10	10	27	5	Paris	32.6	SSW 6	11	11	+0.5		2	10	mi		2	9	
Kopenhagen	31.9	E 3	51	1	-1.5	7	20	10	10	27	2	Perpignan	42.2	SW 2	11		+0.5		50	5	ci		0	5	
Skagen	33.4	E 7	69	-2	-2.0	8	1	10	10	27	9	Rennes	28.0	SE 3	50	10	+1.5		10	10	mi		23	8	
Hansholm	29.1	NE 7	69	-2	-2.0	7	0.5	10	10	27	0	Strasbourg	38.9	SSW 3	11	4			250	5	ci		4	1	
Blaavandshuk	25.4	S 2	40	1	-2.5	7	1	10	10	27	-0.2	Toulouse	40.6	S 1	01	4	-0		10	3	ci		0	4	
Hammerhus	33.1	SE 10	17	-8		7	4	10	10	27	0	Tours	32.8	S 5	11	10	-1.5		10	10	mi		0	9	
Abisko	56.8	WSW 2	01	-23	+0.5	0	250	1	10	25	-0.25	Ajaccio	49.9	SW 2	11	16	+1.0		2	10	mi		4	10	
Haparanda	59.4	NE 2	01	-30	+1.0	0	250	2	10	31	-0	Le Havre	29.1	SW 5	25	9					Nebel		6	10	
Stensele												Marignane	43.7	SE 1	01	12	+0.5		20	2	ci		0	11	
Oostersund												Nancy	37.7	S 4	11		-0.7		50	10	ci		0	5	
Hernösand	54.8	Stille	11	-15	+0.5	2	50	10	10	9	0	Lerwick	39.6	NE 3	01	2	-1.0		1	50	5	ci	9	0	
Särna												Renfrew	33.2	ENE 3	61	0	-0.5		7	10	mi		0	0	
Karlstad	42.8	NE 6	11	-5	-3.0	2	10	10	10	6	-16	Cranwell	30.0	NNE 2	11	1	+1.0		6	4	10	10	0	2	
Stockholm	48.6	SE 6	11	-4	-1.5	2	10	10	10	6	-13	Scilly	29.3	E 3	11	7	+0.5		50	10	10	mi	9	1	
Jonköping	38.7	NE 4	65	-4	-2.0	2	10	10	10	8	-8	Wick	37.5	ENE 5	1	2	-0.5		1	50	5	ci	7	0	
Wisby												Malinhead	30.5	E 7	75	3	0		7	10	10	mi	0	2	
Kalmar												Tynemouth	30.8	NE 4	17	3	-0		7	20	10	mi	8	2	
Gällivare	59.0	Stille	13	-22	+1.5	2	250	10	10	6	-30	Pembroke	28.6	E 3	11	3	-0		1	10	10	mi	0	0	
Karlskamm												Roches Point	30.2	NNW 2	01	2	+0.5		1	10	10	mi	0	0	
Bjuröklubb	56.2	SE 1	11	-8	+0.5	1	250	10	10	0	-19	Croydon	30.3	NNE 1	27	3	+1.0		3	2	10	7	mi	0	3
Quade Hook												Aberdeen													
Spitzbergen	66.3	Stille	01	-24	+0.5	0	250	wolklos	7	0	-	Valentia	30.3	Stille	16	2	+0.5		5	50	8	2	mi	8	
Ingö	55.3	S 2	02	-6	+1.0	0	50	10	10	6	0	Plymouth	28.8	NE 2	11	4	-0		2	20	9	3	mi	9	
Valdersund	46.2	SE -	01	-4	-0.5	0	50	1	10	7	0.1	Guernsey	27.3	E 3	55	8	-1.0		6.5	10	mi		0	4	
Kinn	42.0	E 5	12	-1	-2.0	0	50	10	10	8	0	Stornoway													
Lister	37.3	ENE 7	61	-4	-1.5	7	20	15	10	6	0	Holyhead	29.4	E 3	50	4	+0.5		6	10	10	mi	0	2	
Bären-Insel	60.6	NE 5	11	-8	+1.5	7	2	10	10	0	0.2	Donaghadee	30.4	E 8	71	3	0		5	20	10	mi	8	2	
Andänes												Yarmouth	45.2	W 1	11	3	+1.0		2	10	10	mi	0	1	
Röst	46.8	SE 7	11	-0	+0.5	7	50	10	10	7	1	Blacksood	39.5	Stille	01	2	-0.5		0	50	4	mi	8	0	
Jan Mayen	58.0	NE 1	50	-3	-1.0	5	-	4	10	7	2	Calshot	30.3	NNE 2	11	-1	0		2	10	10	mi	8	0	
Färder	39.4	ENE 7	63	-3	-2.0	7	20	10	10		-	Thorshavn	42.8	NE 2	01	-2	+0.5		1	50	3	mi	0	4	
Vardö												Seydlstjörd	52.1	NNE 2	11	-2	+0.5		7	20	10				
Brönö	48.0	SE 4	12	-1	-1.0	5	20	10	10	6	0	Acureyri	56.1	N 2	17	-4	+1.0		7	20	9				
Utsire	37.8	NE 5	11	-2	-2.0	0	250	10	10	5	0	Isafjord	62.1	N 5	17	-5	+1.5		7	20	10				
Dombas	48.6	Stille	11	-17	-1.0	1	250	10	10	8	0	Reykjavik	53.8	ENE 4	11	-4	-0		1	10	7	-	4	0	
Heisingfors	57.8	Stille	17	-19	+0.5	7	10	5	10	8	0	Vestmannö	51.2	N 5	01	-4	+0.5		0	4					
Vasa	54.0	E 3	12	-11	+0.5	1	250	10	10	0	-21	Alexandrovska	55.3	Stille	Schnee	-14									
Kuopio	68.2	S 4	02	-13	+2.0	3	1	5	3	7	0	Archangel'sk													
Dorpat	59.0	SE 2	01	-16	-0	0				0	16	Ust-Zylma	52.6	E 2	wolkig	-25	+0.1								
Riga	52.9	SE 7	11	-10	-1.0	2	10	10	10	9	0	Matockin-Sharr													
Warschau	43.2	SE 2	10	1	-1.0	2	10	10	10	8	0	Dickson													
Lemberg	48.9	S 1	12	3	-1.0	1	2	10	10	7	0	Petersburg	60.0	NNW 1	Nebel	-20	+1.3								
Pinsk	49.8	SE 2	11	-1	-3.5	2	1	10	10	0	2	Tscherdyn													
Wilna	50.0	E 3	70	-7	-3.0	7	1	10	10	8	0	Moskau	63.5	Stille	wolkig	-19	+1.2								
Krakau	41.7	E 1	50	3	+0.5	2	4	10	10	8	0	Kasan	56.3	NNW 2	bed.	-9	+2.9								
Posen	39.0	SE 3	30	3	-1.0	5	4	10	10	8	-4	Kiew	58.1	ESE 5	bed.	-4	-1.8								
Prag	40.8	SE 1	10	2	-0	6	4	10	10	8	0.2	Ufa	53.1	SSW 8	bed.	-2	-1.0								
Eger	40.7	SSW 4	11	3	-0.5	6	20	7	10	9	0	Saratow	61.3	NNW 4	wolkig	-1	+0.9								
Preßburg	43.1	Stille	41	2	-1.0	6	4	10	10	0	-2	Orenburg													
Kaschau												Odessa													
Olmütz	42.3	Stille	56	2	-0	6	2	10	10	0	2	Sewastopol													
Budapest												Astrachan													
Belgrad	49.4	SE 2	16	6	-0.5	7	20			6	2	Emba													
Serajewo												Batum													
Agram	44.6	SW 4	16	11	0	5	20	5	10	8	5	Baku													
Sofia												Tobolsk													
Athen												Omsk	65.7	NW 4	1/2 bed.	-12	+1.5								
Korfu												Tashkent													
Turin	47.4	Stille	29	-1	+0.5	7	0.5	9	10	9	0														

