

WETTERBERICHT DER DEUTSCHEN SEEWARTE

JAHRGANG 50, Nr. 362

VERLAGSORT HAMBURG

Montag, d. 28. Dezember 1925

Mitteleuropäische Zeit — Luftdruck reduziert auf 0° Temperatur, Meeresspiegel und Schwere in 45° Breite — Temperatur in Celsius-Graden — Windstärke nach Beaufortskala (12 = Orkan) — Wetter: 00 bis 09 wolkenlos bis halb bedeckt; 10 bis 19 halb bis ganz bedeckt; 20 bis 29 Dunst oder Nebel; 30 bis 39 Schauer; 40 bis 49 Rieselregen; 50 bis 59 sonstiger Regen; 60 bis 69 Schnee; 70 bis 79 Graupel oder Regen und Schnee gemischt; 80 bis 89 Hagel; 90 bis 99 Gewitter — W = Witterungsverlauf seit der letzten Beobachtung: 0 = wolkenlos bis halb bedeckt, 1 = wolkig, 2 = anhaltend ganz bedeckt, 3 = Dunst oder Nebel, 4 = dichter Nebel, 5 = Schauer, 6 = Regen oder Rieselregen, 7 = Schnee, 8 = Graupeln oder Hagel, 9 = Gewitter — Relative Feuchtigkeit: 0 = 95 bis 100%, 1 = 90 bis 94%, 2 = 80 bis 89%, 3 = 70 bis 79%, 4 = 60 bis 69%, 5 = 50 bis 59%, 6 = 40 bis 49%, 7 = 30 bis 39%, 8 = 20 bis 29%, 9 = 10 bis 19%

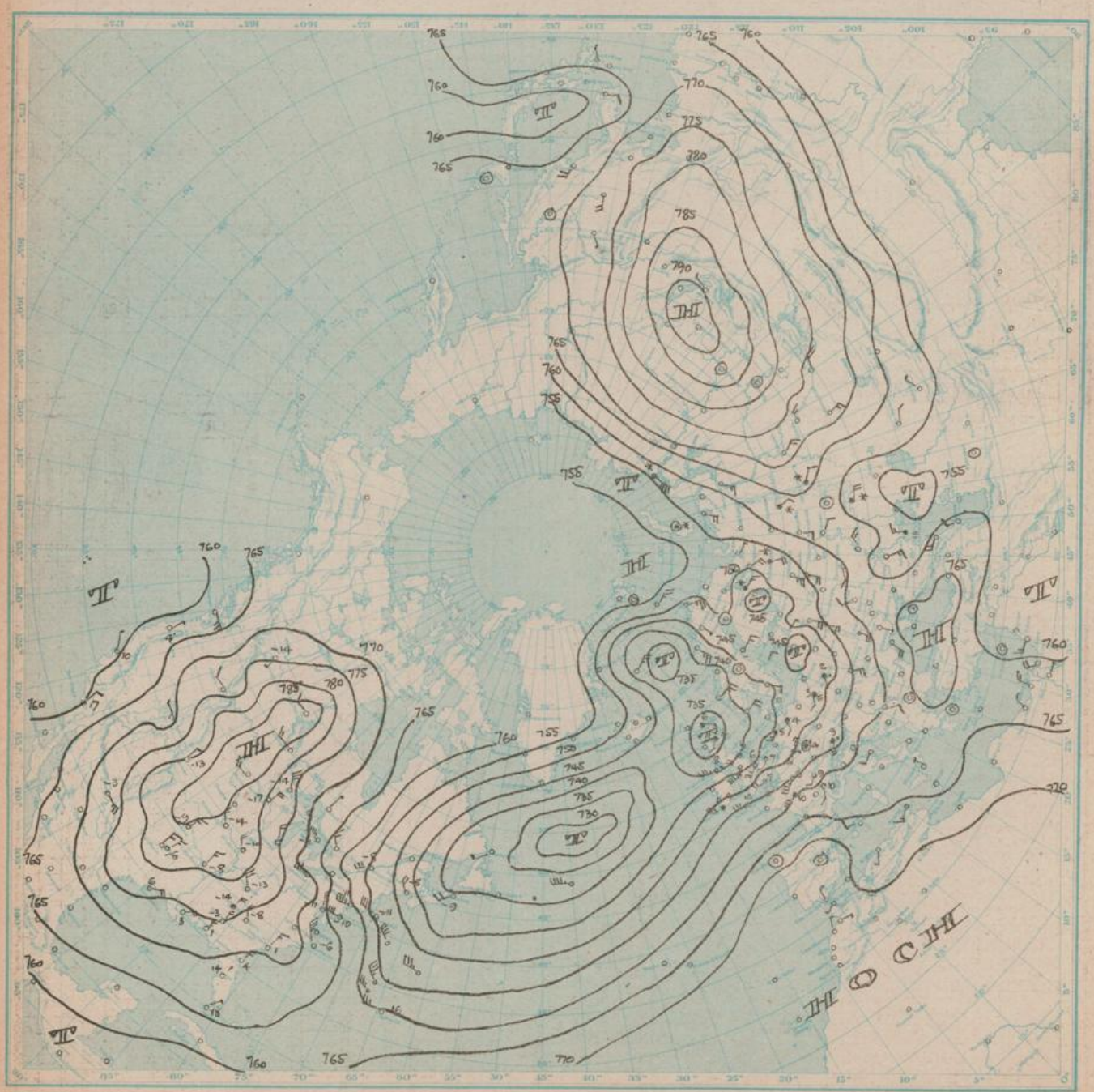
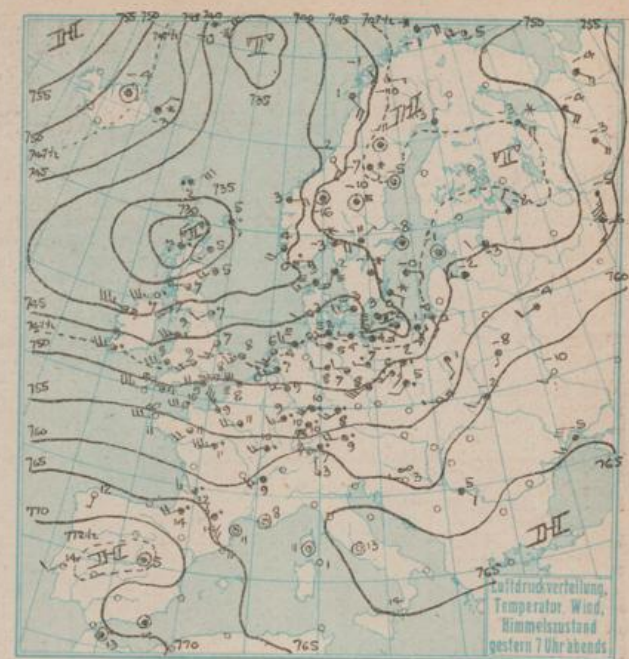
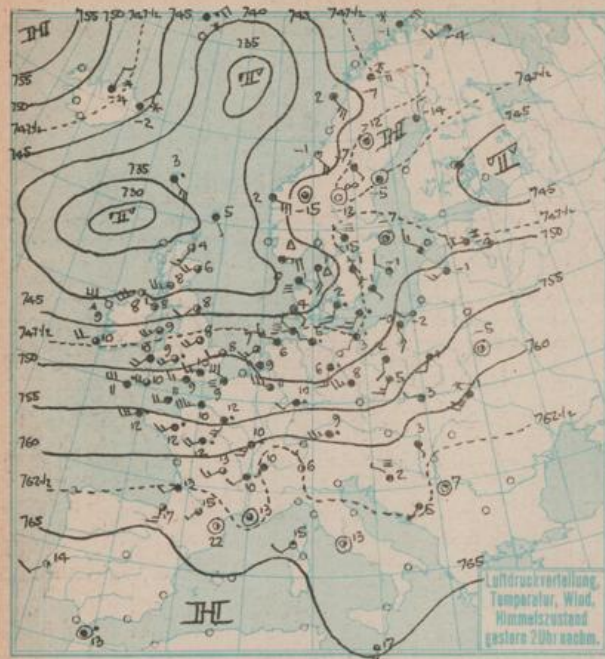
DEUTSCHE STATIONEN	GESTERN NACHMITTAG 2 UHR										GESTERN ABEND 7 UHR															
	Uhrzeit	Luftdruck	Wind	Wetter	Temperat.	Luftdruck Charakter. u. Ander.	W	Sichtweite in km	Wolken (in Zehntel)	Rel. Feucht.	Seegang	Wolkenhöhe	Uhrzeit	Luftdruck	Wind	Wetter	Temperat.	Luftdruck Charakter. u. Ander.	W	Sichtweite in km	Wolken (in Zehntel)	Rel. Feucht.	Meeresspiegel	Maximum	Seegang	Wolkenhöhe
Borkum	748.1	W	3	11	10	+0.5	2	10	0	0	0	6	747.2	W	3	23	4	-1.0	3	1	0	0	0	0	0	0
Helgoland	748.1	NW	10	Nebel	10	0	6	0.5	Nebel	0	0	0	747.2	W	3	23	4	-1.0	3	1	0	0	0	0	0	0
Altenwalde	472.1	W	3	26	4	0	6	0.5	Nebel	0	0	0	471.1	W	3	24	5	0	3	2	10	0	0	0	0	0
Bremen	472.1	W	3	26	4	0	6	0.5	Nebel	0	0	0	471.1	W	3	24	5	0	3	2	10	0	0	0	0	0
Hamburg	472.1	W	3	26	4	0	6	0.5	Nebel	0	0	0	471.1	W	3	24	5	0	3	2	10	0	0	0	0	0
Kiel	472.1	W	3	26	4	0	6	0.5	Nebel	0	0	0	471.1	W	3	24	5	0	3	2	10	0	0	0	0	0
Warnemünde	472.1	W	3	26	4	0	6	0.5	Nebel	0	0	0	471.1	W	3	24	5	0	3	2	10	0	0	0	0	0
Swinemünde	472.1	W	3	26	4	0	6	0.5	Nebel	0	0	0	471.1	W	3	24	5	0	3	2	10	0	0	0	0	0
Rügenwaldermünde	472.1	W	3	26	4	0	6	0.5	Nebel	0	0	0	471.1	W	3	24	5	0	3	2	10	0	0	0	0	0
Danzig	50.3	SW	3	11	0	-3.0	2	4	10	0	0	0	49.9	SW	3	11	0	-3.0	2	4	10	0	0	0	0	0
Königsberg	52.4	SW	2	11	0	-1.0	1	7	2	0	0	0	51.9	SW	2	11	0	-1.0	1	7	2	0	0	0	0	0
Memel	52.4	SW	2	11	0	-1.0	1	7	2	0	0	0	51.9	SW	2	11	0	-1.0	1	7	2	0	0	0	0	0
Aachen	51.7	W	5	11	11	-0.5	6	10	10	0	0	3	50.8	W	5	11	9	-1.0	6	10	10	0	0	0	0	0
Hannover	49.5	W	5	11	11	-1.0	6	10	10	0	0	3	49.3	W	5	11	8	-0.5	6	10	10	0	0	0	0	0
Magdeburg	49.5	W	5	11	11	-1.0	6	10	10	0	0	3	49.6	W	5	11	7	-0.5	6	10	10	0	0	0	0	0
Dresden	51.0	W	5	10	8	-2.0	6	50	10	0	0	4	50.1	W	5	10	8	-1.0	6	50	10	0	0	0	0	0
Berlin	51.0	W	5	10	8	-2.0	6	50	10	0	0	4	50.1	W	5	10	8	-1.0	6	50	10	0	0	0	0	0
Grünberg in Schles.	51.0	W	5	10	8	-2.0	6	50	10	0	0	4	50.1	W	5	10	8	-1.0	6	50	10	0	0	0	0	0
Breslau	51.0	W	5	10	8	-2.0	6	50	10	0	0	4	50.1	W	5	10	8	-1.0	6	50	10	0	0	0	0	0
Frankfurt a. M.	53.5	SW	3	11	5	-1.0	1	10	10	0	0	4	51.7	SW	3	11	10	-1.0	6	10	10	0	0	0	0	0
Karlsruhe	53.5	SW	3	11	5	-1.0	1	10	10	0	0	4	51.7	SW	3	11	10	-1.0	6	10	10	0	0	0	0	0
Friedrichshafen	53.5	SW	3	11	5	-1.0	1	10	10	0	0	4	51.7	SW	3	11	10	-1.0	6	10	10	0	0	0	0	0
Bamberg	53.5	SW	3	11	5	-1.0	1	10	10	0	0	4	51.7	SW	3	11	10	-1.0	6	10	10	0	0	0	0	0
München	53.5	SW	3	11	5	-1.0	1	10	10	0	0	4	51.7	SW	3	11	10	-1.0	6	10	10	0	0	0	0	0
Kahler Asten 852	51.0	W	5	10	8	-2.0	6	50	10	0	0	4	50.1	W	5	10	8	-1.0	6	50	10	0	0	0	0	0
Wasserkuppe (Höhe) 950	51.0	W	5	10	8	-2.0	6	50	10	0	0	4	50.1	W	5	10	8	-1.0	6	50	10	0	0	0	0	0
Feldberg im Taunus 801	51.0	W	5	10	8	-2.0	6	50	10	0	0	4	50.1	W	5	10	8	-1.0	6	50	10	0	0	0	0	0
Brocken 1148	51.0	W	5	10	8	-2.0	6	50	10	0	0	4	50.1	W	5	10	8	-1.0	6	50	10	0	0	0	0	0
Fichtelberg 1213	51.0	W	5	10	8	-2.0	6	50	10	0	0	4	50.1	W	5	10	8	-1.0	6	50	10	0	0	0	0	0
Schneekoppe 1608	51.0	W	5	10	8	-2.0	6	50	10	0	0	4	50.1	W	5	10	8	-1.0	6	50	10	0	0	0	0	0
Feldberg i. Schwarzw. 1497	51.0	W	5	10	8	-2.0	6	50	10	0	0	4	50.1	W	5	10	8	-1.0	6	50	10	0	0	0	0	0
Zugspitze 2964	51.0	W	5	10	8	-2.0	6	50	10	0	0	4	50.1	W	5	10	8	-1.0	6	50	10	0	0	0	0	0
Säntis 2500	51.0	W	5	10	8	-2.0	6	50	10	0	0	4	50.1	W	5	10	8	-1.0	6	50	10	0	0	0	0	0
Sonnblick 2106	51.0	W	5	10	8	-2.0	6	50	10	0	0	4	50.1	W	5	10	8	-1.0	6	50	10	0	0	0	0	0

Luftdruck der Bergstationen nicht auf Schwere und Meeresspiegel reduziert

KÜSTENSTATIONEN UND FEUERSCHIFFE		HEUTE MORGEN 8 UHR														
NACHMITTAG UND ABEND DES VORTAGES		DEUTSCHE STATIONEN	Uhrzeit	Luftdruck	Wind	Wetter	Temperat.	Luftdruck Charakter. u. Ander.	W	Sichtweite in km	Wolken (in Zehntel)	Rel. Feucht.	Meeresspiegel	Minimum	Seegang	Wolkenhöhe
List	2p: W 3, 3, 2, bew., dinstig, See I 7p: WNW 4, bew.	Borkum	8	747.0	W	4	11	4	+0.5	2	10	0	0	0	0	0
Balk	2p: 746.3, SW 3, Wetter 16, T 4°, Sicht 2 km, See I 7p: W 3, bew., dinstig, See I	Wilhelmshaven	8	467.0	W	4	11	6	+0.5	2	10	0	0	0	0	0
Arkona	2p: SW 2, bedeckt, See III 7p: W 3, bew., dinstig, See I	Helgoland	8	467.0	W	4	11	6	+0.5	2	10	0	0	0	0	0
Außenjade	2p: W 3, bedeckt, See III 7p: W 3, bew., dinstig, See I	Altenwalde	8	467.0	W	4	11	6	+0.5	2	10	0	0	0	0	0
Marientleuchte	2p: W 3, bedeckt, See III 7p: W 3, bew., dinstig, See I	Bremen	8	472.1	W	3	16	7	+1.0	3	10	0	0	0	0	0
Borkumriff	2p: 747.0, SW 3, Wetter 01, T 6°, W T 5°, 4.1. dinstig 7p: 746.3, SW 3, Wetter 01, T 6°, W T 5°, wolkenlos	Hamburg	8	472.1	W	3	16	7	+1.0	3	10	0	0	0	0	0
Amrumbank	2p: W 3, bed., See III 7p: SW 2, Nebel, See III	Kiel	8	472.1	W	3	16	7	+1.0	3	10	0	0	0	0	0
Adlergrund	2p: W 3, bed., See III 7p: W 3, bew., dinstig, See I	Warnemünde	8	472.1	W	3	16	7	+1.0	3	10	0	0	0	0	0
Borkum	5p: 747.5, W 3, Wetter 27, T 4°	Swinemünde	8	472.1	W	3	16	7	+1.0	3	10	0	0	0	0	0
		Rügenwaldermünde	8	472.1	W	3	16	7	+1.0	3	10	0	0	0	0	0
		Danzig	8	46.4	SW	3	11	0	+0.5	2	10	0	0	0	0	0
		Königsberg	8	46.4	SW	3	11	0	+0.5	2	10	0	0	0	0	0
		Memel	8	46.4	SW	3	11	0	+0.5	2	10	0	0	0	0	0
		Aachen	8	51.7	W	5	11	7	+1.0	6	10	0	0	0	0	0
		Karlsruhe	8	51.7	W	5	11	7	+1.0	6	10	0	0	0	0	0
		Friedrichshafen	8	51.7	W	5	11	7	+1.0	6	10	0	0	0	0	0
		Bamberg	8	51.7	W	5	11	7	+1.0	6	10	0	0	0	0	0
		München	8	51.7	W	5	11	7	+1.0	6	10	0	0	0	0	0
		Kahler Asten 852	8	51.0	W	5	10	8	-2.0	6	50	10	0	0	0	0
		Wasserkuppe (Höhe) 950	8	51.0	W	5	10	8	-2.0	6	50	10	0	0	0	0
		Feldberg im Taunus 801	8	51.0	W	5	10	8	-2.0	6	50	10	0	0	0	0
		Brocken 1148	8	51.0	W	5	10	8	-2.0	6	50	10	0	0	0	0
		Fichtelberg 1213	8	51.0	W	5	10	8	-2.0	6	50	10	0	0	0	0
		Schneekoppe 1608	8	51.0	W	5	10	8	-2.0	6	50	10	0	0	0	0
		Feldberg i. Schwarzw. 1497	8	51.0	W	5	10	8	-2.0	6	50	10	0	0	0	0
		Zugspitze 2964	8	51.0	W											

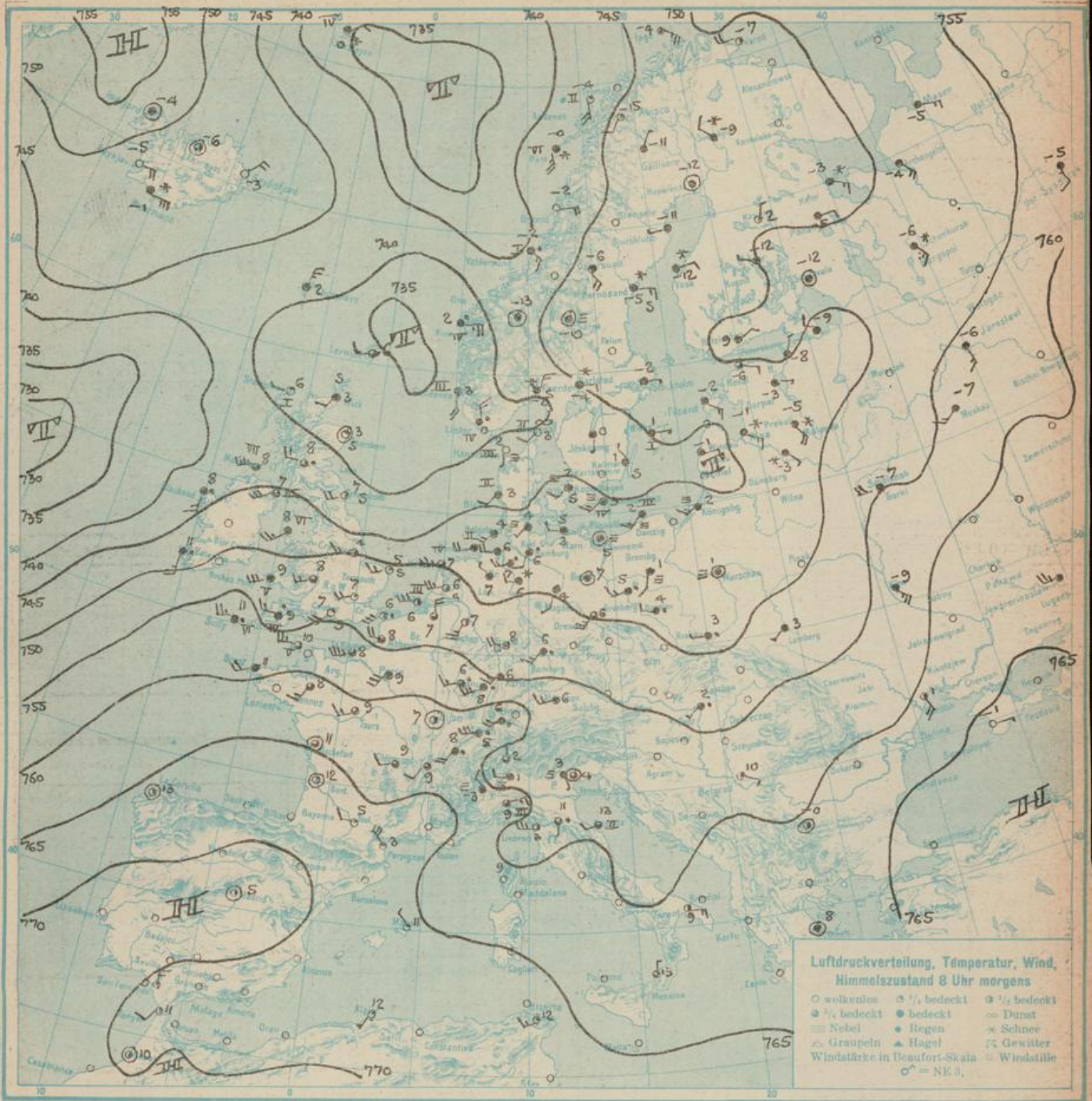
Montag, den 28. Dezember 1925

DEUTSCHE



Luftdruck, Temperatur, Wind, Himmelszustand der nördlichen Halbkugel

Montag, den 28. Dezember 1925



ALLGEMEINE ÜBERSICHT 8 Uhr morgens: Montag, den 28. Dezember 1925

Stärkerer Druckanstieg primärer Art über Südwesteuropa hat eine Westwindwetterlage geschaffen. In raschem Zuge kommen die atlantischen Zyklonen von Westen her zum Kontinent. Der gestern südöstlich Island liegende Wirbel ist heute über der Nordsee und dem Nordmeer zu erkennen. Der über England folgende Hochdruckkeil bringt vorübergehend Aufklarung. Die Aufgleitfläche der neuen südlich Island liegenden, kräftigen Zyklone hat schon die englische Westküste erreicht. So werden nach vorübergehender Besserung schnell wieder Bewölkungszunahme und weitere Regenfälle für unser Gebiet zu erwarten sein, wobei das Wetterkartenbild das einer typischen Westwindwetterlage bleibt.

WETTERAUSSICHTEN AN DER DEUTSCHEN KÜSTE für: Dienstag, den 29. Dezember 1925

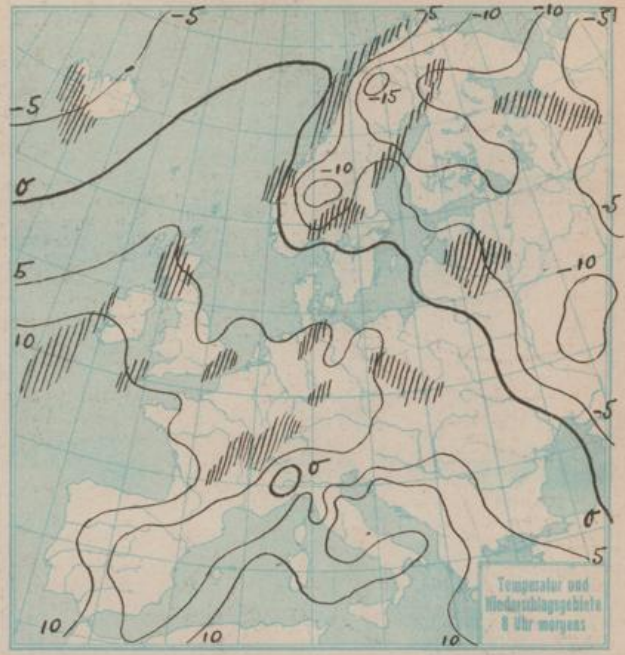
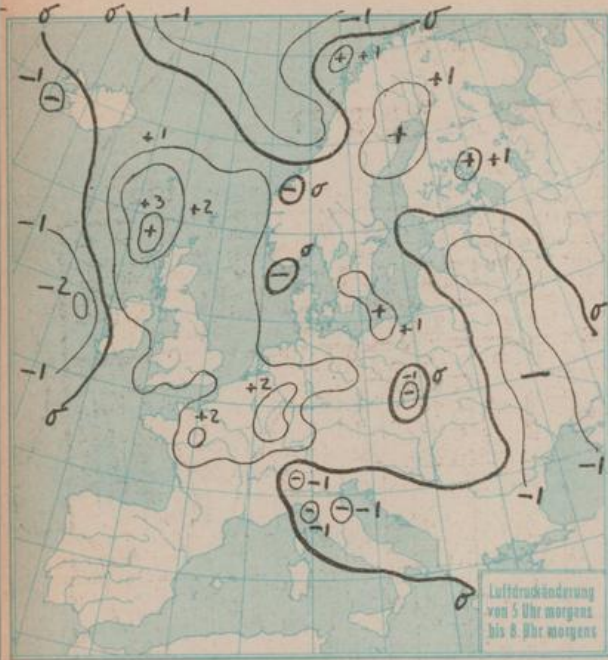
NÖRDSEE, westl. OSTSEE Mäßige westliche Winde, nach vorübergehendem Aufklarung erneut Bewölkungszunahme, Regenfälle, mild.

mittlere OSTSEE: Ww. Seewinde: Zunächst schwache, später auffrischende Winde aus Südwest bis West, trübe, Niederschläge, verbreiteter Nebel, mild.

östl. OSTSEE: Ww. Königsberg: Mäßige bis frische westliche Winde, meist trübe, zeitweise leichte Niederschläge, mild.

Sturmwarnungen: Königsberg: 28. Dez. 11^h 50^m morgens: Gefahr zunächst vorüber, Signalball abnehmen.
Seewinde: 27. " 4^h nachm.: " stark auffrischender südlicher Winde. Signalball.

Dr. Wittken beher.



NACH AUFEICHNUNGEN DER REGISTRIERAPPARATE ZU HAMBURG SEIT GESTERN 8 UHR MORGENS (M. E. Z.)

STUNDE	9	10	11	12m	1	2	3	4	5	6	7	8	9	10	11	12n	1	2	3	4	5	6	7	8	
Thermograph	3.2	4.2	5.0	5.0	5.8	5.8	5.8	5.4	5.3	5.0	4.8	4.8	4.8	4.8	5.0	5.2	5.0	5.0	5.0	5.2	5.4	5.8	5.8	5.9	
Barograph	45.4	45.0	44.5	44.3	44.2	44.1	44.1	44.2	44.2	44.2	44.1	44.2	44.0	43.8	43.7	43.4	43.1	43.1	43.2	43.0	42.9	42.9	42.7	43.2	
Anemograph	Richtung		ESE	SE	SSW	SW	SW	SW	SW	SW	SW	SW	SSW	SSW	SW	SW	SSW	SSW	SSW	SSW	SSW	SSW	SSW	SSW	
	m. p. S.		5.3	4.5	4.1	5.2	4.5	4.0	4.0	4.0	3.8	4.0	3.6	2.9	3.0	3.5	3.0	3.0	4.2	4.0	4.5	4.0	4.0	3.5	4.4
Regenmesser			-	1.38	0.72	1.14	x	x	0.06	x	x	x	x	x	x	x	x	x	x	x	x	x	x	0.30	0.78
Sonnenscheindauer in Min.			-	-	-	-	-	-	-	-	-	-	-	-	-	-	-	-	-	-	-	-	-	-	-

AUFSTIEGE

STATION	Wind in m. S.	Seehöhe	Zeit	Boden	20'	500	1000	1500	2000	2500	3000	3500	4000	4500	5000	Bemerkungen
Heute morgen																
Calshot	-	-	2a	w 4	w 13	w, N 20										Sichtw. bis Kilom.
Vigna di Valle	-	-	8a	>	>	SW 2	WNW 2	>	W 17							
Rom	-	-	8a	Stille	3 3	WNW 5	WNW 3									
Genova	-	-	8a	N 3	NW 2	NW 10	W, N 13									
Tarent	-	-	8a	x	x	SW 10	W, S 9	3 10								
Farnborough	-	-	8a	x	WNW 10	W 18	W 22									
Lynnhne	-	-	8a	x	SW 10	WNW 10	WNW 9									
Shotwick	-	-	8a	x	W, S 20	W 18	W, N 19									
Don Deub	-	-	7a	x	W, S 8	WNW 15	NW 18	NW 11								
Gestern nachm.																
Felixstowe	-	-	2p	>	W, S 12	W, N 16	W, N 20									
Andover	-	-	>	>	SW 12	W, S 11										
Farnborough	-	-	>	>	SW 13	SW 15										
Perpignan	-	-	>	Stille	>	NW 7	NW 9	NW 11	NW 19	>	W, N 13	>	W, N 16			
Clermont-Ferrand	-	-	>	>	WSW 4	W 5										
Warschau	-	-	7	SW 2	>	WSW 11	WSW 11	W 16	WNW 15							

Montag den 20. Dez. 25

STATION	MORGEN											STATION	MORGEN														
	Luftdruck	Wind	Wetter	Temperat.	Luftdruck Charakter u. Ander.	W	Sichtweite in km	Wolken (in Zehnteil)	Rel. Feucht.	Blitzschlag	Minimum		Seegang	Luftdruck	Wind	Wetter	Temperat.	Luftdruck Charakter u. Ander.	W	Sichtweite in km	Wolken (in Zehnteil)	Rel. Feucht.	Blitzschlag	Minimum	Seegang		
Wien													Rochefort														
Zürich	761.5	SW 4	57	6	+1.0	6	10	10	8	19	4		Bayonne														
Bern	63.1	WSW 6	55	5	+1.0	6	4	10	9	17	5		Bordeaux	765.4	Stille	11	11	+0.5		20	8	mi		0.2	10		
Genf	64.3	SW 4	54	8	+0.5	6	20	10	8	12	2		Clermont	62.0	WSW 2	30	9	+0.5		10	7	25	mi	0.6	5		
Lugano	58.4	N 1	10	2	-0.5	1	20	7	astr	7	0	0	Dijon	60.8	Stille	11	7	+1.5		50	6	0	0	4	7		
Heider	47.7	WSW 5	11	7	+1.0	6	10	3	str	8	1	III	Calais	52.9	SW 6	51	4	+0.5		50	6	0	0	5	III		
Vlissingen	51.8	WSW 6	10	6	+1.0	6	10	6	str	9	2	III	Brest	58.2	WSW 4	11	11	+0.5		10	10	0	0	3	III		
Utrecht	50.1	WSW 5	12	6	+1.0	6	10	6	str	8	6	5	Paris	58.2	SW 6	41	3	+1.5		4	10	0	0	2	III		
Kopenhagen	45.9	SW 2	27	2	-	0	4	0.5	Nebel	7	0	-5	Perpignan	65.4	NW 6	01	3	+1.5		150	10	0	0	0	III		
Skagen	42.4	SW 2	27	3	-	0	4	2	0	0	0	III	Rennes	60.3	SW 3	11	8	+0.5		10	7	0	0	0	III		
Hansthalm	41.4	S 1	27	2	-0.5	+2				0	0	III	Strasbourg	57.8	WSW 5	51	8	+2.0		20	10	0	0	6	III		
Blaavandshuk	44.2	SW 2	11	3	-	0	3	10	10	X	0	III	Toulouse	67.1	W 2	01	5	0		150	1	0	0	0	III		
Hammershus	45.3	SW 3	27	3	-	0	4	0.5	Nebel	0	0	III	Tours	61.6	WSW 3	11	9	+2.5		2	7	X		3	III		
Abisko	47.6	SW 2	01	-15	0	1	150	1	0	8	0	-15	Ajaccio	62.6	X 1	01	9	+0.5		50	2	0	0	0	III		
Haparanda	50.6	Stille	11	-12	+1.0	1	X	10	mi	8	0	-14	Le Havre	56.5	WSW 7	11	8	+0.5		20	9	0	0	1	III		
Stensele													Marignane	66.5	X X	X	X			X	0	0	0	0	III		
Oestersund	46.5	SSE 4	11	-5	-	0	2	X	10	str	9	0.2	-7	Nancy	57.5	WSW 3	3.0	6	+2.0		20	9	0	0	16	6	
Hernösand	48.3	E 3	61	-5	+0.5	7	50	10	mi	8	0.2	5	Lerwick	35.8	W 2	13	6	+1.0		2	7	0	0	8	1	X	
Särna	45.6	Stille	27	-10	-	0	3	X	0	9	0	-10	Renfrew	41.1	W 4	40	8	+1.5		50	0	0	0	3	6		
Karlstad	45.0	E 2	65	-4	-	0	7	X	10	mi	9	2	-10	Cranwell	48.5	WSW 3	16	4	+1.0		20	6	0	0	9	2	4
Stockholm	46.5	E 1	11	-2	+0.5	2	10	10	mi	9	0	-8	Scilly	55.4	W 5	57	11	-	0	1	20	10	0	0	1	III	
Jonköping	45.2	S 1	11	0	-	0	7	20	10	str	9	0.3	-1	Wlok	36.1	SW 2	11	3	+1.0		50	10	0	0	0	3	-
Wisby	45.6	E 1	11	1	+0.5	7	20	10	mi	9	4	-1	Malinhead	42.3	WSW 7	16	8	+1.0		20	9	0	0	9	1	III	
Kalmar	45.8	NW 1	11	1	+1.5	7	X	10	mi	9	2	5	Tynemouth	41.7	WSW 4	01	7	+1.5		0	4	0	0	7	0	III	
Gällivare	50.2	NWE 1	11	-11	-	0	7	150	10	mi	7	0.4	-11	Pembroke	51.1	WSW 6	11	9	-	0	1	20	10	0	0	0	III
Karlshamm													Roches Point														
Bjuröklubb	52.4	W 1	11	-11	+1.0	2	150	10	str	X	0	-1	Croydon	52.5	WSW 4	01	7	+1.0		0	10	2	0	7	0.2	6	
Quade Hook													Aberdeen	37.8	Stille	01	3	+1.0		5	10	2	0	0	0.2	5	
Spitzbergen	56.4	Stille	00	-29	-	0	0	150	0	0	0	X	Valentia	46.3	S 5	57	11	-2.5		6	10	0	0	9	5	III	
Ingö	48.3	SE 5	11	-4	-0.5	5	150	10	0	8	0	-10	Plymouth	54.9	W 5	50	9	+1.0		2	20	10	0	0	8	0.4	III
Valdersund	40.9	SE 3	57	-2	+0.5	1	50	8	str	7	0	-1	Guernsey	65.9	W 5	11	10	+0.5		1	10	9	0	0	8	0	III
Kinn	39.0	E 5	55	2	+1.0	6	10	10	mi	8	3	III	Stornoway	36.1	W 1	06	6	+3.0		6	10	3	0	0	4	III	
Lister	32.4	NW 3	57	0	-	0	6	10	10	mi	0	5	Holyhead	48.8	SW 5	41	8	+1.0		1	20	10	0	0	8	0	III
Bären-Insel	50.8	E 6	11	-6	-1.0	2	20	8	0	0	0	-1	Donaghadee	45.0	SW 6	13	7	+1.0		1	50	8	0	0	7	0.2	III
Andänes	43.5	S 4	02	-4	+1.0	0	150	1	0	6	0	-1	Yarmouth	50.0	WSW 3	01	5	+1.0		0	50	1	0	0	0.4	III	
Röst	42.3	S 5	60	-0	-	0	7	10	10	mi	0	13	Blacksod	43.3	S 3	55	-8	-1.5		5	10	X		8	2	III	
Jan Mayen	36.2	EVE 2	65	0	-1.0	7	X	10	mi	0	-	-10	Calshot	34.0	SW 4	01	7	+1.0		0	20	2	0	0	8	1	III
Färder	42.9	NWE 3	64	-2	+0.5	7	20	10	mi	X	-	-5	Thorshavn	41.7	NWE 5	11	2	+2.0		5	10	10	0	0	4	X	
Vardö	51.1	W 4	01	-7	-	0	0	150	4	0	8	0	Seydisfjord	47.9	NW 4	02	-3	-	0	0	0.65						
Brönnö	42.2	E 4	00	-2	-1.0	1	150	0	0	8	0	X	Acureyri	44.4	Stille	11	-6	+0.5		2	4			9			
Utsire	39.1	S 4	11	3	+1.0	7	10	10	mi	9	3	III	Isafjord	50.7													
Dombas	44.8	Stille	11	-13	-0.5	7	150	10	str	9	1	-17	Reykjavik	46.2	E 4	02	-5	-1.5		0	20	3	0	0	0	X	
Helsingfors	50.0	EVE 2	11	-9	+0.5	2	10	10	str	9	0	-14	Vestmannö	46.8	E 6	61	-1	-0.5		7	20			0			
Vasa	49.6	E 2	33	-12	+1.0	7	150	10	str	0	0	-12	Alexandrovsk														
Kuopio	50.2	NW 1	11	-12	+0.5	1	50	10	str	0	0	?	Archangelsk	51.1	SSE 4	bed.	-5	-0.0								0	
Dorpat	48.3	ESE 1	11	-3	+0.5							0	-4	Ust-Zylma													
Riga	46.6	SE 3	61	X										Matochkin-Sharr	53.6	Stille	Schnee	-17	-0.2								
Warschau	48.4	Stille	29	1	-	0	4	0.2	Nebel	0	5	-1	Dickson	57.8	SW 9	"	-6	+0.3								1	
Lemberg	52.0	SW 1	11	3	-	0	5	2	10	str	7	0	-1	Petersburg	50.2	NW 2	bed.	-9	+0.3								0
Pinsk														Tscherdyn	62.3	SSE 2	Schnee	-9	-0.0								0
Wilna														Moskau													
Krakau	49.9	W 1	41	3	-1.0	6	1	10	mi	0	4	3	Kasan	62.2	ESE 1	bed.	-3	-0.0								1	
Posen	49.0	SSW 2	29	1	-	0	3	0.5	Nebel	9	5	1	Kiew	57.3	SE 5	"	-9	-1.5								0	
Prag													Ufa														
Eger													Saratow	60.9	NE 3	bed.	-7	-0.1								1	
Proßburg													Orenburg	59.5	ESE 4	Schnee	-8	-1.0								2	
Kaschau													Odessa	60.6	SSE 4	1/2 bed.	2	-1.6								0	
Olmütz													Sewastopol														
Budapest	53.3	SW 4	Regen	2	-1.0							2	2	Astrachan	60.1	W 4	bed.	-1	+1.2							0	
Belgrad	56.	SE 1	1/2 bed.	10										Emba													
Serajewo														Batum													
Agram														Baku	61.0	NW 2	1/2 bed.	17	+1.9							0	
Sofia	63.	Stille	1/2 bed.	-0										Tobolsk	70.1	SSE 4	"	-25	-1.0							0	
Athen	65.0	NWE 3	00	11	+1.0	0	X	X	X	7	0	-	Omsk	71.6	E 3	klar	-22	-1.1								0	
Korfu													Tashkent	62.4	EVE 1	bed.	11	+0.1								0	
Turin	60.3	NW 2	29	-3	-	0	3	0.5	3	str	9	0	-3	V. Imbatskoe													
Genua	60.4	EVE 3	11	9	-	0	1	20	7	str	8	0	III	Tomsk													
Livorno	57.3	W 5	12	3	-1.0	1	10	6	mi	8			Irkutsk	86.5	E 1	Schnee	-21	-0.3								2	
Ancona	57.6	WSW 2	11	13	-1.0	2	20	3	str	5	0	III	Jakutsk														
Maddalena													Wladivostok	64.8	NWE 4	Schnee	-13	+0.1								-	
Messina	62.9	N 1	10	13	-	0	2	10	8	0	7	0	-5	Tanger	69.9	SW 2	01	10	-	0							
Tarent	60.2	E 3	02	9	-	0	0	50	5	0	9	0	III	Agadir													
Venedig	57.0	Stille	11	4																							

