

WETTERBERICHT DER DEUTSCHEN SEEWARTE

JAHGANG 50, Nr. 364

VERLAGSORT HAMBURG

Mittwoch, d. 30. Dez.

1925

Mitteuropäische Zeit — Luftdruck reduziert auf 0° Temperatur, Meeresspiegel und Schwere in 45° Breite — Temperatur in Celsius-Graden — Windstärke nach Beaufortskala (12 — Orkan) — Wetter: 00 bis 09 wolkenlos bis halb bedeckt; 10 bis 19 halb bis ganz bedeckt; 20 bis 29 Dunst oder Nebel; 30 bis 39 Schauer; 40 bis 49 Rieselregen; 50 bis 59 sonstiger Regen; 60 bis 69 Schnee; 70 bis 79 Graupel oder Regen und Schnee gemischt; 80 bis 89 Hagel; 90 bis 99 Gewitter
W = Witterungsverlauf seit der letzten Beobachtung: 0 = wolkenlos bis halb bedeckt, 1 = wolkig, 2 = anhaltend ganz bedeckt, 3 = Dunst oder Nebel, 4 = dichter Nebel, 5 = Schauer, 6 = Regen oder Rieselregen, 7 = Schnee, 8 = Graupeln oder Hagel, 9 = Gewitter — Relative Feuchtigkeit: 0 = 95 bis 100%, 1 = 90 bis 94%, 2 = 80 bis 89%, 3 = 70 bis 79%, 4 = 60 bis 69%, 5 = 50 bis 59%, 6 = 40 bis 49%, 7 = 30 bis 39%, 8 = 20 bis 29%, 9 = 10 bis 19%

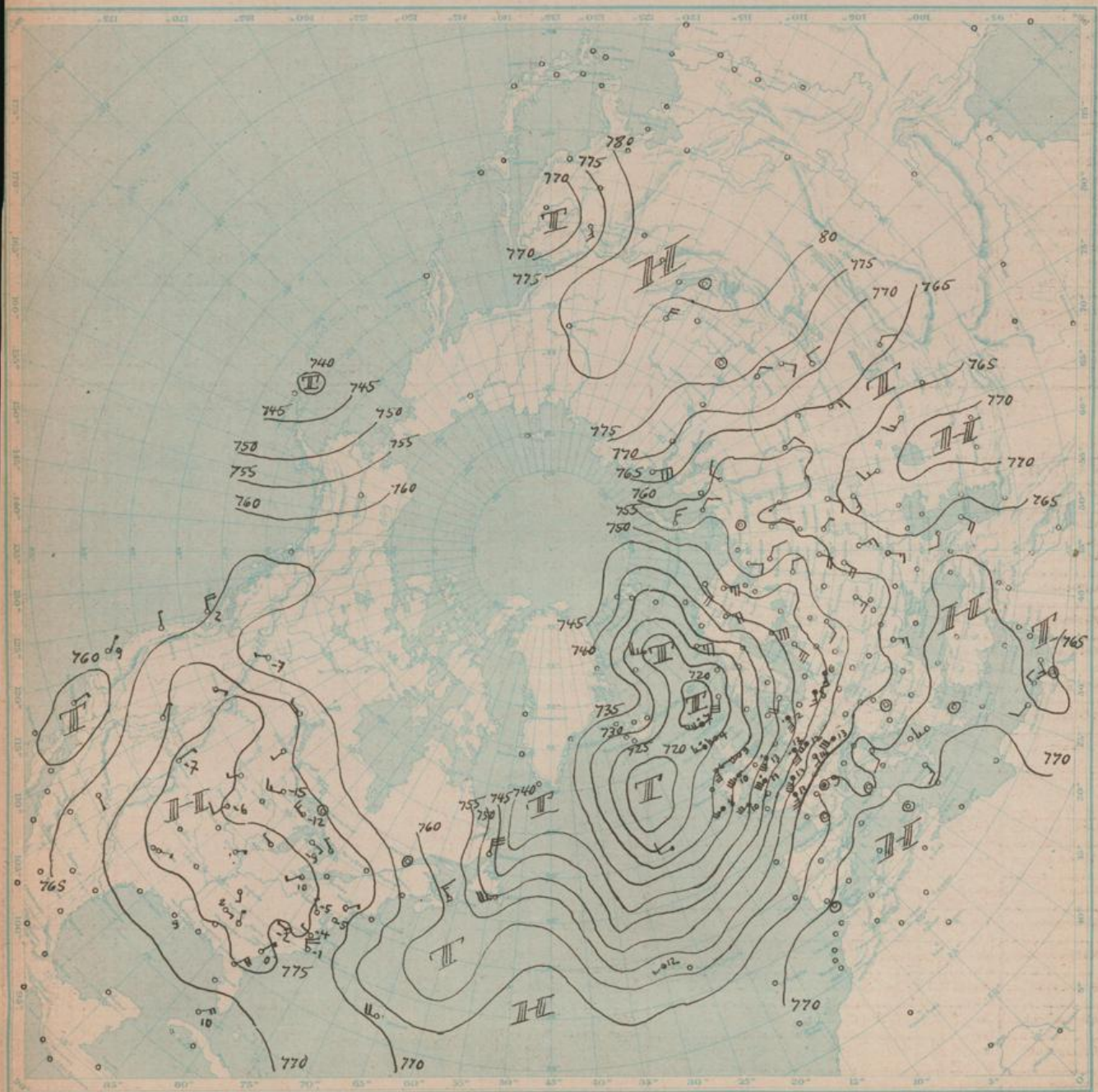
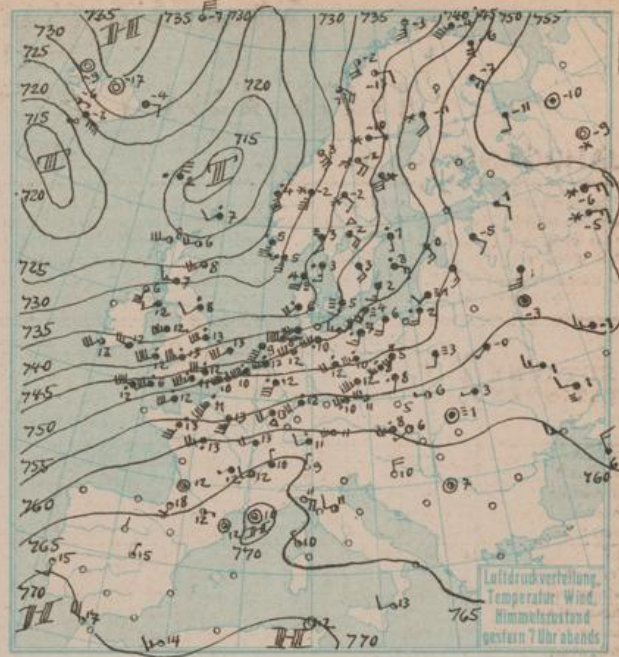
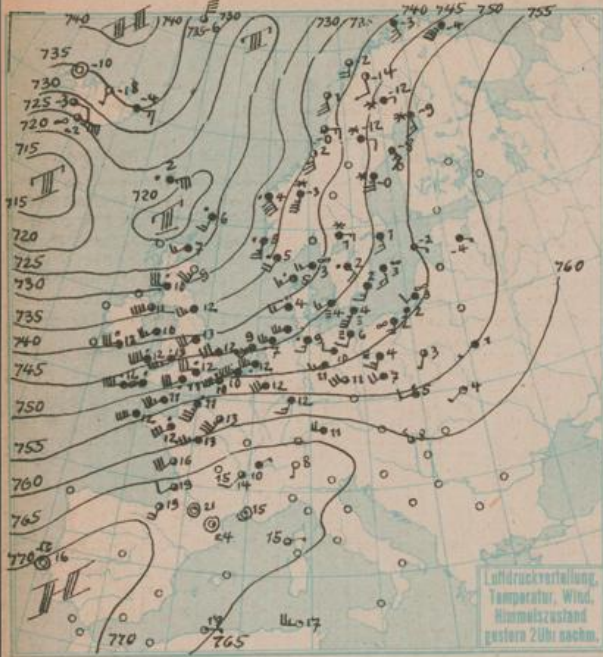
DEUTSCHE STATIONEN	GESTERN NACHMITTAG 2 UHR									GESTERN ABEND 7 UHR																
	Uhrzeit	Luftdruck	Wind	Wetter	Temperat.	Luftdruck Charakter. u. Ander.	W	Sichtweite in km	Wolken (in Zehntel)	Rel. Feucht.	Seegang	Wolkenhöhe	Uhrzeit	Luftdruck	Wind	Wetter	Temperat.	Luftdruck Charakter. u. Ander.	W	Sichtweite in km	Wolken (in Zehntel)	Rel. Feucht.	Seegang	Wolkenhöhe		
Borkum	12	744	SW	5	51	2	-2.5	6	10	str.	0	5	7	744	WNW	8	11	3	-0.5	2	10	str.	0	5		
Holgoland	12	744	SW	5	51	2	-2.5	6	10	str.	0	5	7	744	SW	7	10	0	0	6	10	str.	0	5		
Altenwalde	12	450	SW	4	15	8	0	2	4	10	str.	0	5	7	441	WNW	6	51	9	0	6	10	str.	0	5	
Bremen	12	450	SW	4	15	8	0	2	4	10	str.	0	5	7	441	WNW	6	51	9	0	6	10	str.	0	5	
Hamburg	12	471	SW	3	50	9	-1.0	5	2	10	str.	0	4	7	440	SW	3	35	10	0	5	20	10	str.	0	4
Kiel	12	462	SW	2	11	7	-1.0	6	10	str.	0	5	8	442	SW	4	13	8	0	6	10	str.	0	5		
Warnemünde	12	462	SW	2	11	7	-1.0	6	10	str.	0	5	8	462	SW	4	13	8	0	6	10	str.	0	5		
Swinemünde	12	462	SW	2	11	7	-1.0	6	10	str.	0	5	8	462	SW	4	13	8	0	6	10	str.	0	5		
Rügenwaldermünde	12	462	SW	2	11	7	-1.0	6	10	Nebel	0	0	7	462	SW	3	55	2	-1.0	6	0.2	10	str.	0	4	
Danzig	12	496	SW	4	27	2	-0.5	3	2	10	str.	0	0	7	497	SW	4	62	6	-0.4	1	10	str.	0	3	
Königsberg	12	516	SW	1	11	2	0	3	4	10	str.	0	3	7	517	SW	4	51	2	-1.0	6	1	10	str.	0	3
Memel	12	513	SW	2	23	3	+0.5	3	4	10	str.	0	3	7	513	SW	1	23	1	-0.5	3	2	10	str.	0	3
Aachen	12	521	SW	6	50	12	+0.5	6	20	10	str.	9	3	7	516	SW	6	50	12	0	6	10	str.	9	1	
Lödingen	12	499	W	2	11	10	-1.0	1	4	10	str.	8	4	7	499	W	3	40	13	+1.0	6	10	str.	8	1	
Hannover	12	508	SW	3	11	11	+0.5	6	20	10	str.	7	4	7	499	SW	4	54	12	-0.5	5	10	str.	8	0	
Magdeburg	12	508	SW	3	11	11	+0.5	6	20	10	str.	7	4	7	499	SW	4	54	12	-0.5	5	10	str.	8	0	
Dresden	12	528	SW	6	11	11	+1.0	6	20	10	str.	7	4	7	520	SW	7	11	12	-1.0	5	50	10	str.	7	1
Berlin	12	500	W	2	11	10	+0.5	6	4	6	str.	7	4	7	490	SW	5	51	10	-1.0	6	10	str.	8	3	
Grünberg in Schles.	12	500	W	2	11	10	+0.5	6	4	6	str.	7	4	7	490	SW	5	51	10	-1.0	6	10	str.	8	3	
Breslau	12	525	SW	4	11	7	0	6	20	10	str.	8	5	7	525	SW	2	50	3	0	6	10	str.	8	4	
Frankfurt a. M.	12	553	SW	3	11	12	0	1	10	10	str.	5	5	7	553	SW	4	30	13	+0.5	2	10	str.	8	0	
Karlsruhe	12	553	SW	3	11	12	0	1	10	10	str.	5	5	7	553	SW	4	30	13	+0.5	2	10	str.	8	0	
Friedrichshafen	12	553	SW	3	11	12	0	1	10	10	str.	5	5	7	553	SW	4	30	13	+0.5	2	10	str.	8	0	
Bamberg	12	553	SW	3	11	12	0	1	10	10	str.	5	5	7	553	SW	4	30	13	+0.5	2	10	str.	8	0	
München	12	519	W	4	11	11	+2.0	2	50	10	str.	6	5	7	620	WNW	2	11	11	0	5	20	10	str.	9	3
Kahler Asten 852	2	519	W	4	11	11	+2.0	2	50	10	str.	6	5	7	603	SW	5	11	11	+0.5	2	10	str.	6	0	
Wasserkepp (Rhein) 930	2	6	6	6	6	6	6	6	6	6	6	6	7	606	W	6	54	7	+1.0	6	1	10	str.	8	4	
Feldberg im Taunus 801	2	6	6	6	6	6	6	6	6	6	6	6	7	606	W	6	54	7	+1.0	6	1	10	str.	8	4	
Brocken 1148	2	6	6	6	6	6	6	6	6	6	6	6	7	606	W	6	54	7	+1.0	6	1	10	str.	8	4	
Fichtelberg 1213	2	6	6	6	6	6	6	6	6	6	6	6	7	606	W	6	54	7	+1.0	6	1	10	str.	8	4	
Schneekoppe 1608	2	6	6	6	6	6	6	6	6	6	6	6	7	606	W	6	54	7	+1.0	6	1	10	str.	8	4	
Feldberg i. Schwarzw. 1897	2	6	6	6	6	6	6	6	6	6	6	6	7	606	W	6	54	7	+1.0	6	1	10	str.	8	4	
Zugspitze 2964	2	6	6	6	6	6	6	6	6	6	6	6	7	606	W	6	54	7	+1.0	6	1	10	str.	8	4	
Säntis 2500	2	6	6	6	6	6	6	6	6	6	6	6	7	606	W	6	54	7	+1.0	6	1	10	str.	8	4	
Sonnblick 8106	2	6	6	6	6	6	6	6	6	6	6	6	7	606	W	6	54	7	+1.0	6	1	10	str.	8	4	

Luftdruck der Bergstationen nicht auf Schwere und Meeresspiegel reduziert

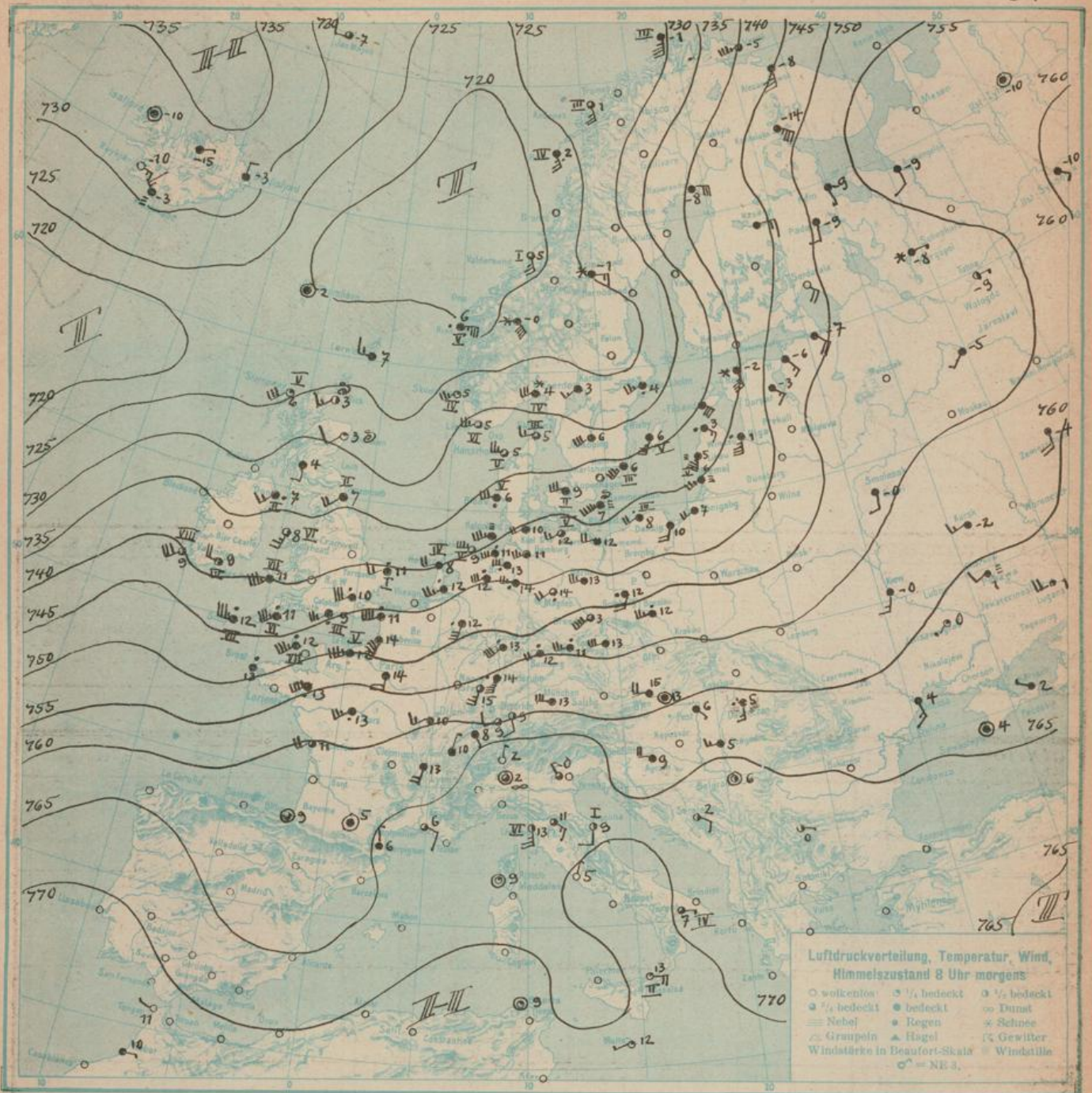
KÜSTENSTATIONEN UND FEUERSCHIFFE		HEUTE MORGEN 8 UHR																							
NACHMITTAG UND ABEND DES VORTAGES		DEUTSCHE STATIONEN																							
List	Uhrzeit	Luftdruck	Wind	Wetter	Temperat.	Luftdruck Charakter. u. Ander.	W	Sichtweite in km	Wolken (in Zehntel)	Rel. Feucht.	Seegang	Wolkenhöhe	Uhrzeit	Luftdruck	Wind	Wetter	Temperat.	Luftdruck Charakter. u. Ander.	W	Sichtweite in km	Wolken (in Zehntel)	Rel. Feucht.	Seegang	Wolkenhöhe	
List	2p: SW 4 bed. Regen, See III	8	742	W	7	11	9	+0.5	2	20	9	a-str.	0	0	0	0	0	0	0	0	0	0	0	0	0
Bülk	7p: SW 4-6 bed. " II	8	419	SW	6	35	11	0	6	10	10	str.	9	6	8	8	13	0	6	10	10	str.	9	6	8
Arkona	7p: WW 4 bed. " II	8	415	WNW	7	40	7	0	2	10	10	str.	0	4	9	8	13	0	6	10	10	str.	0	4	9
Außenjade	2p: WW 4 bed. " II	8	437	W	6	45	13	0	6	20	10	str.	0	4	9	8	13	0	6	10	10	str.	0	4	9
Marienleuchte	2p: 752.3 SW 3 WW 2.5, Temp. 8° Sichtw. 6.4 km, See 5	8	437	SW	4	18	10	+0.5	8	10	str.	0	6	6	5	8	13	0	6	10	10	str.	0	6	6
Borkumriff	2p: 741.9 SW 6 WW 1, Temp. 7° 10 m, W-T 5°	8	420	WNW	4	16	12	-1.0	6	10	10	str.	0	2	7	8	13	0	6	10	10	str.	0	2	7
Amrumbank	2p: 741.9 SW 7 " II " 7° 10 str. " 5, See II	8	419	SW	7	11	11	0	6	10	10	str.	0	2	7	8	13	0	6	10	10	str.	0	2	7
Adlergrund	2p: SW 5 " " " W-T 5°	8	437	W	6	45	13	0	6	20	10	str.	0	4	9	8	13	0	6	10	10	str.	0	4	9
Borkum	5p: 744.7 WW 8, WW 16 Temp. 8°	8	403	SW	5	23	6	-2.0	3	2	10	str.	0	8	8	8	13	0	6	10	10	str.	0	8	8
Dresden	8a: 528 SW 8 10 13 -0.5 6 50 8	8	502	SW	8	10	13	-0.5	6	50	8	a-str.	7	0	12	5	4	0	6	10	10	str.	7	0	12
Berlin	8a: 500 W 2 11 13 -0.5 6 10 10	8	499	W	5	11	13	-0.5	6	10	10	str.	8	3	10	4	0	6	10	10	str.	8	3	10	
Grünberg i. Schles.	8a: 500 W 2 11 13 -0.5 6 10 10	8	508	SW	6	51	12	-1.0	6	10	10	str.	9	2	9	8	13	0	6	10	10	str.	9	2	9
Breslau	8a: 525 SW 4 11 7 0 6 20 10	8	519	WNW	5	50	12	-0.5	6	20	10	str.	8	4	9	8	13	0	6	10	10	str.	8	4	9
Frankfurt a. M.	8a: 553 SW 6 11 12 0 1 10 10	8	537	SW	6	40	13	0	6	20	10	str.	7	2	12	3	4	0	6	10	10	str.	7	2	12
Karlsruhe	8a: 553 SW 6 11 12 0 1 10 10	8	553	SW	7	50	14	-1.0	6	4	10	str.	8	1	10	4	0	6	10	10	str.	8	1	10	
Friedrichshafen	8a: 553 SW 6 11 12 0 1 10 10	8	614	SW	2	11	9	-1.0	1	8	6	str.	8	0	12	5	4	0	6	10	10	str.	8	0	12
Bamberg	8a: 553 SW 6 11 12 0 1 10 10	8	553	SW	4	51	12	-1.0	6	50	10	str.	8	4	7	5	4	0	6	10	10	str.	8	4	7

Mittwoch, den 30. Dezember 25...

DEUTSCHE



Luftdruck, Temperatur, Wind, Himmelszustand der nördlichen Halbkugel



ALLGEMEINE ÜBERSICHT 8 Uhr morgens: Mittwoch, den 30. Dezember 1925.

Das Kerngebiet des atlantischen Tiefdrucksystems verlegt sich mehr u. mehr nach Norden vor. Über dem Nordmeer ist der Druck heute unter 720 mm gesunken. Die Westströmung über Mitteleuropa hat unter Gradientverstärkung eine weitere Zunahme erfahren und noch wärmere Luftmassen heraufbefördert. Über Südfrankreich stiegen gestern Mittag die Temperatur von über 20° C. Hiermit scheint der Höhepunkt der Wärmezufuhr erreicht zu sein. Südlich von Island liegt noch ein Kerngebiet tiefsten Druckes von unter 720 mm. Um dies Kerngebiet haben jedoch bereits kältere Luftmassen herangegriffen, die heute schon in erster Staffel sich an der Westküste Großbritanniens bemerkbar machen. Die Auffüllung und Ostverschiebung des gesamten Tiefdrucksystems scheint hiermit eingeleitet zu werden. Vorerst werden unsere Küstengebiete noch unter der Annäherung weiterer aus dem atlantischen Kerngebiet entspringender Landwirbel die unruhige, regnerische Witterung behalten.

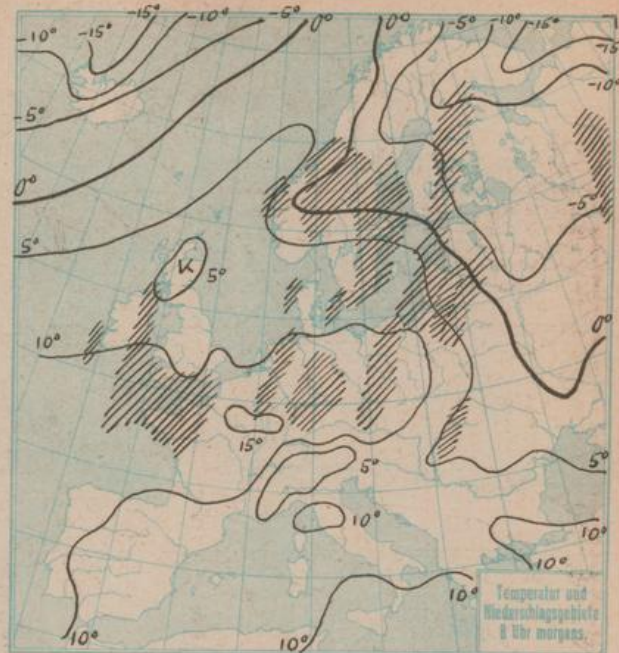
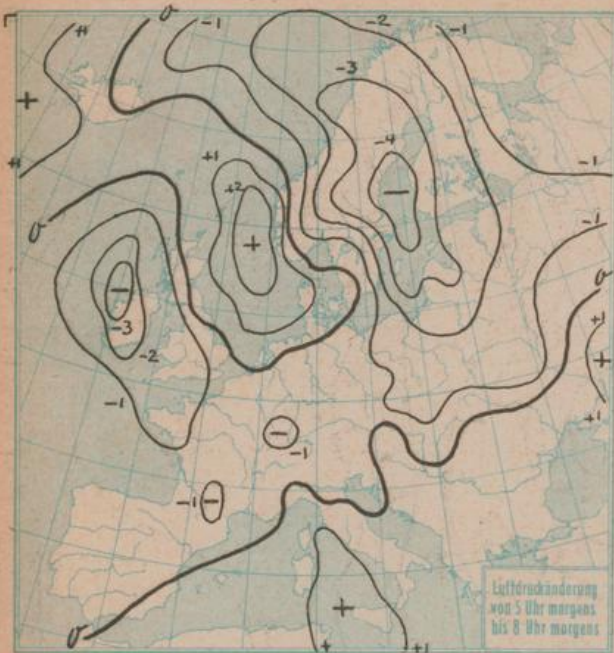
WETTERAUSSICHTEN AN DER DEUTSCHEN KÜSTE für Donnerstag, den 31. Dezember 1925

NORDSEE, westl. OSTSEE Starke, zeitweise stürmische Winde aus westl. Richtungen, meist trüb, Regenfälle, mild.

mittlere OSTSEE: (W. Swinemünde) Zeitweise stark auffrischende Winde aus Südwest-West, wolzig, Niederschläge, mild, strichweise Nebel.

östl. OSTSEE: (W. Königsberg) Starke bis stürmische Westwinde, vorwiegend trübe, zeitweise Niederschläge, mild.

Sturmwarnungen: Gestern nachm. 2⁴⁵ westl. Ostsee u. Nordsee gewarnt: Gefahr stürmischer Südwestwinde, Signal Südweststurm
 (W. Swinemünde) " abend. 7 p. mittl. " " Signal ändern in Südweststurm/rechtsdrehend. (rechtsdrehend)
 (" Königsberg) " 6 p. östl. " " Gefahr zeitweise auffrischender Winde aus Südwest. Signalball.
 (" " ") Heute vorm. " " " Gefahr stürmischer Westwinde, Signalball ändern in Signal Südweststurm.



NACH AUFZEICHNUNGEN DER REGISTRIERAPPARATE ZU HAMBURG SEIT GESTERN 8 UHR MORGENS (M. E. Z.)

STUNDE	9	10	11	12m	1	2	3	4	5	6	7	8	9	10	11	12n	1	2	3	4	5	6	7	8	
Thermograph	7.5	7.8	7.9	8.1	8.1	8.3	8.0	8.8	9.7	10.0	10.2	10.3	10.4	10.7	10.8	11.2	11.5	11.8	11.5	11.6	11.6	11.7	11.1	11.0	
Barograph	43.1	44.1	44.6	44.6	43.3	43.5	42.5	42.1	42.3	42.2	42.0	42.0	42.0	41.5	41.6	41.0	40.5	40.0	40.0	39.4	39.5	39.4	39.4	39.9	
Anemograph	Richtung	SW	SW	SW	SW	SW	SW	SW	SW	SW	SW	SW	SW	SW	SW	SW	SW	SW	SW	SW	SW	SW	SW	SW	
Regenmesser	m. p. S.	5.6	6.5	7.3	8.5	7.3	7.0	5.5	7.7	9.2	12.1	15.6	16.2	11.5	9.2	9.8	10.4	8.7	10.1	10.9	11.7	9.8	10.0	11.6	10.6
Sonnenscheindauer	in Min.	-	-	-	-	-	-	0.18	0.17	0.30	0.24	-	0.18	0.06	0.06	-	-	0.06	0.06	1.26	2.10	1.08	2.32	0.18	

AUFSTIEGE

STATION	Wind in m./S.	Seehöhe	Zeit	Boden	200	500	1000	1500	2000	2500	3000	3500	4000	4500	5000	Bemerkungen	
							Hautz. morg. abend:									Sichtw. bis	Kilom.
Malta		8a		WdW 2			NNW 5			NW 12					6000 NW 11		
Vigna di Valle				SWW 7		NE 4	NW 2	NE 5									
Massina				E 7		NW 8											
Tarent				EN 2		WdW 4		NW 11	NW 5								
Venedig						SW 17											
Padua				NW 2	NE 4	ENE 4											
Ancona				SW 3			W 10		W 9		SW 4						
Fr. Kafew	400m			SE 5			SW 13	WdW 23	WdW 25	WdW 24	WdW 25					" " 50 "	
Stuttgart		9a		SW 5	SW 12	SW 15										" " 50 "	
							Gestern abend:										
Rendrans		7p		SW 17													
Caswell				SW 17		WdW 23	WdW 26										
Toulouse						SE 4	SE 4	WdW 6	WN 10		W 11						
Perpignan						SW 2	NW 1	W 2									
Bay						SW 10	SW 5	SW 5									
Montelissar						SW 4	WNW 3	NW 9	NW 9		NW 7						
							Nachträge v. 29. Dez. 1925:										
Frankfurt a/M		11a		SW 6	SW 9	WdW 12	SW 12									" " 20 "	
De Dilt	25m	10a		8° 95%	6° 100%	6° 75%	5° 55%	1° 45%	-3° 55%	-6° 100%			-10° 95%				
Bay						SW 8	WdW 16	WN 21									
Toulouse						WN 7	W 9	NW 10	NW 10		WN 13		WN 14				
Nimes						E 2	NW 7	SE 7	NW 10								
Perpignan						NW 9	NW 7	NW 11	NW 10								

