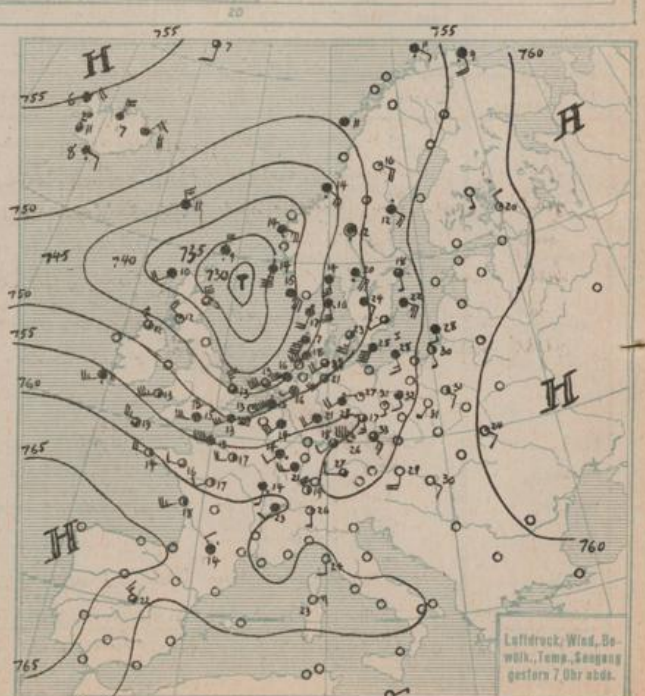
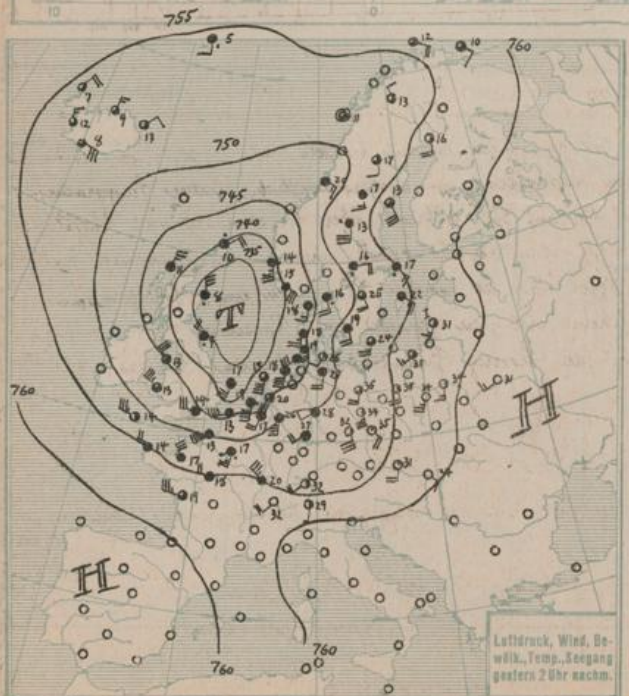
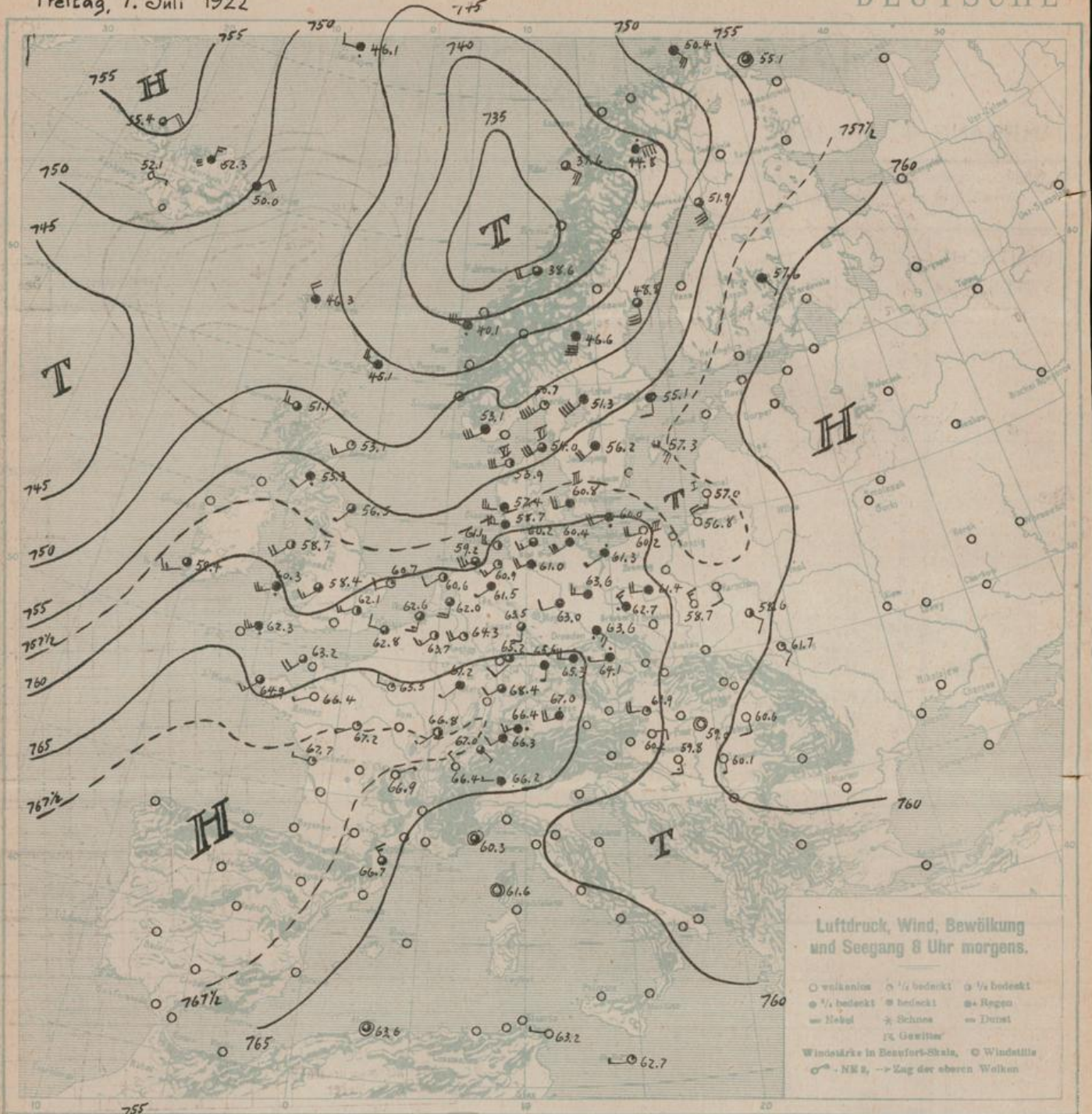
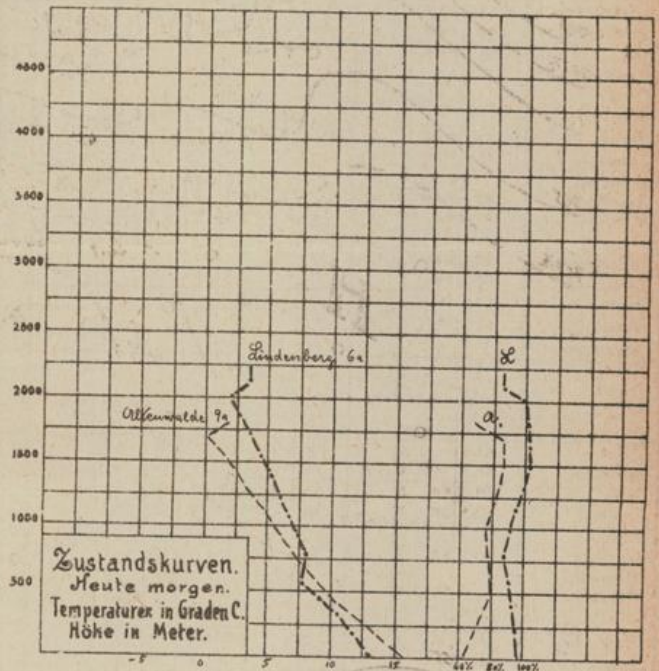
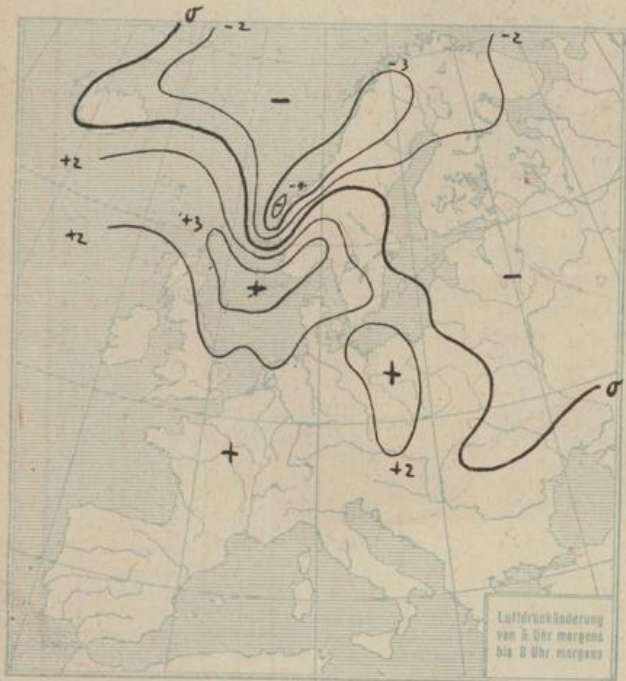
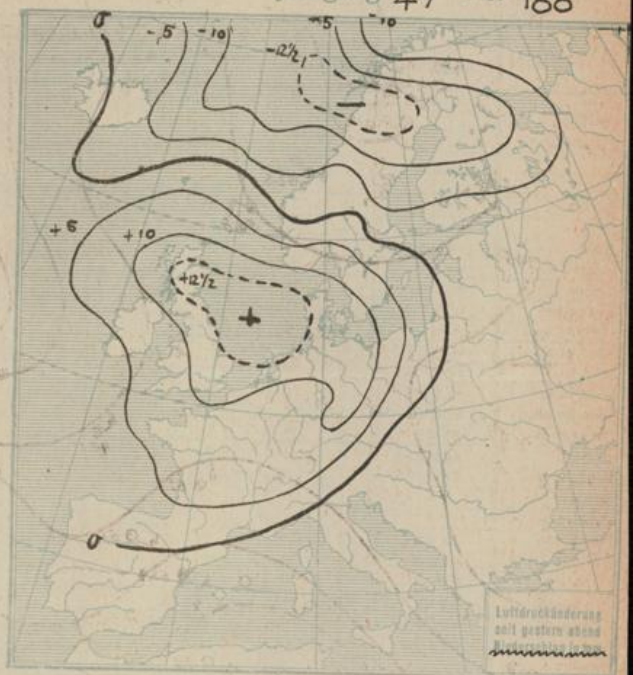
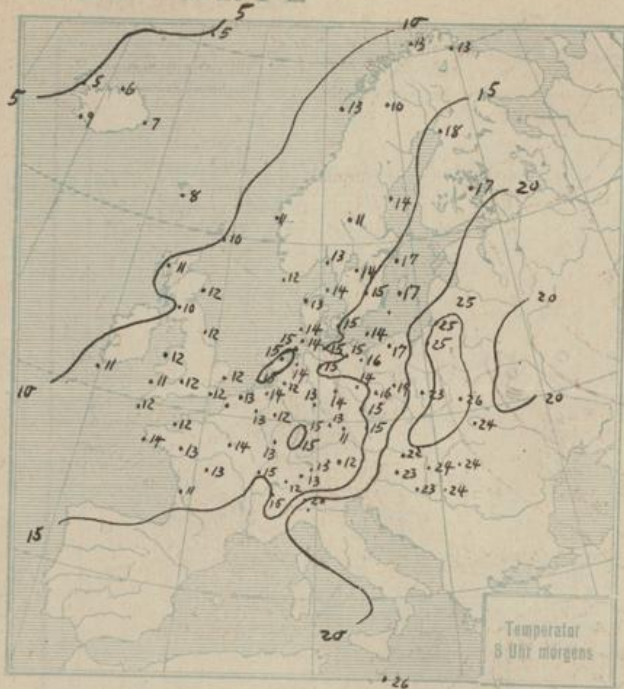




Freitag, 7. Juli 1922

DEUTSCHE





ALLGEMEINE ÜBERSICHT 8 Uhr morgens: Freitag, 7. Juli 1922

Die umfangreiche Depression, welche gestern noch fast den ganzen Erdteil bedeckte, ist schnell in nordnordöstlicher Richtung fortgeschritten. Unter ihrem Einflusse bildete sich gestern nachmittag ein ausserordentlich starker Temperaturgradient aus. Im Mittel- und Ostdeutschland stieg die Wärme bis auf 36°, während über der Nordsee und Schottland nur 8-10° gemessen werden. Im Rücken des abziehenden Fiets stieg der Luftdruck ungemein stark, so daß heute bereits ganz West- und Mitteleuropa wieder von einem Hochdruckgebiet bedeckt werden. Da nach einer Schiffsmeldung vom Ozean her bereits ein neuer Tiefanläufer heranzuziehen scheint, ist zwar zunächst mit Besserung, jedoch noch nicht mit Beständigkeit des Wetters zu rechnen. Aachen und die Provinz Brandenburg hatten Gewitter.

WETTERAUSSICHTEN AN DER DEUTSCHEN KÜSTE für Sonnabend, 8. Juli 1922

- NORDSEE: Schwache Winde aus westl. Richtungen, zunehmende Erwärmung, heiter bis wolkeig, keine oder nur geringe Niederschläge.
  - westl. OSTSEE: Wie Nordsee.
  - östl. OSTSEE: Mässige, etwas böige Winde aus westl. Richtungen, kühl, wechselnde Bewölkung, Regenschauer.
- SWindwarnungen:** Gestern 2<sup>15</sup> p.m. (Wetterwarte Seinemünde) Gefahr starker bis stürmischer Süd- bis Südwestwinde, Signalball.  
**Sturmwarnung:** Heute 7<sup>20</sup> a.m. (Kordsee westl. Ostsee); Sturmgefahr vorüber, Signal abnehmen.  
 Hamburg, Deutsche Seewarte. *Baselle* **ABT. III.**

V. L. Lentzen.

STATION	MORGEN							STATION	MORGEN										
	Luftdruck	Wind	Himmel	Temp.	Luftdruck Char. u. And.	Niederschlag	Max. Min.		Bemerkung	See	Luftdruck	Wind	Himmel	Temp.	Luftdruck Char. u. And.	Niederschlag	Max. Min.	Bemerkung	See
Wien	64.8	SSW 4	0	19	-0.8					Madrid, Malaga	64.6	N 5	4	-	+1.8				
Jalzburg										La Coruña	66.6	NE 1	2	-	-0.3				
Klagenfurt										San Fernando									
Zürich	64.9	SW 2	4	13	+0.8					Amerikanische Beobachtungen v. Z. Uhr (wahr).									
Bern	67.0	SE 1	3	12	+0.6					Seydney	58	Stille				65	E 1		59
Genf	66.4	NW 1	0	15	+0.8					Father Point	58	Stille				59	SW 2		56
Lugano	6	W 1	4	20	0					Perry Sound	68	NW 1				61	SW 1		56
Helder	64.6	EW 2	2	15	+1.5					Wiche River	60	NE 2				67	SW 3		
Vlissingen	62.6	SSW 3	3	15	+1.6					Winnipeg	60	NE 2				59	SW 3		
Utrecht	62.0	SW 4	3	14	+1.5					Las Pas	59	S 1				60	N 4		
Kopenhagen	64.8	WSW 4	4	15	+1.0					Edmonton	54	SE 2				60	W 1		
Skagen	54.0	SW 6	3	14	+2.0					Nantucket	62	W 3				59	NE 2		
Hanstholm	53.9	WSW 6	2	13	+2.5					Washington	63	W 1				59	NW 1		
Blaavandsbuk	57.4	W 5	4	14	+2.5					Hatteras	63	E 3				57	N 1		
Hammershus	64.0	WSW 4	4	14	+2.0					Charleston	64	W 1				61	W 4		
Abisko	44.8	ENE 8	0	10	-3.0					Bermuda	70	SW 2				60	NW 4		
Haparanda	51.9	SSW 6	3	18	-2.0					Rochefort	67.9	W 1	1	11	+1.0	2	20	9	
Siensele										Biarritz	68.3	WSW 1	3		+1.0				
Oestersund										Bordeaux									
Hernösand	48.3	S 6	3	14	0					Dijon	66.8	SW 1	2	15	+1.3	11	26	11	
Särna	44.4	S 8	4	11	+0.5					Calais	62.8	W 2	3	21	+1.5	4	17	10	
Karlstad	51.5	SW 8	4	14	+2.8					Limoges									
Stockholm	55.4	S 2	4	17	+1.5					St Mathieu	64.9	SW 3	3	14	+1.1	0	16	11	
Jönköping	56.2	SW 4	4	15	+2.0					Montpellier									
Wisby	57.3	SE 5	3	17	+1.5					Paris	65.5	W 2	1	14	+1.5	4	18	11	
Kalmar										Rennes	66.4	WSW 1	0	13	+1.6	2	10	8	
Spitzbergen	64.3	SW 2	0	10	-1.2					Strasbourg									
Jngö	50.4	SE 5	4	13	-1.9					Toulouse	67.2	WSW 1	1	13	+1.6	1	19	9	
Fronsväders.	88.6	WSW 4	3	16	+3.0					Tours	61.6	Stille	0	16	+0.2	0	22	-	
Alesund	40.1	NW 7	0	11	+4.0					Ajaccio	63.9	W 1	2	14	+1.5	-	18	8	
Öst. Lister	53.1	WSW 6	4	12	+3.8					Amiens	67.5	W 1	2	15	+0.6	-	25	9	
Andenes Nest	37.6	SE 5	3	13	-1.5					Cosne									
Bergen										Le Havre	67.5	SW 1	2	14	+1.4	1	24	9	
Brønnø										Newilly	67.2	SW 1	4	13	+1.7	0	28	14	
Vardø	55.1	Stille	3	13	-0.3					Metz	63.7	SW 3	2	13	+2.0	3	19	9	
Skudenes	53.1	WSW 6	4	-	+0.5					Brüssel	67.7	N 1	0	15	+1.1	10	30	11	
Dombås	43.8	S 7	4	11	+3.0					Lyow	66.9	E 1	2		+0.5				
Jan Mayen	46.1	WSW 5	0	5	-0.8					Clermont	60.5	Stille	3		+0.5				
Färder	50.7	SW 5	1	13	+2.0					Nizza	66.7	NW 3	3		+1.0				
Helsingfors	59.3	SE 2	4	17	-					Porquian	45.1	NW 5	4	10	+2.4	15			
Sordavala	58.3	NW 2	1	20	0					Renwick	55.9	SW 3	0	10	+1.6	1			
Kuopio	57.6	SE 1	4	17	-0.6					Lerfrew									
Vasa	55.4	SE 1	12							Eskdalemuir	59.6	WSW 4	2	11	+1.9	2	17		
Sodankylä										Cranwell	62.3	WSW 5	0	12	+1.2	1			
Reval										Sally Fairmount	55.5	SW 1	3	12	+2.3	0			
Dorpat										Tynemouth	60.3	WSW 5	0	11	+1.2	3			
Filsand										Pembroke	62.1	WSW 3	2	12	+1.5	2	16		
Hungerburg										Croydon	53.1	WSW 3	1	12	+2.3	24			
Posen	61.4	W 4	1	19	+2.5		27	18		Aberdeen	64.4	WSW 3	3	11	+1.2	6			
Warschau	5	SE 2	0	28	-0.1		40	24		Valencia	63.2	SW 4	3	12	+1.2	2			
Lodz	58.7	NW 3	0	23	+0.7		35	19		Guernsey	51.1	W 3	3	11	+1.9	3			
Lublin	58.6	SE 2	2	26	-0.7		33	18		Stomoway	55.7	SW 4	2	12	+1.5	-			
Krakau										Holyhead	60.7	WSW 2	1	12	+1.2	0			
Lemberg	61.7	SE 2	1	24	-					Yarmouth									
Bromberg										Blacksod									
Pinsk										Ross on Wye	58.4	SW 3	3	12	+1.5	1	15		
Prag	64.1	W 1	0	15	+2.0		36	14		Calshot									
Eger	65.3	W 4	0	11	+1.5		32	11		Yersey									
Prerau										Donaghadee	57.3	SW 2	1	9	+1.0	-			
Kaschau	60.4	SE 1	0	25	0		30	15		Thorshavn	46.3	NW 4	4	8	+1.5				
Ölmutz	59.5	NW 3	3	27	+2.0		33	18		Seydisfjord	50.0	NE 4	4	7	-				
Budapest	59.0	Stille	0	24	+0.4		34	19		Akureyri	52.3	N 3	3	6	-0.5				
Kaposvar	59.8	S 3	0	23	+0.4		31	21		Safford	55.4	NE 4	3	5	0				
Szeged	60.1	S 1	0	24	+0.3		32	19		Reynfauk	62.1	ESE 1	0	9	0				
Debreczen	60.6	S 2	0	24	-0.1		33	16		Algier	63.6	Stille	3		+1.5				
Szombathely	64.2	E 2	0	25	+1.6		33	15		Tyvis	63.0	WSW 1	0		+1.0				
Belgrad										St. Sanguinaires	64.6	Stille	0		-				
Florenz	61	SE 1	1		+1.0					Morta	68.0	Stille	3		+0.5				
Malta																			

# NACHMITTAG UND ABEND DES VORTAGES

Freitag, 7. Juli 1922

Nr. 188 1922

DEUTSCHE STATIONEN	NACHMITTAG										ABEND								
	Zeit	Luftdruck	Wind	Himmel	Temp.	Abw. v. Mittel	Feuchtigkeit	Luftdruck Char. Aend.	Sichtw.	Witterungsverlauf	See	Zeit	Luftdruck	Wind	Himmel	Temp.	Luftdruck Char. Aend.	Witterungsverlauf	See
Borkum	2	43.2	S 3	.	18	0	80-89	-0.2		Niedersch. in See	3	7	46.9	SW 9	4	16	+1.7	Niedersch. in See	7
W' haver												7	47.0	SW 5	4	18	+2.1	meist bewölkt	
Cuxhaven												6	47.0	SSW 6	4				6
Helgoland	2		SW 6	4								7	47.0	SW 8	4	18	+0.6	Niedersch. in See	
Keitum	2	46.2	SSW 5	4	19	0	90-94	-0.2		" " "		7	52.2	SW 5	3	19		" "	
Bremen												7	52.0	SW 5	3	21	+2.1	meist bewölkt	
Hamburg	2	46.8	S 4	4	27	+7	51	-0.7	20 km	geringe Niederschl.		8							
Kiel	2	47.0	SSW 2	2	25	+5	95-100	-0.3		zieml. heiter		8	52.4	WSW 4	4	19	+2.2	" "	
Wustrow												7	51.8	SSE 3	4	18	-1.0	norm. Niederschl.	1
Swinemünde	2											7	55.4	SSE 1	1	30	-0.6	meist heiter	
Rügenwaldermünde	2											7	56.2	S 2	4	28	-0.8	" bewölkt	1
Danzig	2	55.4	SW 3	3	35	+15	20-29	-1.5		" "		7	57.4	SW 6	4	14	+2.0	norm. Niederschl.	
Königsberg												7	52.7	SW 1	4	16		meist "	
Memel	2	52.8	SSW 3	2	31	+12	40-49	-1.4		meist bewölkt	1	7	54.0	SW 4	4	21	+1.9	meist bewölkt	
Aachen	214	50.3	S 7	4	26		70-79	-1.5		Gewitter		7	57.4	SW 6	4	14	+2.0	norm. Niederschl.	
Löningen												7	52.7	SW 1	4	16		meist "	
Kassel	140	50.5	SW 2	4	28	+6	50-59			meist bewölkt		630	54.0	SW 4	4	21	+1.9	meist bewölkt	
Magdeburg												7							
Dresden	206	57.1	SSE 7	2	34	+12	30-39	-1.2		zieml. heiter		708	51.9	SSE 3	3	31	-0.7	Gewitter	
Berlin	2	52.7	S 4	3	35		20-29	-1.8	4 km	meist bewölkt		7	52.2	W 1	1	27	-0.5	" "	
Grünberg i/Sch.												7							
Breslau	2											7							
Frankfurt a/M.	2	52.4	SW 4	4	27			+0.2		" "		7							
Mainz	2											7	52.2	SW 3	4	18	+2.0		
Friedrichshafen												7							
Bamberg												817							
Fürth	2											7							
München	2											7	53.2	W 2	3	27	-0.1	zieml. heiter	

## KÜSTENSTATIONEN UND FEUERSCHIFFE

List	2 p SSE 4 - 6, bedeckt, gem. Sicht, See unruhig, 12 p SW 8-10, bedeckt, See hoch	Borkumriff	2 p 47.3, S 3, bedeckt, T. 18, 12 p 46.3, SW 9, 3/4 bedeckt, T. 16
Bülk	2 p 46.3, WSW 2, bedeckt, R 27, Sicht 7-5 Sm.	Amrumbank	2 p 5.6, bedeckt, See f., 12 p SSW 1, böig, See 6
Arkona	2 p 5.4, bedeckt, See 4	Adlergrund	
Borkum	5 p 45.2, SW 7, bedeckt, T. 16		

## HÖHEN BEOBACHTUNGEN

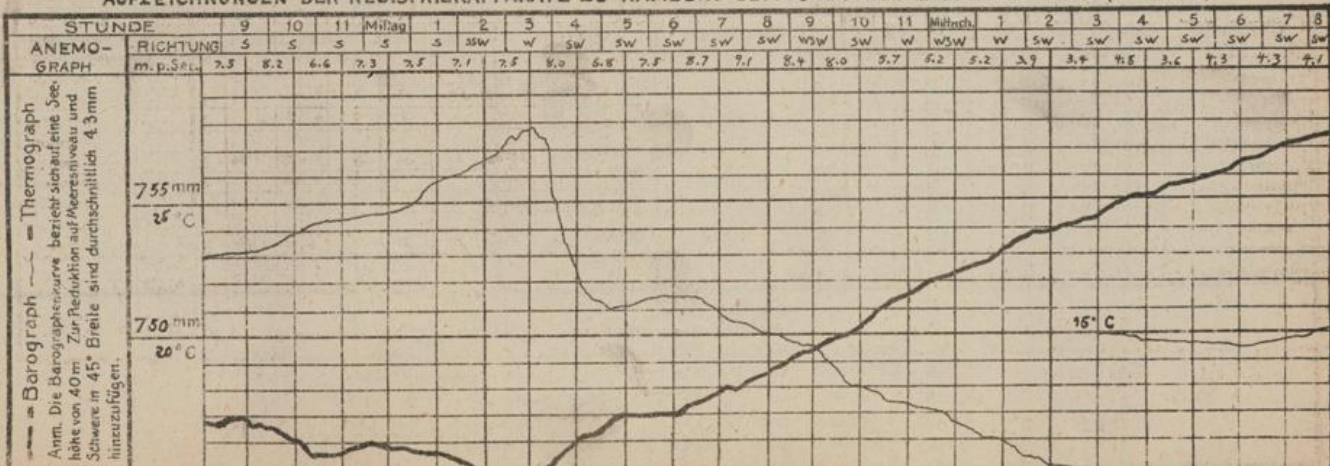
(Luftdruck der Bergstationen nicht auf Schwere und N-Meerespiegel reduziert)

STATION	Höhe	NACHMITTAG										ABEND						
		Zeit	Luftdr.	Wind	Himmel	Temp.	Feuchtigkeit	Luftdruck Char. u. Aend.	Sichtw.	Witterungsverlauf	Zeit	Luftdr.	Wind	Himmel	Temp.	Luftdruck Char. u. Aend.	Witterungsverlauf	
Kahler Asten	852	230	677.6	S 5	3	20	70-79	-0.5		stärkerer Regen	7	678.9	WSW 8	.	11	+1.3	noch Niederschl.	
Broden	1148	218									7	656.8	SW 8	4	13	+1.0	meist bewölkt	
Fichtelberg	1213	2	650.0	SSE 5	2	36	70-79	-0.5		meist heiter	7							
Zugspitze	2964	214	534.3	SSW 6	3	11	60-69	-0.2		zieml. "	916							
Jänitz	2500		565.7	SE 6	3	14		-0.1			920	565.6	SSE 4	3	13	+0.1		
Heiden	800										930							
Sonnblick	3106		526.9	SSE 3	3	8				meist bewölkt	632	525.4	WSW 5	2	6		zieml. heiter	
Schneekoppe	1603										903							

STATION	Seehöhe	Zeit	Boden	200	500	1000	1500	2000	2500	3000	3500	4000	4500	5000	Bemerkungen
Lindenberg	122 m	5 p	S II	S 15	S 16	SW 17	SSW 16	SSW 15	SSW 14	SSW 16	ci - str, ci, ch				Sicht bis 10 km.

## AUFZEICHNUNGEN DER REGISTRIERAPPARATE ZU HAMBURG SEIT GESTERN 8 UHR MORGENS (M. E. Z.)



STATION	NACHMITTAG					ABEND					STATION	NACHMITTAG					ABEND				
	Luftdr.	Wind	Himmel	Temp.	Luftdruck Char. u. Aend.	Luftdr.	Wind	Himmel	Temp.	Luftdruck Char. u. Aend.		Luftdr.	Wind	Himmel	Temp.	Luftdruck Char. u. Aend.	Luftdr.	Wind	Himmel	Temp.	Luftdruck Char. u. Aend.
Wien	563 S	4	1	31	-1.5						Tarm	652 S	2	0	25						
Salzburg											Fioranz	592 SW	1	0	38						
Klagenfurt											Livorno	590 S	2	0	24						
											Madalena	619 E	3	0	23						
Zürich						592 W	6	2	19	+3.0											
Bern						592 W	3	4	20	+1.8											
Genf						587 SW	2	4	23	+1.3											
Lugano						575 S	1	2	26	0											
Helder	42.5 S	8	3	19	-0.8	497 SW	8	0	13	+4.3											
Viissingen	44.5 S	8	0	19	+0.5	50.0 SW	7	0	13	+4.5											
Utrecht	45.1 SW	7	3	20	+0.5	527 SW	6	4	15	+4.0											
Kopenhagen	50.9 SSE	4	4	19	-2.0	495 SSE	5	3	25	-1.0											
Skagen	46.0 SSE	4	0	16	-2.0	452 SSE	5	0	17	0											
Honstholm	44.7 S	3	0	18	-1.5	425 SW	4	0	17	-0.5											
Blaavandshuk	44.0 S	4	0	18	-1.0	431 SW	9	0	17	-0.5											
Hammerhus	50.5 S	5	3	24	-0.5	514 SW	8	4	28	-1.5											
Abisko	63.0 NW	2	3	13	+0.6																
Haparanda	66.8 E	4	2	16	0																
Stensele	53.4 S	2	3	17	-0.5	527 E	4	1	16	-											
Östersund	57.2 S	3	4	17	0																
Hernösand	56.3 SE	6	3	13	-0.6	546 SE	4	0	12	-1.0											
Särna	51.1 S	0	0	13	-1.9	465 SE	0	0	12	-3.0											
Karlsfad	50.5 E	4	0	16	-2.6	57.0 SE	6	0	20	-2.0											
Stockholm	59.6 SE	3	0	17	-2.0	52.8 SSE	1	3	18	-1.0											
Jönköping	50.0 SSE	4	3	25	-1.5	487 SE	2	4	24	-											
Wisby	54.6 SE	5	4	22	-1.0	535 SE	5	4	22	-1.0											
Kalmar						523 WSW	3	-	-	-											
Spitzbergen	61.6 N	1	0	11	-0.8	625 SE	4	12	-1.0												
Jungö	55.2 E	4	3	12	-0.4	543 SE	1	0	11	-0.5											
Fornsönder	48.3 SE	3	4	20	-3.0	428 SE	6	0	14	-3.0											
Aalesund	42.2 SE	6	4	15	-1.2	393 SE	7	4	14	-1.9											
Öst Rost	53.0 SE	3	11	0	0	51.0	4	4	11	-1.9											
Andenes	60.9 E	3	4	4	-0.4	609 SE	3	4	4	-0.4											
Bergen						37.4 E	5	14	-3.0												
Brønnø																					
Vardø	58.3 SE	2	3	10	0	575 SE	4	0	9	-0.4											
Skudenes																					
Dombås	50.4 SW	2	0	9	-0.8	458 S	4	0	10	-2.6											
Jens Møyen	62.5 S	2	0	5	-1.6	513 SW	2	3	7	-1.5											
Utsira	59.3 SSE	7	0	14	-3.0	454 SE	5	4	15	0											
Fardø						454 SE	5	4	15	0											
Helsingfors						583 NW	2	1	20	0											
Sordavala						554 SE	1	-	-	+0.5											
Kuopio																					
Vasa																					
Sodankylä																					
Reval																					
Dorpat																					
Filtсанд																					
Hungerburg																					
Posen	55.1 SSE	4	2	25	-1.4	542 SSE	2	4	32	-0.4											
Warschau	58.5 S	3	2	24	-1.5	584 SE	2	2	31	+0.2											
Lodz	57.8 SSW	5	0	34	-1.5	57.6 SW	1	0	31	+0.5											
Lublin																					
Krakau																					
Lemberg						63.1 SE	2	1	24	0											
Bromberg																					
Pinak	61.1 SW	3	0	31	-0.5																
Statystok	60.5 SE	1	3	33	-																
Preg	53.6 SE	4	1	35	-1.5	524 SE	3	3	33	-0.0											
Eger	52.4 SE	6	2	32	-2.0	53.0 SW	1	1	25	0											
Kaschau	61.4 SE	1	2	30	-1.0	63.9 SW	1	1	25	-0.5											
Otmütz	56.8 SW	5	0	33	-1.0	55.5 SW	3	1	33	-1.0											
Budapest	597 SE	3	0	34	-	581 SE	2	0	30	-											

BEOBACHTUNGEN VON 2 UHR NACHTS

STATION	Luftdr.	Wind	Himmel	Temp.	Luftdruck Char. u. Aend.	Bemerkungen	STATION	Luftdr.	Wind	Himmel	Temp.	Luftdruck Char. u. Aend.	Bemerkungen
Hamburg	57.7 SW	4	4	14	+2.3		Hoyhauf	55.8 WSW	4	3	11	+1.9	
Lerwick	37.3 NW	6	0	8	+1.9		Varroa	57.3 WSW	3	2	10	+1.5	
Bath	49.6 WSW	5	1	9	-3.4		Calshot	59.8 WSW	4	1	11	+1.5	
Cranwell	56.3 WSW	3	2	9	+2.3		Baldonnel	57.0 WSW	3	2	8	+1.9	
Falmouth	61.9 W	4	0	10	+1.9		Pinsk	62.0 SW	1	0	20	0	
Tynemouth	52.4 W	1	1	9	+3.4		Bordeaux	66.0 Still	3	12	+0.7		
Pembroke	58.3 W	7	3	11	+1.5		Dijon	60.4 W	2	4	11	+0.9	
Aberdeen	44.6 NW	5	0	8	+3.4		Limoges	63.3 WSW	1	13	+0.6		
Valentia	64.5 E	1	2	9	+0.8		Strassburg	63.5 SSE	2	0	14	+2.2	
Guernsey	62.0 WSW	4	3	12	+1.5		Toulouse	66.5 Still	3	18	+0.4		
Stormway	48.8 NNW	4	0	-	+1.9		Tours	64.4 WSW	1	3	12	+1.4	

Schiffs meldungen.

	Breite	Länge	Luftdr.	Wind	See	Temperatur	
						Luft	Wasser
6. Juli	2p	55.1 N	27.4 W	59.8	NW 2	-	leichte Dünung auf 11.8° 10.0°
	2p	46.8 N	41.5 W	61.3	W 6	4	unregelm. " " W 17.2° 16.2°
	6p	53.0 N	29.2 W	59.1	NW 5	4	mäßige " " NE 9.8° 11.1°
	6p	44.6 N	43.1 W	63.6	NNW 6	4	unregelm. " " W 16.7° 18.2°