

DEUTSCHE SEEWARTE WETTERBERICHT.

JAHRGANG 47 Nr. 189

Sonntagabend. 8. Juli 1922

Mittleuropäische Zeit. Luftdruck reduziert auf 0° Temperatur, N—Meeresspiegel, Schwere in 45° Breite, Temperatur in Graden Celsius.
Windstärke nach Beaufortskala (12=Orkan). Wolken: 0= wolkenlos, 1= ¼ bedeckt, 2= ½ bedeckt, 3= ¾ bedeckt, 4= bedeckt,
* = Regen, * = Schnee, ∞ = Dunst, ≡ = Nebel, ⚡ = Gewitter.

DEUTSCHE STATIONEN	HEUTE MORGEN														
	Zeit	Luftdruck	Wind	Himmel	Temp.	Abw. Mittel	Feuchthigkeit	Luftdruck Char. u. Änd.	Niederschlag	Max.	Min.	Sichtweite	Witterungsverlauf	Bemerkungen	See
Borkum	8	63.4	SW 3	2	15	-1.80-89	70-79	+0.2	*	21	11		z. unkl. heiter		3
Wilhelmshaven	8	65.3	SW 1	0	14	-2.70-79	70-79	+0.2	9	18	9		Gewitter	gebaut. nah - R	
Cuxhaven-Altenwalde	8	65.3	SSW 1	1	15	-	70-79	+0.2	9	18	8		maxim. Niederschl.		
Helgoland	8	67.2	SW 3	2	14	-2									3
Keitum	8	64.7	SW 2	8	15	-1.90-94		+0.2	1	16	10		nachts		
Bremen	8	64.9	S 2	0	15	-	90-94		0	2	18		vorm. heiter		
Hamburg	8	65.3	S 1	1	15	-1	70-79	+0.3	1	17	10	bis 20 Km	nachts; Niederschl.	Bod. Min. 6.3	
Gr. Borstel	8	-	SSW 2	1	16	-			3	19	9		"	"	
Kiel	8	65.8	SW 1	0	14	-3.60-89		+0.3	0	18	14		z. unkl. heiter		
Wustrow	8	60.4	SSW 4	2	13	-4.80-89		+0.9	0	18	10		meist bewölkt		
Swinemünde	8	66.9	WSW 1	1	16	-1.60-69		+1.2	2	20	8		maxim. Niederschl.		
Rügenwaldermünde	8	66.0	NW 3	1	15	-2.80-69		+1.0	5	16	11		vorm.	vorm u. nachts *	2
Danzig	8	66.3	WNW 1	1	16	-2.70-79		+0.8	*	22	12	" 20 "	meist bewölkt		
Königsberg	8	64.9	W 2	3	17	-1.80-89		+1.0	9	27	13	" 4 "	"		
Memel	8	64.2	NW 3	3	17	-1.50-49		+0.4	4	26	14		maxim. Niederschl.		3
Aachen	8	64.7	S 3	3	16	-0.50-59		-0.7	0	19	11		z. unkl. heiter		
Löningen	8	65.7	S 1	0	10	-	90-94		3	19	6		nachts; Niederschl.		
Kassel	7.26	67.4	SE 1	1	11	-5.80-89		0	0	20	8		z. unkl. heiter		
Magdeburg	8	67.1	SSW 2	0	16	-1.60-69		0	0	21	10		maxim. Niederschl.		
Dresden	8.05	67.3	SE 2	1	17	-1.50-59		0	*	19	11	NW SW 2. NW SW 1 Sek 2	meist bewölkt	5 pm R	
Berlin	8	67.8	NNE 1	0	16	-2.50-59		+0.2	2	21	9	" 4 "	Gewitter	Bod. Min. 7.4 * 6 pm R	
Grünberg i/Sch.	8	67.7	NW 2	0	17	0.60-69		+0.3	3	18	10		vorm. Niederschl.		
Breslau	8	-	-	-	-	-	-	-	-	-	-				
Frankfurt a/M.	8	66.1	NNW 1	1	16	-3.60-69		-0.5	0	19	11		meist bewölkt		
Meinz	8	65.8	E 1	2	16	-		-0.7	0	20	10				
Karlsruhe	7.26	66.7	N 1	0	15	-3.80-89		-0.3	2	21	10		vorm. Niederschl.		
Friedrichshafen	8	64.9	NE 2	0	15	-2.70-79		-0.5	*	21	9		"		
Bamberg	8	66.9	N 1	1	16	-1.60-69		-0.1	*	20	7	bis 40 Km	"		
Fürth	8	-	-	-	-	-	-	-	-	-	-				
München	8	66.1	E 4	0	17	0.60-69		-0.3	3	20	8		"		

KÜSTENSTATIONEN UND FEUERSCHIFFE

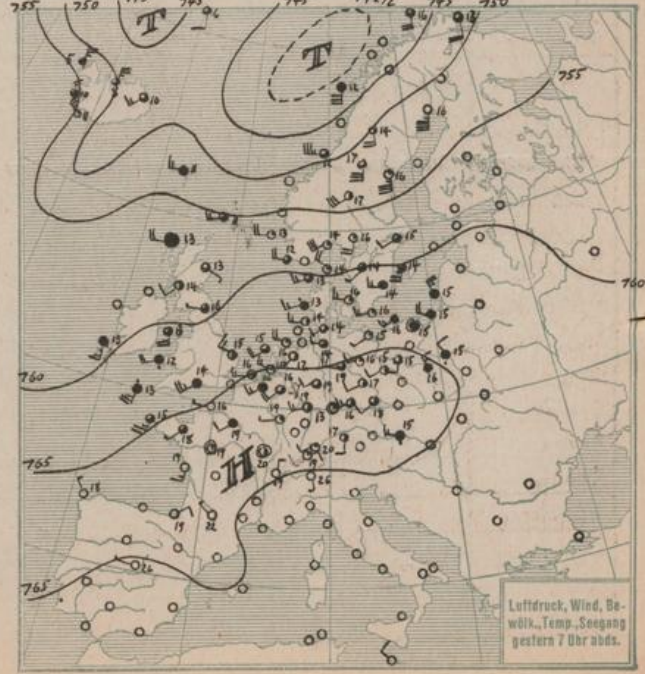
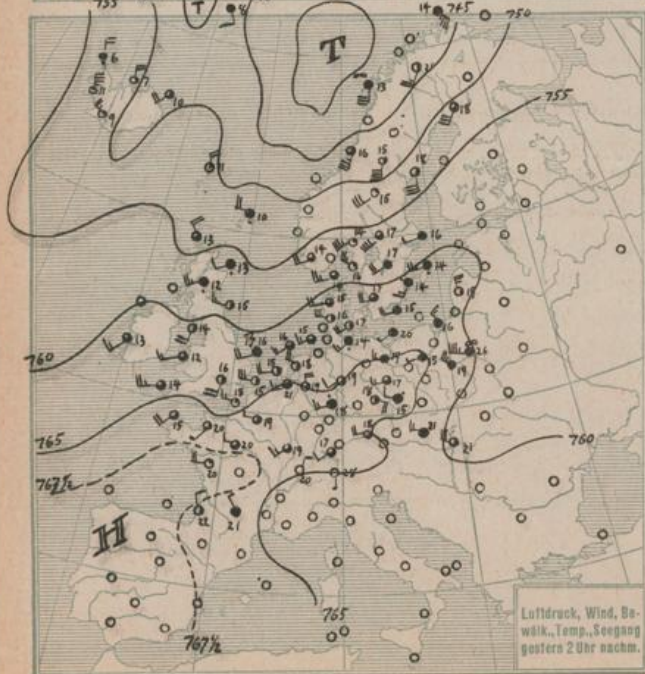
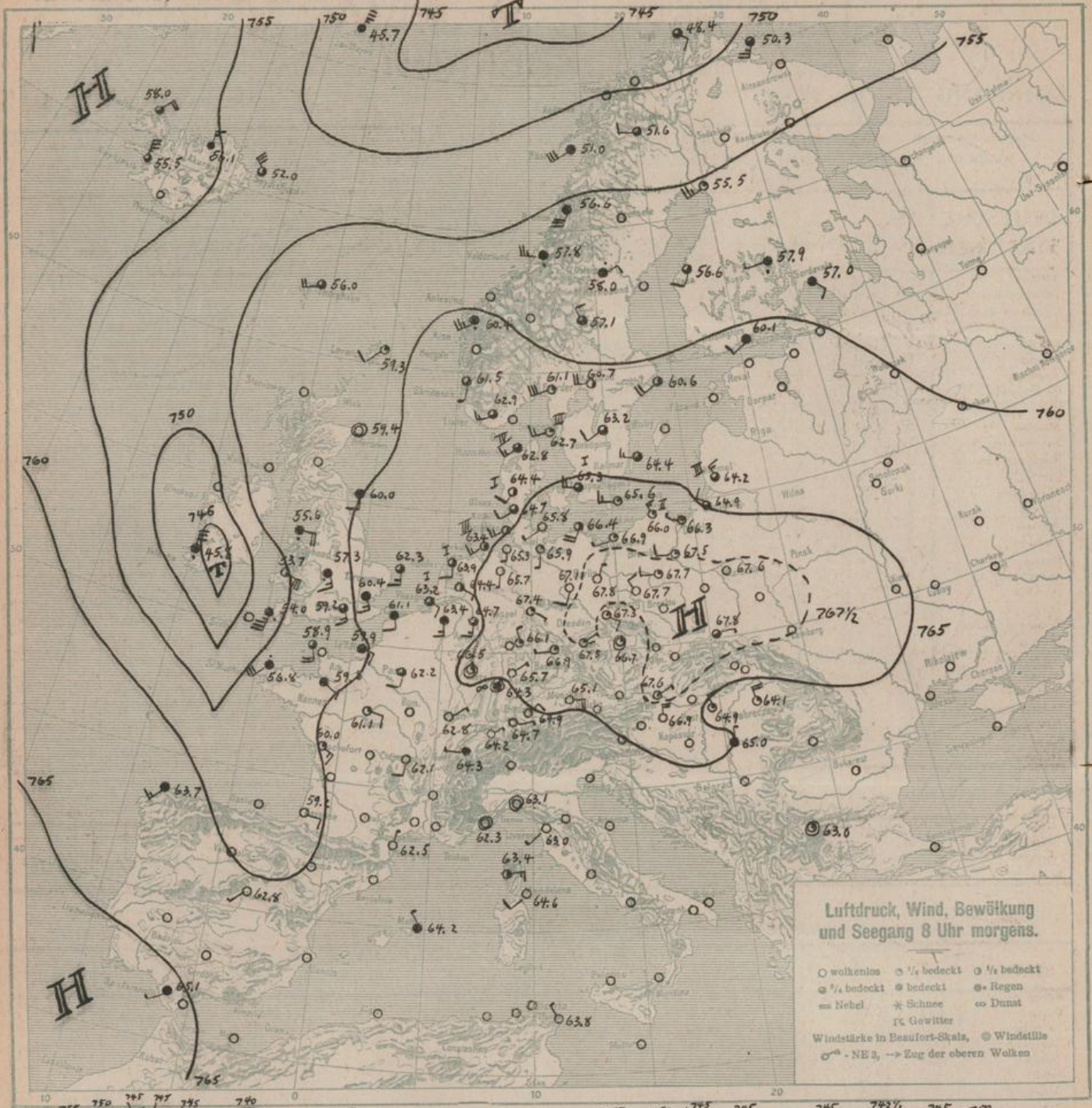
List	24. Juli 2. Sichtung See 3	24. Juli 4. Sichtung See 1. 2. 3. 4. 5. 6. 7. 8. 9. 10. 11. 12. 13. 14. 15. 16. 17. 18. 19. 20. 21. 22. 23. 24.	Borkumriff	24. Juli 2. Sichtung See 3
Bülk	24. Juli 2. Sichtung See 1	24. Juli 4. Sichtung See 1. 2. 3. 4. 5. 6. 7. 8. 9. 10. 11. 12. 13. 14. 15. 16. 17. 18. 19. 20. 21. 22. 23. 24.	Amrumbank	24. Juli 2. Sichtung See 2
Arkona	24. Juli 2. Sichtung See 3	24. Juli 4. Sichtung See 1. 2. 3. 4. 5. 6. 7. 8. 9. 10. 11. 12. 13. 14. 15. 16. 17. 18. 19. 20. 21. 22. 23. 24.	Adiergrund	24. Juli 2. Sichtung See 2
			Borkumriff	24. Juli 2. Sichtung See 3

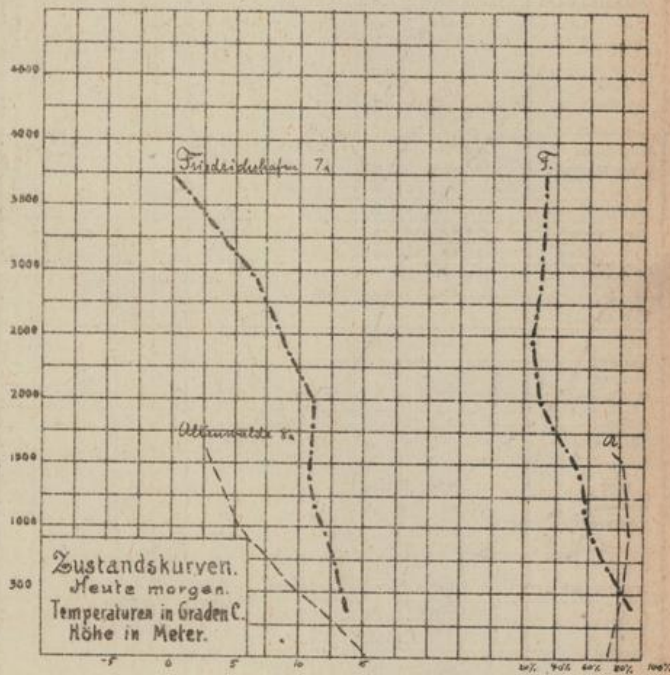
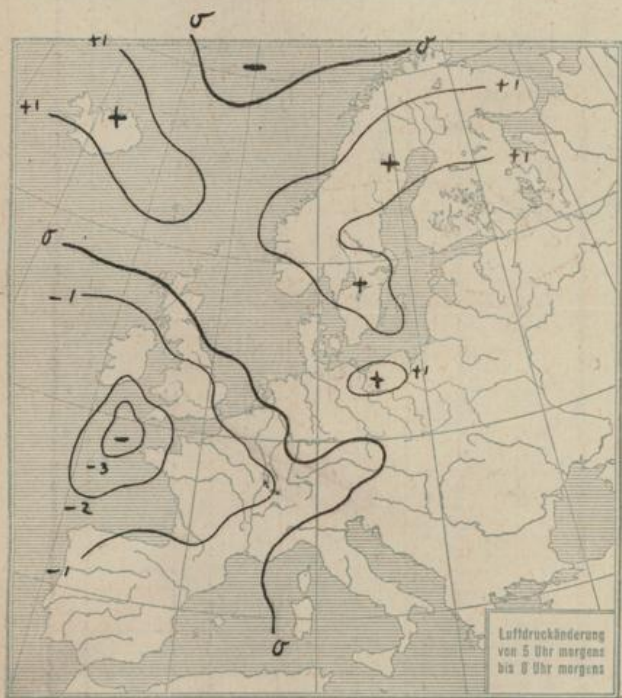
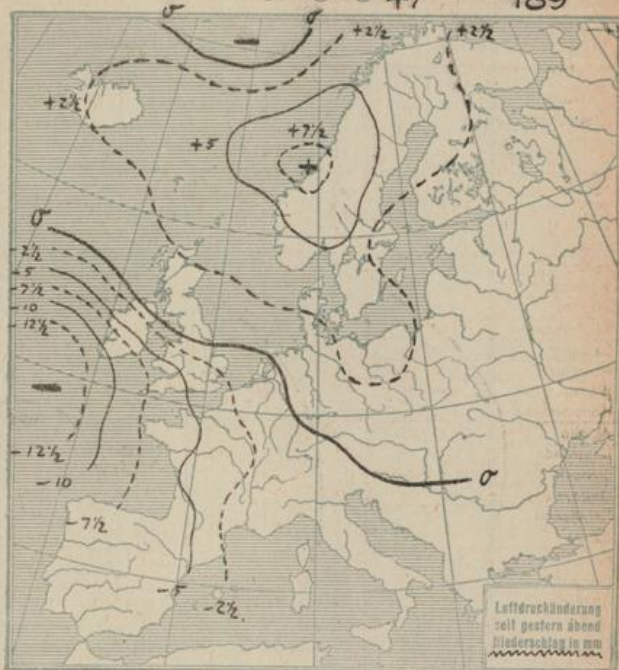
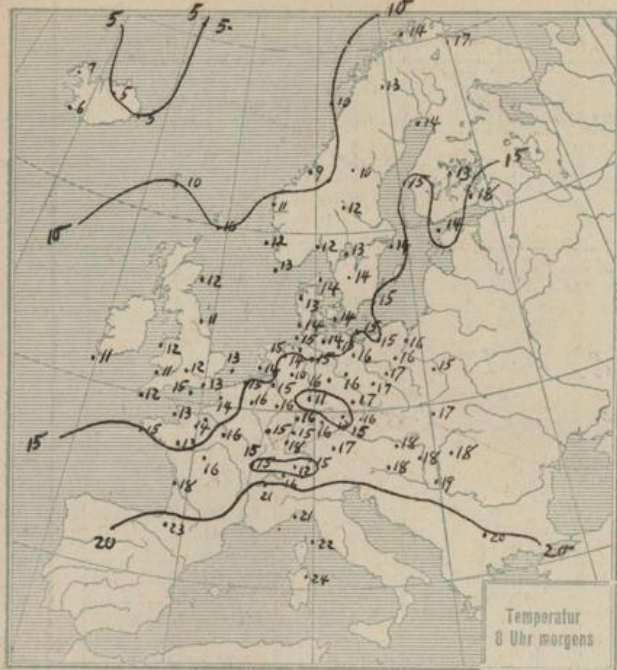
HÖHEN BEOBACHTUNGEN (Luftdruck der Bergstationen nicht auf Schwere und N—Meeresspiegel reduziert)

STATION	Höhe	HEUTE MORGEN													
		Zeit	Luftdruck	Wind	Himmel	Temp.	Feuchthigkeit	Luftdruck Char. u. Änd.	Niederschlag	Max.	Min.	Sichtweite	Witterungsverlauf	Bemerkungen	
Kahler Asten	852	8	6.89.9	SSW 3	2	11	90-94		*		8		z. unkl. heiter		
Brocken	1148	8	6.47.9	SSW 3	0	8	70-79	+0.3	0	10	4		"		
Pichtelberg	1213	8	6.43.5	SSW 1	1	11	90-94	+0.2	2	19	15	W bis 20. W bis 20. 20 u. NW. 1/2 5.0. 2	"		
Zugspitze	2964	7.16	5.35.3	W 4	0	4	20-29	+0.1	4	4	-1		"		
Santis	2500	7.30	5.67.6	SSW 4	0	9	50-59	+0.2	2				"		
Heiden	800	7.30	-	-	-	-	-	-	-	-	-		"		
Sonnblick	3106	7.30	5.26.4	W 5	2	2	70-79	-0.1	3	8	2		"		
Schneekoppe	1603	7.35	6.33.1	SW 2	3	5	90-94	+0.3	8	6	0		vorm. Niederschl.		

STATION	Wind in m/Sec.	Seehöhe	Zeit	Boden	200	500	1000	1500	2000	2500	3000	3500	4000	4500	5000	Bemerkungen
Lindenberg	122m	5a	WSW 3	W 2 N 3	W 2 N 3	W 3	W 6	W 6	W 6	W 6	W 6	W 6	W 6	W 6	W 6	Gr-cu a-cu Sichtw. b. 20 Km
"	"	6a	WSW 2	W 2 N 3	W 3	W 6	W 8	W 7	W 7	W 7	W 7	W 7	W 7	W 7	W 7	a-cu - " 20 "
"	"	9a	W 2 S 1	Stille	SW 2 S 1	S 3	SW 4	WSW 6	WSW 6	W 8	W 8	W 8	W 8	W 8	W 8	6000
Altenwalde	37m	5a	SSW 7	SW 8	SW 11	SW 7	WSW 3	WSW 7	WSW 8	WSW 8	SW 10	W 15	W 10	W 15	W 18	" " 10 "
"	"	8a	SSW 7	SW 8	SW 11	SW 7	WSW 3	WSW 7	WSW 8	WSW 8	SW 10	W 15	W 10	W 15	W 18	" " 10 "
Hamburg	47m	9a	SSW 3	SSW 3	SSW 4	SW 6	SSW 7	SW 8	WSW 10	W 7 S 10	W 7 S 10	W 7 S 10	W 7 S 10	W 7 S 10	W 7 S 10	" " 10 "
Friedrichshf.	400m	7a	ENE 2	-	-	E 2 N 7	E 2 N 5	SE 6	WSW 7	WSW 10	W 7	W 7	W 7	W 7	W 7	" " 50 "
Karlsruhe	-	7a	ENE 2	E 3	E 3 E 3	E 2 S 7	SE 3	WSW 5	W 2 S 2	W 16	W 16	W 16	W 16	W 16	W 16	5300 W SW 22
Prag	254m	8a	Stille	W 1	SE 1	W 3	WSW 4	W 2 N 2	W 2 N 2	W 2 N 2	W 2 N 2	W 2 N 2	W 2 N 2	W 2 N 2	W 2 N 2	" " 50 "
Otmütz	-	8a	W 1	W 1	SW 3	SW 4	SSW 4	S 5	W 6	W 6	W 6	W 6	W 6	W 6	W 6	" " 50 "
Neutra	-	8a	W 1	W 1	N 4	NE 3	N 3	N 13	W 16	W 16	W 16	W 16	W 16	W 16	W 16	" " 50 "
Genoa	-	8a	Stille	W 1	N 4	E 4	NE 2	NE 2	W 1	W 1	W 1	W 1	W 1	W 1	W 1	" " 50 "

Nachträge vom 7. Juli	
Lindenberg	122m 10a 12.6° 93% 9.3° 82% 15.0° 74%
Cranz	9a 11.7° 87% 10.0° 80% 15.7° 68%
Utrecht	10a 13° 85% 10° 85% 7° 85%





ALLGEMEINE ÜBERSICHT 8 Uhr morgens: Sonnabend, 8. Juli 1922

Die Wetterlage steht im Zeichen rascher und wenig erwarteter Entwicklung. Die Depression ist unter Ausfüllung weiter der norwegischen Küste entlang nordnordostwärts gezogen und liegt heute über dem nördlichen Eismeer. Ein weiteres Glied der neuen Tiefdruckfamilie ist rasch von SW gegen die britischen Inseln herangerückt, es liegt heute früh bereits über Irland und scheint einen ähnlichen Weg wie sein Vorläufer einzuschlagen. Der Hochdruckkeil, der gestern vom Azorenhoch bis nach Zentraluropa vorstieß, hat sich gestern abend bereits aufgelöst und liegt heute als selbständiges Hoch über Ostdeutschland, Polen und den westlichen Karpathenländern. Im Bereich dieses Hochdruckgebietes ist es heute früh in ganz Deutschland wolkenlos bis heiter. Gestern Nachmittag war eine kleine Gewitterfront über dem Nordwesten Deutschlands von Borkum bis Berlin zu verfolgen.

Ähnliche Wetterlage: 1. Juli 1879.

WETTERAUSSICHTEN AN DER DEUTSCHEN KÜSTE für Sonntag, 9. Juli 1922

- NORDSEE: Auffrischende, stark böige Winde aus westlichen Richtungen, wechselnd bewölkt, Regenschauer, etwas kühler.
- westl. OSTSEE: Mäßige bis frische Winde aus S bis SW, heiter bis wolkenig, meist trocken.
- östl. OSTSEE: (Wetterwarte Königsberg) Vielfach heiter, meist trocken und wärmer bei schwachen westlichen Winden.
- Sturmwarnungen: Heute 1¹⁵ p. Nordsee: Gefahr starke auffrischender gnädiger südlicher Winde, Signalball. Lu

STATION	MORGEN							See	Bemerkung	See	STATION	MORGEN															
	Luftdruck	Wind	Himmel	Temp.	Luftdruck Char.u. And.	Niederdruck	Max.					Min.	Luftdruck	Wind	Himmel	Temp.	Luftdruck Char.u. And.	Niederdruck	Max.	Min.							
Wien	67.4	NE	1	1	18	+0.1	3	26	12		Madrid	62.8	SW	1	0	-	+0.5										
Salzburg											La Coruna	63.9	SW	3	4	-	+0.5										
Klagenfurt											San Fernando	65.4	WSW	1	4	-	0										
Zürich	64.7	E	1	0	12	-0.7	1				Manou	64.2	NW	1	4	-	-0.5										
Bern	64.2	NE	1	0	16	-0.5	0				Amerikanische Meldungen v. 2. Nachts																
Gent	64.5	W	1	4	21	+0.9	0				Stationen																
Lugano											St. Johns	61	SW	2													
Helder	63.9	S	2	3	14	0	0				Sydney	67	W	1													
Vlissingen	62.2	RSE	2	3	15	-0.5	0				Father Point	64	W	1													
Utrecht	64.4	SE	1	2	15	0	0		7		Parry Sound	52	W	3													
Kopenhagen	65.3	W	3	3	14	+0.5	*				White River	52	NE	1													
Skagen	62.7	WSW	2	1	14	-0.5	*				Winnipeg	60	S	1													
Hansholm	62.8	W	3	3	13	+0.5	0				La Pas	54	S	2													
Blaavandshuk	64.4	SSW	2	2	14	+0.5	*				Edmonton	57	E	1													
Hammerhus	65.6	W	3	1	15	+0.5	*				Nantucket	64	SW	3													
Abisko	51.6	W	2	3	13	+1.5	0		17		Wostokglass	60	SW	1													
Haparanda	55.5	SW	5	1	14	+1.0	0		12		Rodrefort	60.0	SE	3	1	18	-1.5	0	21	9							
Stensele											Bayonne	59.2	E	2	0	23	-0.7	0	28	16							
Oestersund	58.0	NE	2	*	10	+1.0	*		4		Bordeaux																
Hernösand											Dijon	62.8	NE	1	0	15	-1.5	0	23	7							
Sarna	57.1	NW	3	3	12	+0.5	1		2		Calais	61.1	SE	2	4	14	-1.0	0	16	10							
Karlstad	60.7	W	4	2	13	+1.0	0		0		Limoges	60.4	SE	1	0	17	-1.3	0	16	12							
Stockholm	60.6	SW	4	2	14	0	1		11		St. Mathieu	55.8	SW	6	*	15	-2.5	4	13	14							
Jönköping	63.2	SW	2	3	14	+1.0	6		10		Montpellier																
Wisby											Paris	62.2	SSW	2	3	16	-1.0	0	20	10							
Kalmar	64.4	WNW	3	3	15	+1.0	1		1		Rennes	59.8	SE	1	4	13	-1.4	-	20	11							
Spitzbergen	51.6	NE	5	3	8	-1.2	0		4		Strassburg	64.3	Stille	00	18	-	+0.7	0	22	5							
Jngö	48.4	SE	2	3	14	0	2		2		Tolouse Nizza	62.3	Stille	0													
Froms Valdars	57.8	N	5	*	9	+1.2	2		4		Tours	61.1	ETE	2	1	16	-	-	-	-							
Aalesund Kinn	60.4	WTW	5	*	11	+1.2	1		3		Clermont	62.1	E	2	0	-	-1.0										
Öxö - Listby	62.9	WSW	3	3	13	+0.6	0		2		Amiens	61.9	SE	1	3	14	-1.0	0	18	10							
Andenes Post	51.0	SW	6	4	10	+0.8	0		5		Cosne	62.2	SE	1	17	-	-1.2	-	23	8							
Bergen											Le Havre	59.9	SE	3	*	14	-	*	18	11							
Brønnö											Morignaue	62.8	Stille	0	22	W	-0.4	0	28	11							
Vardö	50.3	SSW	5	3	17	0	0				Metz	66.5	SW	1	15	-	-1.0	0	21	7							
Skudenes											Brüssel	63.4	RSE	3	4	16	-	-0.5	1	19	10						
Dombaas	59.0	SW	3	3	10	+1.2	9		9		Lyon	63.9	Stille	0	16	-	-0.6	0	22	9							
Sau Mayeu	45.5	NNE	2	4	5	-0.4	1		1		Morignaue	62.8	Stille	0	22	W	-0.1	0	28	11							
Färder	61.1	WSW	6	1	12	+1.2	0		3		Remilly	63.2	RSE	1	1	17	-1.8	0	22	7							
Utsire	61.5	SSW	1	3	12	+0.8	*		4		Perpignan	62.5	N	1	0	-	0										
Helsingfors	60.1	SW	2	4	14	W	0		-		Lerwick	59.3	SW	2	1	16	+0.8	*		1							
Sordavala	57.0	SE	2	4	18	0	-				Renfrew																
Kuopio	57.0	W	1	*	13	W	0		4		Eskdalemuir	60.9	SE	3	*	10	-1.2	4		7							
Vasa	56.6	SSW	2	3	15	+0.5	0				Cromwell	58.0	SSW	7	*	12	-3.0	6		-							
Socankyla											Silly																
Reval											Tynemouth	60.0	S	2	4	11	0	*		0							
Dorpat											Pembroke	58.7	SW	6	*	11	-	-1.9	11								
Filsand											Croydon	60.4	SSS	3	*	13	-	-1.9	1	11							
Hungerburg											Aberdeen	59.4	Stille	0	12	-	0	2		0							
Posen	67.7	W	2	1	17	+0.8	2	27	10		Valentia	45.8	N	6	*	11	-	-1.5	47								
Warschau	67.6	-	1	3	15	+0.7	2	32	12		Guernsey	58.9	SSS	4	3	13	-	-1.2	0	4							
Lodz											Stornoway	57.6	SE	1	-	-	0										
Lublin	67	WSW	2	4	-						Holyhead	55.6	RSE	4	9	12	-1.9	2		2							
Krakau	67.8	E	1	3	17	+0.6	-	30	12		Yarmouth	62.3	S	3	3	13	-	-0.4	2								
Lemberg											Blacksod																
Bromberg	67.5	W	2	1	16	+0.6	-	30	10		Ross on Wye	57.3	SE	3	*	12	W	-1.9	11	11							
Pinsk											Calshot	59.2	SSS	3	3	15	-	-1.2	0								
Zakopane	74.8	NE	1	4	12	+0.7	4	17	9		Jersey	57.2	SE	2	*	11	-	-1.2	1								
Prag	66.7	Stille	1	16	W	0	1	10			Donaghadee	66.0	S	4	-	-	-2.0										
Eger	67.5	NE	1	1	13	-0.5	*	5			Dungess																
Prerau											Thorshavn	56.0	WSW	4	3	10	+1.0										
Ohmutz	67.4	Stille	0	16	W	0	0	8			Seydisfjord	52.0	NW	6	3	5	+1.0										
Budapest	64.9	NW	2	1	18	+0.5	0	31	16		Bukarest	61.0	ENE	1	0	12											
Kaposvar											Sofia	63.0	Stille	1	20	+0.7	0	31	17								
Szeged	65.0	N	1	4	19	W	+1.0	0	33	17	Riga	63.1	WSW	3	2	15	+1.1	37	-								
Debrecen	64.1	N	4	7	18	+0.8	0	35	16		Akureyri	56.1	N	3	4	5	+1.0										
Belgrad	66.9	N	4	0	18	W	+0.1	0	28	12	Isafford	55.0	NE	4	3	7	+1.0										
Padua	64.1	N	1	2	23	+0.7	0	30																			

NACHMITTAG UND ABEND DES VORTAGES

Sonnabend, 8. Juli 1922

Nr. 189 1922

DEUTSCHE STATIONEN	NACHMITTAG										ABEND									
	Zeit	Luft-druck	Wind	Himmel	Temp.	Abw. v. Mittel	Feuch-tigkeit	Luftdruck Char. Aend.	Sichtw.	Witterungsverlauf	See	Zeit	Luft-druck	Wind	Himmel	Temp.	Luftdruck Char. Aend.	Witterungsverlauf	See	
Borkum	2	61.8	SW 3	3	15	-3	80-89	+1.5		meist bewölkt	4	7	62.4	W 4	1	16	+0.5	meist heiter	4	
W. Haven												7	63.3	SW 1	0	15	+0.9			
Cuxhaven												7	63.2	W 2	4					
Helgoland	2	61.9	W 6	4	16	-3	90-94	+0.6		"	4	7	63.5	W 3	2	14	+0.3	bewölkt		
Keitum	2	61.9	W 6	2	16	-3	90-94	+0.6		"	4	7	63.5	W 2	2	14	+0.3	meist heiter		
Bremen	2	62.3	SW 3	0	14	-6	83	+1.2	bis 2 km	Niedersch. in Sch.		7	64.4	W 2	3	14	+0.5	meist heiter		
Hamburg	2	62.7	SW 4	2	17	-3	95-100	+1.5		meist heiter		8	64.2	SW 2	3	14	+0.8	meist bewölkt		
Kiel	2	62.7	SW 4	2	17	-3	95-100	+1.5		meist heiter		8	64.3	WSW 4	3	15	+0.4	meist bewölkt		
Wustrow	2	62.6	SW 1	4	20	0	50-59	+1.2		geringe Niedersch.		7	63.8	SW 1	1	15	+0.8	Niedersch. in Sch.		
Owinemünde	2	62.6	SW 1	4	20	0	50-59	+1.2		geringe Niedersch.		7	63.9	SW 3	4	16	meist heiter			
Rügenwälderdüne	2	63.1	NW 3	4	16	-4	60-69	+1.9		meist bewölkt		7	62.9	WSW 4	4	15	meist heiter			
Danzig	2	62.5	SW 4	2	17	-3	95-100	+1.5		meist heiter		7	62.2	WSW 4	4	15	+1.2			
Königsberg	2	62.5	SW 4	2	17	-3	95-100	+1.5		meist heiter		7	62.2	WSW 4	4	15	+1.2			
Memel	2	62.5	SW 4	2	17	-3	95-100	+1.5		meist heiter		7	62.2	WSW 4	4	15	+1.2			
Aachen	214	65.0	NNW 4	2	19			+0.3				7	65.8	SW 4	3	16	+0.3	stärkerer Regen		
Löninge												7	65.1	SW 1	2	12		meist bewölkt		
Kassel	140	64.5	SW 2	2	19	-3	50-59	+0.1		"		630	65.4	SW 2	3	19	0.0	meist heiter		
Magdeburg												7	64.8	WSW 3	3	19	+0.6	stärkerer Regen		
Dresden	206	65.4	WSW 3	3	17	-5	60-69	0.0		geringe Niedersch.		7	65.5	WSW 2	2	17	0.0			
Berlin	2	65.0	W 3	4	19			+0.5		"		7	65.5	WSW 2	2	17	0.0			
Grünberg i/Sch.	2	65.0	W 3	4	19			+0.5		"		7	65.5	WSW 2	2	17	0.0			
Breslau	2	65.0	W 3	4	19			+0.5		"		7	65.3	SW 2	2	15	-0.1	Schwächer		
Frankfurt a/M.	2	66.3	WSW 3	1	18			+0.4		meist bewölkt		7	66.1	WSW 3	2	19	0.0	meist bewölkt		
Mainz	2	66.3	WSW 3	1	18			+0.4		meist bewölkt		7	66.0	NW 5	1	18	0.0			
Friedrichshafen	2	66.3	WSW 3	1	18			+0.4		meist bewölkt		7	65.8	SW 2	1	20	-0.2	stärkerer Regen		
Bamberg	2	66.3	WSW 3	1	18			+0.4		meist bewölkt		7	67.5	SW 2	1	13	+0.5	vorw. Niedersch.		
Fürth	2	66.3	WSW 3	1	18			+0.4		meist bewölkt		7	66.3	SW 2	2	17	+0.2			
München	2	66.7	WSW 4	3	18	-3	70-79	+0.4		geringe Niedersch.		7	66.3	SW 2	2	17	+0.2			

KÜSTENSTATIONEN UND FEUERSCHIFFE

List	2 p. W 4, wolkig, gew. Sicht, See unruhig. / 7 p. WSW 3-4, wolkig, sichtbar, See mäßig.	Borkumriff	2 p. SW 4, WSW 5, 1/2 bedeckt, T. 15. / 7 p. SW 3, W 5, 1/4 bedeckt, T. 17.
Bülk	2 p. 00.7, NW 3, 1/2 bedeckt, T. 16	Amrumbank	2 p. W 4, heiter, See mäßig. / 7 p. SW 2, heiter, See 3
Arkona	2 p. W 4, bedeckt, See mäßig bew. / 7 p. W 2, heiter, See leicht bew.	Adlergrund	2 p. wolkig, W 2, See leicht bew. / 7 p. SW 1, heiter, W 2, See mäßig
Borkum	5 p. 61.9, WNW 4, 1/4 bedeckt, T. 17		

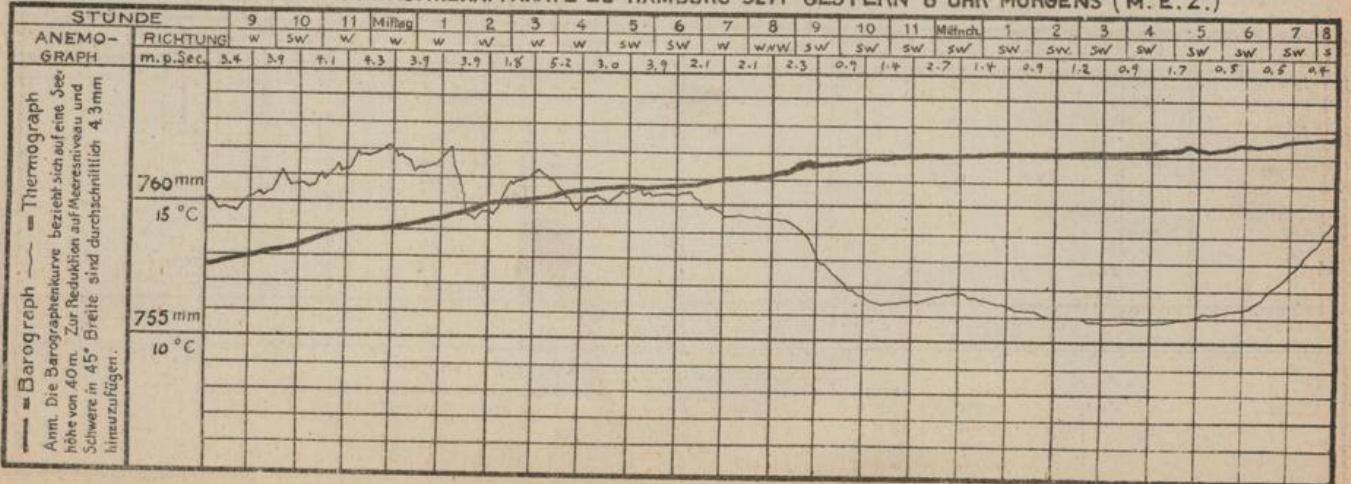
HÖHEN BEOBACHTUNGEN

(Luftdruck der Bergstationen nicht auf Schwere und N-Meerespiegel reduziert)

STATION	Höhe	NACHMITTAG										ABEND									
		Zeit	Luftdr.	Wind	Himmel	Temp.	Feuch-tigkeit	Luftdruck Char. u. Aend.	Sichtw.	Witterungsverlauf	See	Zeit	Luftdr.	Wind	Himmel	Temp.	Luftdruck Char. u. Aend.	Witterungsverlauf	See		
Kahler Asten	852	230										7	688.0	WSW 4	2	9	+0.8	meist bewölkt			
Brocken	1148	218										7	666.6	WSW 5	1	9	+0.2	zissel. heiter			
Fichtelberg	1213	2	642.0	WSW 5	3	9	80-89	+0.5		geringe Niedersch.		7	662.1	WSW 5	1	9	+0.2	Niedersch. in Sch.			
Zugspitze	2964	216	534.7	NW 1	E	0	95-100	+0.5		"		916	535.3	SW 4	1	0	+0.2	vorw. Niedersch.			
Säntis	2500		567.6	SW 4	0	4		+0.8		"		930	568.0	SW 4	3		+0.5				
Heiden	800											930									
Sonnblick	3106		525.5	WSW 3	0	2				anhalt.		930	526.5	SW 2	0	2		anhalt.			
Schneekoppe	1803											903	632.3	WSW 3	0	5		meist bewölkt			

STATION	Wind in m/Sec	Seehöhe	Zeit	Boden	200	500	1000	1500	2000	2500	3000	3500	4000	4500	5000	Bemerkungen
Valentia			2 p.	-	-	SW 9	-	-	-	-	WSW 10	-	-	-	WSW 12	
Tautou			2 p.	WSW 7	-	WSW 8	NW 6	NW 6	SSW 10	-	-	-	-	-	-	
Paris			2 p.	W 4	-	WSW 8	W 10	W 10	W 12	-	W 14	-	-	-	-	
Romilly			2 p.	SW 4	-	WSW 5	WSW 10	WSW 10	WSW 12	-	WSW 12	-	WSW 16	-	-	
Amiens			2 p.	WSW 1	-	W 4	W 6	WSW 8	-	-	-	-	-	-	-	
Tours			2 p.	W 4	-	SW 4	WSW 4	WSW 6	-	-	-	-	-	-	-	
Halghhead			2 p.	-	-	SW 9	SW 9	SW 10	-	-	-	-	-	-	-	
Eger			2 p.	-	-	-	WSW 4	WSW 3	-	-	-	-	-	-	-	

AUFZEICHNUNGEN DER REGISTRIERAPPARATE ZU HAMBURG SEIT GESTERN 8 UHR MORGENS (M. E. Z.)



STATION	NACHMITTAG				ABEND				STATION	NACHMITTAG				ABEND			
	Luftdr.	Wind	Himmel	Temp.	Luftdruck Char. u. Aend.	Luftdr.	Wind	Himmel		Temp.	Luftdruck Char. u. Aend.	Luftdr.	Wind	Himmel	Temp.	Luftdruck Char. u. Aend.	
Wien	67.4	N 3	4	21	+0.4	67.4	N 3	4	15	+0.3							
Salzburg																	
Klagenfurt																	
Graz	60.7	W 4	4	25	-												
Zürich	66.1	SW 2	3	17	+0.1												
Bern	64.8	W 1	3	18	0												
Genf	65.6	NNE 2	0	20	-0.5												
Lugano	60.5	0	0	25	0												
Helder	60.3	NNE 1	3	19	+1.0	64.2	SW 4	3	15	0							
Viissingen	64.9	WSW 4	2	19	+1.0	65.2	WSW 3	2	16	+0.5							
Utrecht	66.0	W 4	2	18	+1.0	65.0	W 3	1	16	+1.0							
Kopenhagen	61.8	WSW 4	3	17	+0.5	62.0	W 3	1	16	+0.5	Reclifort	52.8	W 4	1	20	-0.2	
Skagen	58.2	WNW 5	1	16	+1.5	59.6	WNW 4	1	14	+0.5	Bayonne	67.0	NW 2	1	22	-0.7	
Hanöholm	58.6	WSW 5	3	16	+1.5	60.1	WSW 3	3	13	+1.0	Bordeaux	60.9	NW 1	0	24	-0.5	
Blåvandshuk	60.9	WSW 4	3	15	+2.0	62.5	WSW 3	3	13	+1.5	Dijon	67.2	SW 3	3	19	+0.1	
Hammershus	61.9	WSW 4	4	15	+1.0	63.0	W 3	1	16	-	Calais	62.0	W 6	2	15	+1.0	
Abisko	41.3	SSW 2	2	21	-0.5						Limoges						
Haparanda	51.7	SSW 6	3	18	+0.5	52.1	SSW 6	0	16	0	St. Mathieu	65.8	SW 4	3	15	+0.3	
Siensele						50.5	S 4	2	14	+1.0	Montpellier						
Desfersund	47.9	S 8	2	15	+1.0	50.8	S 6	3	17	+1.0	Paris	66.3	W 2	3	19	0	
Hernösand	61.8	SE 6	2	18	+2.0	52.8	S 6	1	16	+1.0	Rennes	66.5	SW 1	3	20	0	
Särna	49.9	SW 6	1	15	+0.5	51.8	SW 6	2	17	+1.5	Strassburg	66.5	E 1	3	20	+0.1	
Karlstad	56.2	SW 8	3	17	+1.0	57.8	SW 4	1	16	+0.5	Toulouse	66.9	NW 1	2	21	-0.7	
Stockholm	57.0	WSW 1	4	16	+0.5	53.2	SW 2	3	15	+0.5	Tours	67.2	W 2	3	20	-0.2	
Jönköping	58.8	SW 4	4	17	+1.0	60.4	SW 1	3	14	+1.0	Toulou	61.1	WNW 3	0	32	-1.5	
Wisby	60.2	WSW 5	3	14	+1.5	61.0	SSW 5	4	14	0	Amiens	63.5	WNW 1	3	15	+0.5	
Kalmar	60.4	SSW 3	3	14	+1.0	61.5	W 3	4	14	+0.5	Coque	67.8	1	2	22	-0.5	
Spitzbergen	58.5	S 3	1	14	-1.2	55.9	WNW 5	1	13	-1.2	Le Havre	65.7	W 3	1	18	-0.5	
Jingo	45.9	SE 7	4	14	-2.3	44.1	S 4	3	16	0	Argentan	65.2	SW 1	4	15	+0.1	
Thomsen vald	44.5	NNE 1	3	16	+1.5	50.2	W 7	3	12	+3.0	Metz						
Aalesund	45.8	SSW 7	3	16	+2.6						Brüssel	65.1	WSW 3	3	21	+0.5	
Öst Lister	58.5	WSW 4	3	14	+2.6	50.1	W 7	3	12	+0.5	Lyon	67.0	W 3	1	11	-0.5	
Andenes	52.9	NE 8	3	0	-	46.1	E 8	3	5	+2.3	Toulou	67.3	SW 2	3	20	+0.2	
Bergen Røst	41.2	S 6	0	13	+3.0	44.3	S 6	4	12	+0.8	Mariquane	63.3	NW 5	0	27	-0.2	
Brønnø											Leirwick	52.5	W 4	3	10	+3.0	
Yardø						40.7	S 4	3	13	-1.5	Renfrew	58.1	WSW 4	3	12	+1.5	
Skudenes											Eskdalemuir						
Dombås						53.3	SW 3	3	12	+1.9	Cranwell	61.7	WNW 4	3	14	+0.8	
Jan Mayen	45.6	SSW 2	4	8	-	45.9	S 2	3	6	0	Serly Falkenstein	63.4	WSW 5	3	14	+0.8	
Färder	55.7	SW 7	1	14	+1.9	57.1	SW 6	1	14	+0.8	Tynemouth	58.8	W 3	2	15	+1.2	
Utsire						58.5	W 4	1	13	+1.5	Pembroke	62.2	WSW 3	3	12	+1.2	
Helsingfors											Croydon	63.9	W 4	3	12	+0.8	
Sordavala											Aberdeen	56.2	WSW 2	3	13	+1.9	
Kuopio											Valentia	60.9	SW 3	3	13	+0.8	
Vasa											Guernsey	65.8	WSW 4	0	16	+0.7	
Sadankylä											Stornoway	54.7	NW 4	3	13	+1.9	
Reval											Holyhead	60.8	SSW 4	2	14	+1.2	
Dorpat											Yarmouth	62.6	WSW 4	1	16	+1.9	
Filsand											Blackrod						
Hungerburg											Ross on Wye	-	WSW 4	4	10	+0.4	
Posen	66.1	WSW 1	3	15	+1.3	65.9	SSW 2	3	15	-0.2	Calshot	63.8	SSW 4	2	16	+0.4	
Warschau	66.1	WNW 7	0	26	+2.0	64.9	NW 2	3	15	+1.7	Yersey						
Lodz	65.5	NW 5	4	19	+2.0	65.7	NW 3	4	16	+3.0	Donaghadee	56.3	W 2	3	16	+0.8	
Lublin											Malinhead						
Krakau											Thornycroft	50.7	NW 4	1	11	+2.5	
Lemberg											Seydinford	49.7	SW 4	3	10	+0.5	
Bromberg											Akurayri	51.2	N 4	2	7	-1.0	
Pinsk											Osafjord	54.2	N 4	3	6	-	
Prag	66.3	W 2	3	15	+1.0	65.9	SW 2	3	18	-0.5	Reykjavik	53.2	N 7	1	11	+0.5	
Eger	65.0	ESE 4	2	18	0	66.1	N 4	3	16	+1.0	Vestmanna	52.3	NW 5	1	9	+0.5	
Kaschau	59.5	SE 1	1	32	-0.5	66.4	W 1	3	14	+1.0							
Olmutz	64.9	NW 2	3	17	+2.0												
Budapest	60.3	NW 6	0	31	-	61.3	WNW 6	3	21	-							

BEOBACHTUNGEN VON 2 UHR NACHTS

STATION	Luftdr.	Wind	Himmel	Temp.	Luftdruck Char. u. Aend.	Bemerkungen	STATION	Luftdr.	Wind	Himmel	Temp.	Luftdruck Char. u. Aend.	Bemerkungen
Hamburg	65.4	SW 2	2	13	+0.1		Mez	65.8	Stille	0	13	0	
Yarmouth	63.8	SW 2	1	11	0		Posen	66.0	W 1	3	11	+0.2	
Calshot	62.7	SE 3	3	13	-1.2		Warschau	66.6	-				
Baldernel	59.6	Stille	4	9	-1.2		Helsingfors	59.6	WNW 3	3	14	+1.0	
Bordeaux	63.0	Stille	0	10	-1.9		Lerwick	58.5	WSW 3	1	9	+1.2	
Dijon	60.7	N 1	0	10	-0.6		Leith	59.4	Stille	2	9	+1.2	
Limoges	61.5	Stille	0	15	-1.4		Falmouth	62.9	S 3	3	8	+1.5	
Matuz	66.8	E 1	3	11	0		Tynemouth	60.3	SSW 6	4	13	+0.4	
Paris	66.4	Stille	2	11	-1.3		Pembroke	59.4	WSW 4	4	12	-0.8	
Strassburg	66.4	Stille	0	10	-0.9		Croydon	63.5	SSW 2	4	11	-0.4	
Toulouse	63.4	Stille	0	14	-1.7		Valentia	51.1	SE 4	3	10	-	
Holyhead	69.4	S 2	3	11	-0.4		Stornoway	58.6	Stille	0	-	+0.8	
Wick	58.3	Stille	2	8	+0.4		Guernsey	62.6	SE 3	4	13	-1.2	

Schiffsmeldungen.

	Breite	Länge	Luftdr.	Wind	See	Temperatur Luft	Wasser
7. Juli	55.7 N	22.3 W	61.6	WNW 4	2 mäßige Dünne	13.7	11.7
	51.1 N	41.6 W	58.3	S 3	2 "	15.0	13.9
	50.3 N	10.4 W	57.6	SE 3 4	2 keine "	12.8	13.3
	56.3 N	20.3 W	58.3	NW 5	2 mäßige "	11.0	11.1