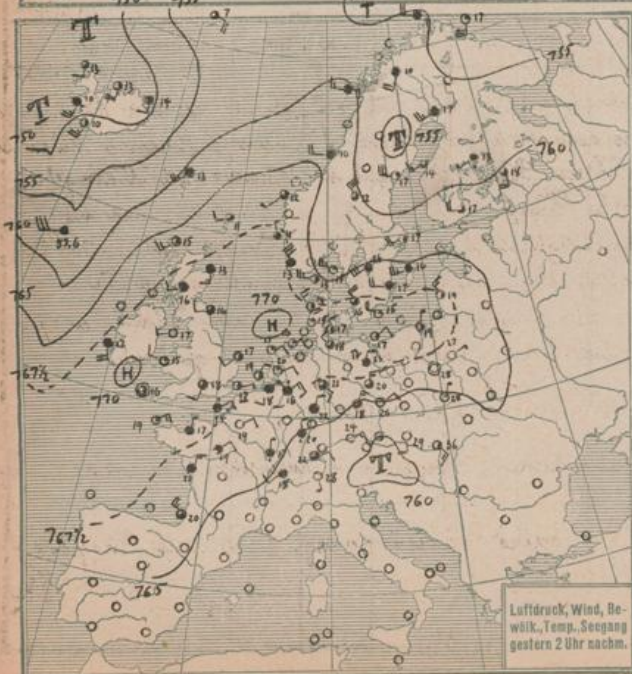
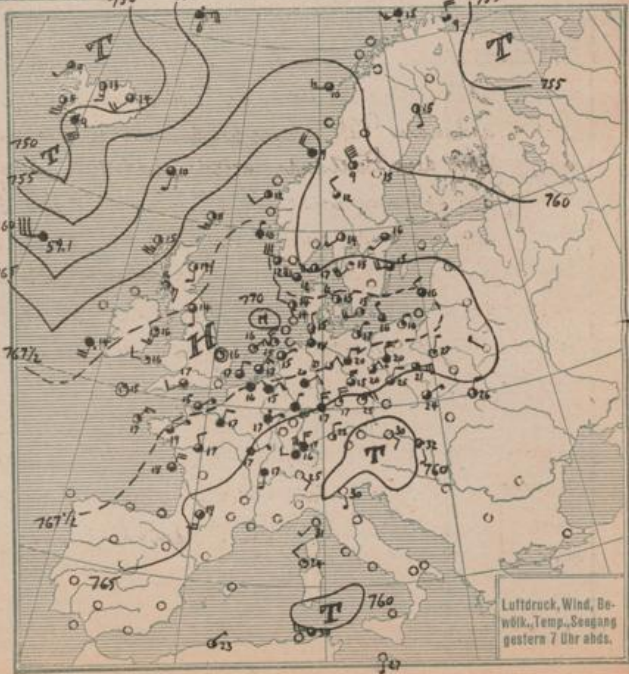


Luftdruck, Wind, Bewölkung und Seegang 8 Uhr morgens.

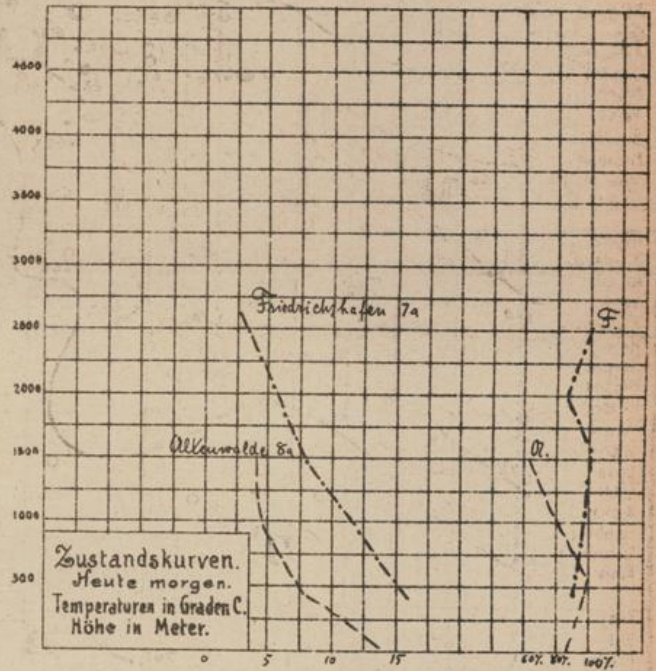
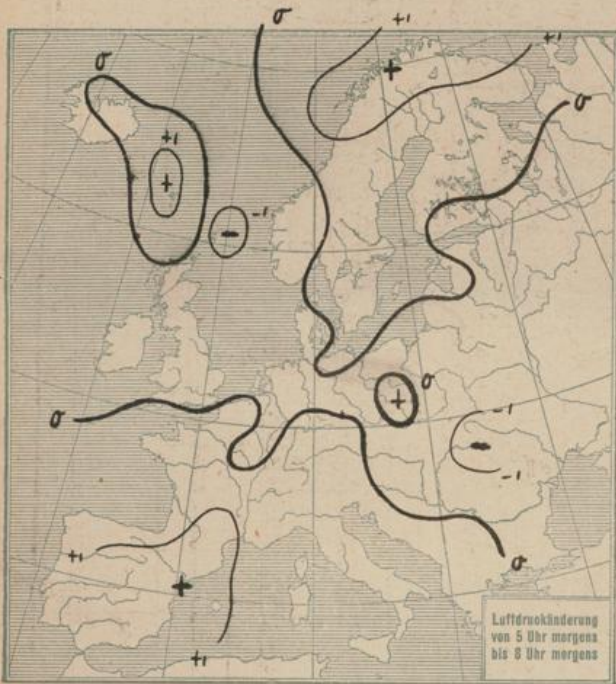
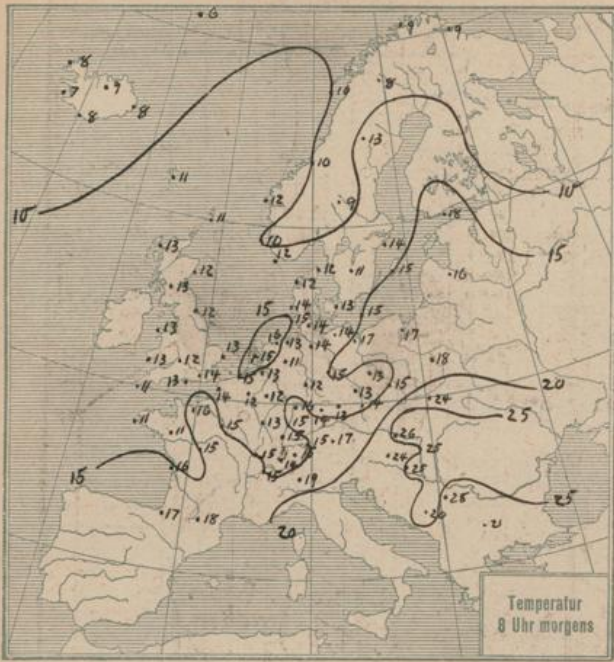
- wolkenlos ◐ 1/4 bedeckt ◑ 1/2 bedeckt
- ◒ 3/4 bedeckt ◔ bedeckt ☉ Regen
- ☁ Nebel ❄ Schnee ☁ Dunst
- ⚡ Gewitter
- Windstärke in Beaufort-Skala, Ⓢ Windstille
- ☉ - NB 3, → Zug der oberen Wolken



Luftdruck, Wind, Bewölk., Temp., Seegang gestern 2 Uhr nachm.



Luftdruck, Wind, Bewölk., Temp., Seegang gestern 7 Uhr abds.



ALLGEMEINE ÜBERSICHT 8 Uhr morgens: Mittwoch, 12. Juli 1922

Das nahe Hochdruckgebiet hat sich dem Einbruch polarer Luft auf der Rückseite des über Lappland abziehenden Tiefs entsprechend nordostwärts entwickelt. Die dem Hoch entströmenden kalten Luftmassen haben sich über dem Festlande weiter südöstlich ausgebreitet; in ihrem Herzuge gingen im Rhein- und Maingebiet Regenschauer wieder. Der Einbruch kalter Luft schuf starke Temperaturgegensätze, so daß abends und nachts im Alpenvorland, in Sachsen und Schlesien lebhaft Gewittertätigkeit herrschte. Über Bayern und Oesterreich, wo die kalte Strömung auf stark erhitze Luft aus dem Südosten traf, entwickelte sich nachmittags ein Tiefdruckgebiet, das senkrecht zum Temperaturgefälle ostnordostwärts zieht. Das gestern früh südwestlich von Island erschienenen Tief ist nordostwärts vorgedrungen; ein neues Tief folgt ihm bereits, etwas weiter südwärts greifend.

WETTERAUSSICHTEN AN DER DEUTSCHEN KÖSTE für Donnerstag, 13. Juli 1922

- NORDSEE: Schwache veränderliche Winde, wolkig, größtenteils trocken, Temperaturen durchschnittlich wenig verändert.
- westl. OSTSEE: Wie Nordsee.
- östl. OSTSEE: Mäßige Nordwinde, wolkig, vereinzelt Regen, geringe Wärmeänderung. (Wetterwarte Königsberg)
- Sturmwarnungen:

MORGEN										MORGEN													
STATION	Luftdruck	Wind	Himmel	Temp.	Luftdruck Char.u. Anz.	Hierder-Unterschied	Mar	Min.	Bemerkung	See	STATION	Luftdruck	Wind	Himmel	Temp.	Luftdruck Char.u. Anz.	Hierder-Unterschied	Mar	Min.	Bemerkung	See		
Wien	60.4	W 3	1	26	-0.3	0	30	20			Madrid	64.8	ENE 2	0	-	+1.5							
Salzburg											La Coruña	68.3	NNE 2	-									
Klagenfurt											San Fernando												
Zürich	64.4	SW 2	4	15	0	8					Amerikanische Beobachtungen v. 2 Wochen												
Bern	63.4	SW 1	4	15	0	8					Station	Luftdr.	Wind	Stauw.	Luftdr.	Wind	Stauw.	Luftdr.	Wind	Stauw.	Luftdr.	Wind	
Gent	63.4	SW 1	4	14	+0.1	3					St. Johns	67	W 2	Hatteras	66	SW 1	Salt Lake City	61	NE 1				
Lugano	61.5	N 1	4	19	0	0					Bydony	67	W 1	Charleston	66	W 2	Heligoland	61	W 2				
Helder	68.9	E 2	2	15	0	0					Fahner Point	61	SW 1	Bermuda	70	W 1	Denver	60	SE 2				
Viissingen	67.8	N 1	4	13	0	1					0	Ferry Sound	60	NW 1	Key West	64	SE 2	Roosevelt	61	NE 1			
Utrecht	67.9	NE 2	4	13	0	0			12		1	White Horse	59	NW 1	Little Rock	61	SW 1	Tatousk	65	W 2			
Kopenhagen	68.3	N 2	4	13	0	0					2	Winnipeg	-	NE 1	Nashville	63	NW 1	San Francisco	63	SE 2			
Skagen	66.6	SSW 2	4	12	0	0					3	La Paz	57	N 1	Cleveland	63	NW 1	Santa Diego	60	NE 1			
Hansholm	66.8	W 4	2	12	0	0					4	Edmonton	54	N 2	Chicago	61	E 1	Fort Worth	58	W 3			
Blaavandshuk	69.1	NW 1	2	14	-0.5	0					1	Nantucket	67	SW 1	Duluth	61	NW 1	El Paso	55	S 1			
Hammershus	68.7	NW 1	1	16	0	0					0	Washington	64	S 1	Huron	63	NW 1	Roswell	54	S 2			
Abisko	65.9	NNW 4	2	8	+1.0	0		6			1	Rochefort	68.0	N 1	0	16	+0.5	0	21	9			
Haparanda											4	Bayonne	68.3	SW 2	3	17	+0.2	0	21	15			
Stensele	66.2	SW 2	2	13	+0.5	-		6			4	Bordeaux											
Oestersund											4	Dijon	64.8	NNW 2	4	15	+0.2	1	19	8			
Hernösand											4	Calais	67.6	NE 1	4	14	0	0	18	10			
Särna	66.5	NW 2	0	9	0	0		-1			4	Limoges	67.7	Stille	0	14	+0.5	0	25	11			
Karlstad											4	St. Mathieu	69.1	Stille	0	11	+0.3	4	19	10			
Stockholm	66.9	NNW 2	1	14	+0.5	0		10			4	Montpellier											
Jönköping	68.2	NE 2	3	11	0	0		7			4	Paris	66.3	NNW 2	3	15	0	0	20	14			
Wisby	67.3	NW 2	1	15	0	0					4	Rennes	68.5	Stille	0	11	+0.2	2	26	8			
Kalmar											4	Strassburg	63.4	NNE 2	0	15	-0.1	7	21	14			
Spitzbergen	62.2	NNW 3	4	6	+1.5	0					4	Toulouse	66.9	NNW 1	2	18	+1.1	1	25	15			
Jngö	62.9	NNW 5	4	9	+1.5	1					4	Tours	67.5	NNW 2	4	15	+0.2	0	20	12			
Tromsøvalders	67.4	E 1	3	10	0	1					4	Nizza	62.1	Stille	3	-	0	-	-	-			
Aalesund-Kinn	66.1	SSW 3	4	12	-0.8	0					4	Amiens	66.6	N 1	3	14	0	-	-	-			
Öko-Lister	67.0	NW 5	2	12	0	0					4	Cosne	68.6	NW 1	00	15	0	-	-	-			
Andenes	64.1	NNW 1	4	5	+1.5	0					4	Le Havre	67.9	NNE 1	0	16	+0.2	7	15	11			
Bergen	67.8	ESE 2	4	10	+1.2	-					4	Rouilly	66.1	NW 1	0	15	-0.2	0	20	13			
Brønnö											4	Metz	64.6	Stille	0	13	0	5	20	13			
Vardö											4	Brüssel	60.8	NNE 2	4	12	0	4	20	11			
Skudenes											4	Lyons	65.5	N 1	3	16	+0.3	4	19	15			
Dombaas	66.4	NNW 2	0	10	0	1					4	Clermont	65.8	NE 1	4	-	0	-	-	-			
Sam Mayen	66.1	E 5	0	6	-0.4	2					4	Algier	64.0	SSW 1	4	-	+1.0	-	-	-			
Utsire	67.5	-	1	10	-0.4	0					4	Tunis	63.0	NNW 1	1	-	0	-	-	-			
Helsingfors	62.7	NNW 3	0	18	0	-		11			4	Lerwick	63.3	SSW 3	2	11	-1.2	0	-	-			
Sordavala	60.3	WSW 3	4	-	0	-		12			4	Renfrew	65.2	S 1	4	13	-0.4	0	-	-			
Kuopio											4	Eskdalemuir											
Vasa	63.9	NNE 3	4	-	-	-					4	Cranwell	68.4	SW 2	2	11	0	0	-	-			
Sodankylä											4	Seilly Fairmoath	69.4	Stille	1	11	0	0	-	-			
Reval											4	Tynemouth	66.9	WSW 1	0	12	0	0	-	-			
Dorpat											4	Pembroke	65.4	SE 1	2	13	-0.4	0	-	-			
Filsand											4	Croydon	68.6	Stille	0	14	0	0	-	-			
Hungerburg											4	Aberdeen	64.9	SW 3	3	12	-0.4	0	-	-			
Posen											4	Valentia											
Warschau	64.2	ENE 6	0	18	-0.1	0		28	17		4	Guernsey	69.0	WSW 1	00	13	+0.4	-	-	-			
Lodz	63.2	NE 3	-	-	-	-					4	Stormway	61.3	NNW 3	3	13	0	1	-	-			
Lublin											4	Holyhead	67.1	0	3	4	13	-0.4	0	-	-		
Krakau	62.1	SW 2	2	24	-0.3	1		26	18		4	Yarmouth	68.2	Stille	0	13	-0.4	0	-	-			
Lemberg											4	Blacksod											
Dromberg											4	Ross on Wye	68.2	NNW 1	1	12	-0.4	0	-	-			
Pinsk											4	Calshot	68.6	NNW 2	0	13	-0.4	0	-	-			
Prag	61.8	NNW 5	4	14	-0.5	5					4	Yersey											
Eger	64.5	NNE 4	4	13	+0.5	12					4	Dorogadee	65.1	SW 3	3	13	-0.4	0	-	-			
Prerau											4	Thorshavn	58.8	W 2	2	11	+1.0	-	-	-			
Kaschau	62.3	N 1	1	28	-1.0	0					4	Seydisfjord	52.0	Stille	3	8	0	-	-	-			
Ölmutz	60.0	Stille	2	25	-0.5	-					4	Akureyri	48.9	0	3	9	0	-	-	-			
Budapest	61.2	NE 1	2	26	-1.0	0		36	-		4	Jaffard	48.3	SW 2	3	8	+0.5	-	-	-			
Kaposvar											4	Reykjavik	48.1	S 2	2	2	-0.5	-	-	-			
Szeged	61.0	WSW 2	1	25	-0.5	0		34	22		4	Vestmanna	49.3	SSW 2	0	8	-0.5	-	-	-			
Debreczen											4	Riga	66.6	SW 2	3	16	0	0	23	11			
Szombathely	60.6	SW 1	0	24	-1.0	0		33	19		4	Sofia	63.5	Stille	0	21	0	0	-	-			
Belgrad	60.6	SSW 2	3	28	0	0					4	Jesiuguinany	62.8	N 1	0	-	0	-	-	-			
Sarajewo	62.0	SE 1	1	20	0	0					4	Horta	74.8	NE 5	1	-	+0.5	-	-	-			
Florenz	62.4	E 1	0	-	-	-																	
Malta																							

Schiffsmeldungen

12. Juli	Breite	Länge	Luftdr.	Wind	See	Temperatur		
						Luft	Wasser	
12. Juli	2a	55.8 N	22.2 W	59.1	WSW 7	4	mäßige Dünung aus W 9.8°	11.0°
	8a	55.2 N	24.0 W	58.3	NNW 7	4	schw. " " W 9.8°	11.5°
	8a	57.8 N	01.2 E	68.1	SE 1	2	" " " " 12.4°	11.2°
	2a	50.7 N	17.1 W	68.8	NW 4	4	" " " " 12.2°	12.8°

NACHMITTAG UND ABEND DES VORTAGES

Mittwoch 12 Juli

Nr. 193 1922

DEUTSCHE STATIONEN	NACHMITTAG										ABEND									
	Zeit	Luft-druck	Wind	Himmel	Temp.	Abw. v. Mittel	Feuch-tigkeit %	Luftdruck Char. Aend.	Sichtw.	Witterungsverlauf	See	Zeit	Luft-druck	Wind	Himmel	Temp.	Luftdruck Char. Aend.	Witterungsverlauf	See	
Borkum	2	769	W 2	1	16	-2	60-69	+0.1	vorm. heiter	3	7	768	ENE 3	1	15	-0.1	vorm. heiter	2		
W' haren																				
Cuxhaven-Alteemuße																				
Helgoland	2		NW 2	1							3	7		N 1	1		zieml.	"	2	
Keitum	2	69.5	NNW 4	1	15	-4	80-89	+0.2	zieml. heiter		7	69.0	NNW 1	0	14	0	"	"		
Bremen																				
Hamburg	2	686	NW 2	3	18	-2	55%	-0.4	b. 20km	"	7	685	NNW 1	3	18	-0.2	"	"		
Kiel	2	688	NW 2	2	17	-3	95-100	0	"	"	8	688	N 1	2	15	+0.2	"	"		
Wustrow																				
Swinemünde	2	685	NE 2	2	17	-3	60-69	-0.3	"	"	7	685	NE 1	2	17	0	"	"		
Rügenwaldermünde	2																			
Danzig	2	688	NNE 1	2	19	-1	60-69	-0.4	"	"	7	682	N 1	3	16	-1.0	"	"	2	
Königsberg																				
Memel	2	676	NW 3	2	19	0	60-69	+0.4	"	"	3	7	676	NW 2	3	16	-0.4	"	"	
Aachen	214	678	NE 3	•	18	-	70-79	-0.3	vorm. Niederschl.		7	673	NE 2	4	15	-0.3	vorm. Niederschl.			
Löningen																				
Kassel	140	671	SE 2	3	21	-1	60-69	-0.3	zieml. heiter		630	665	NE 2	4	20	-0.3	"	"		
Magdeburg																				
Dresden	208	661	N 3	3	20	-2	50-59	-0.4	geringe Niederschl.		703	653	N 5	3	19	0	"	"		
Berlin	2	672	NNE 3	19	23	-	60-69	-0.6	meist bewölkt		7	674	NNE 2	4	20	0	"	"		
Grünberg i/Sch.																				
Breslau	2																			
Frankfurt a/M.	2	660	NNE 2	4	22	-	50-59	-0.3	zieml. heiter		7	650	NNE 2	3	25	-0.6	zieml. heiter			
Mainz	2																			
Friedrichshafen																				
Bamberg																				
Fürth	2																			
München	2	615	E 3	0	24	+3	50-59	-0.5	meist heiter		7	604	N 2	2	22	-0.4	zieml. heiter			

KÜSTENSTATIONEN UND FEUERSCHIFFE

List	2p NW 2-3, 2, 30p 3, 7p NW 3, 1, 2, 3, 4, 5, 6, 7, 8, 9, 10, 11, 12, 13, 14, 15, 16, 17, 18, 19, 20, 21, 22, 23, 24, 25, 26, 27, 28, 29, 30, 31, 32, 33, 34, 35, 36, 37, 38, 39, 40, 41, 42, 43, 44, 45, 46, 47, 48, 49, 50, 51, 52, 53, 54, 55, 56, 57, 58, 59, 60, 61, 62, 63, 64, 65, 66, 67, 68, 69, 70, 71, 72, 73, 74, 75, 76, 77, 78, 79, 80, 81, 82, 83, 84, 85, 86, 87, 88, 89, 90, 91, 92, 93, 94, 95, 96, 97, 98, 99, 100	Borkumriff	2p NW 2-3, 2, 30p 3, 7p NW 3, 1, 2, 3, 4, 5, 6, 7, 8, 9, 10, 11, 12, 13, 14, 15, 16, 17, 18, 19, 20, 21, 22, 23, 24, 25, 26, 27, 28, 29, 30, 31, 32, 33, 34, 35, 36, 37, 38, 39, 40, 41, 42, 43, 44, 45, 46, 47, 48, 49, 50, 51, 52, 53, 54, 55, 56, 57, 58, 59, 60, 61, 62, 63, 64, 65, 66, 67, 68, 69, 70, 71, 72, 73, 74, 75, 76, 77, 78, 79, 80, 81, 82, 83, 84, 85, 86, 87, 88, 89, 90, 91, 92, 93, 94, 95, 96, 97, 98, 99, 100
Bülk	2p NW 2-3, 2, 30p 3, 7p NW 3, 1, 2, 3, 4, 5, 6, 7, 8, 9, 10, 11, 12, 13, 14, 15, 16, 17, 18, 19, 20, 21, 22, 23, 24, 25, 26, 27, 28, 29, 30, 31, 32, 33, 34, 35, 36, 37, 38, 39, 40, 41, 42, 43, 44, 45, 46, 47, 48, 49, 50, 51, 52, 53, 54, 55, 56, 57, 58, 59, 60, 61, 62, 63, 64, 65, 66, 67, 68, 69, 70, 71, 72, 73, 74, 75, 76, 77, 78, 79, 80, 81, 82, 83, 84, 85, 86, 87, 88, 89, 90, 91, 92, 93, 94, 95, 96, 97, 98, 99, 100	Amrumbank	2p NW 2-3, 2, 30p 3, 7p NW 3, 1, 2, 3, 4, 5, 6, 7, 8, 9, 10, 11, 12, 13, 14, 15, 16, 17, 18, 19, 20, 21, 22, 23, 24, 25, 26, 27, 28, 29, 30, 31, 32, 33, 34, 35, 36, 37, 38, 39, 40, 41, 42, 43, 44, 45, 46, 47, 48, 49, 50, 51, 52, 53, 54, 55, 56, 57, 58, 59, 60, 61, 62, 63, 64, 65, 66, 67, 68, 69, 70, 71, 72, 73, 74, 75, 76, 77, 78, 79, 80, 81, 82, 83, 84, 85, 86, 87, 88, 89, 90, 91, 92, 93, 94, 95, 96, 97, 98, 99, 100
Arkona	2p NW 2-3, 2, 30p 3, 7p NW 3, 1, 2, 3, 4, 5, 6, 7, 8, 9, 10, 11, 12, 13, 14, 15, 16, 17, 18, 19, 20, 21, 22, 23, 24, 25, 26, 27, 28, 29, 30, 31, 32, 33, 34, 35, 36, 37, 38, 39, 40, 41, 42, 43, 44, 45, 46, 47, 48, 49, 50, 51, 52, 53, 54, 55, 56, 57, 58, 59, 60, 61, 62, 63, 64, 65, 66, 67, 68, 69, 70, 71, 72, 73, 74, 75, 76, 77, 78, 79, 80, 81, 82, 83, 84, 85, 86, 87, 88, 89, 90, 91, 92, 93, 94, 95, 96, 97, 98, 99, 100	Adlergrund	2p NW 2-3, 2, 30p 3, 7p NW 3, 1, 2, 3, 4, 5, 6, 7, 8, 9, 10, 11, 12, 13, 14, 15, 16, 17, 18, 19, 20, 21, 22, 23, 24, 25, 26, 27, 28, 29, 30, 31, 32, 33, 34, 35, 36, 37, 38, 39, 40, 41, 42, 43, 44, 45, 46, 47, 48, 49, 50, 51, 52, 53, 54, 55, 56, 57, 58, 59, 60, 61, 62, 63, 64, 65, 66, 67, 68, 69, 70, 71, 72, 73, 74, 75, 76, 77, 78, 79, 80, 81, 82, 83, 84, 85, 86, 87, 88, 89, 90, 91, 92, 93, 94, 95, 96, 97, 98, 99, 100
		Borkum	2p NW 2-3, 2, 30p 3, 7p NW 3, 1, 2, 3, 4, 5, 6, 7, 8, 9, 10, 11, 12, 13, 14, 15, 16, 17, 18, 19, 20, 21, 22, 23, 24, 25, 26, 27, 28, 29, 30, 31, 32, 33, 34, 35, 36, 37, 38, 39, 40, 41, 42, 43, 44, 45, 46, 47, 48, 49, 50, 51, 52, 53, 54, 55, 56, 57, 58, 59, 60, 61, 62, 63, 64, 65, 66, 67, 68, 69, 70, 71, 72, 73, 74, 75, 76, 77, 78, 79, 80, 81, 82, 83, 84, 85, 86, 87, 88, 89, 90, 91, 92, 93, 94, 95, 96, 97, 98, 99, 100

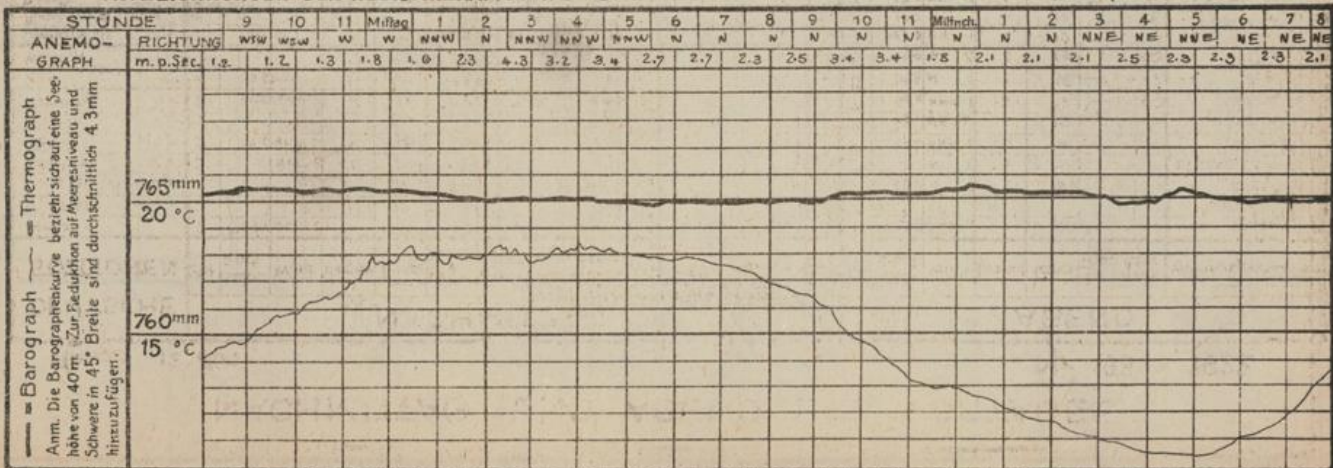
HÖHEN BEOBACHTUNGEN

(Luftdruck der Bergstationen nicht auf Schwere und N-Meeresspiegel reduziert)

STATION	Höhe	NACHMITTAG										ABEND									
		Zeit	Luftdr.	Wind	Himmel	Temp.	Feuch-tigkeit %	Luftdruck Char. Aend.	Sichtw.	Witterungsverlauf	See	Zeit	Luftdr.	Wind	Himmel	Temp.	Luftdruck Char. Aend.	Witterungsverlauf	See		
Kahler Asten	852	230	6 30.5 E	4	4	14	60-85	0	meist bewölkt		7	689	E 4	2	11	0	meist bewölkt				
Bröcken	1148	215									7	669	NE 5	3	10	-0.2	vorm. Niederschl.				
Fichtelberg	1213	2	6 63.2 NNE	3	4	11	80-89	-0.4	geringe Niederschl.		7	5630	NNE 5	1	11	-0.8	"				
Zugspitze	2964	214	5 25.7 SE	3	3	8	70-79	+0.2	zieml. heiter		916	5 35.1 SE	4	2	5	0	meist bewölkt				
Saathö	2500		5 67.6 S	4	3	11	-	+0.3	"		930	5 66.7 SE	6	19	6	-1.10	"				
Heider	800										930										
Sonnlick	3106		5 27.3 W	5	3	5	-	-	meist bewölkt		632										
Schneekoppe	1503										903	3 22	NNE 3	3	9	-	meist				

STATION	Seehöhe	Zeit	Boden	200	500	1000	1500	2000	2500	3000	3500	4000	4500	5000	Bemerkungen
Lindenberg	122m	2p	ENE 5	ENE 1	NE 5	Stille	W 2	W 2	SW 2	SW 2	SW 2	SW 2	SW 2	SW 2	Sicht b. 20km
"	"	6p	NNW 4	N 7	E 7	E 7	E 7	E 7	E 7	E 7	E 7	E 7	E 7	E 7	" " 10 "
Bremm	-	6p	N 4	N 4	NNW 1	SW 2	SW 5	W 5	N 2	W 3					" " 10 "
Prag	254m	2p	NE 3	NE 6	NE 6	ENE 8	SE 7	E 9	S 11						" " 10 "
Holyhead	-	2p	SW 2	X	X	X	NW 2	W 3	X	X	X	X	X	NW 3	" " 10 "
Grain	-	2p	E 5	SE 6	X	X	E 2	W 4	X	X	X	X	X	NNE 3	" " 10 "
Tours	-	7p	NNW 3	X	NNE 2	NE 6	NNE 8	NE 6	X	NNE 6					" " 10 "
Craydon	-	7p	Stille	S 2	X	X	E 2	N 4	X	X	NNE 2				" " 10 "

AUFZEICHNUNGEN DER REGISTRIERAPPARATE ZU HAMBURG SEIT GESTERN 8 UHR MORGENS (M. E. Z.)



STATION	NACHMITTAG					ABEND					STATION	NACHMITTAG					ABEND				
	Luftdr.	Wind	Himmel	Temp.	Luftdruck Char. u. Änd.	Luftdr.	Wind	Himmel	Temp.	Luftdruck Char. u. Änd.		Luftdr.	Wind	Himmel	Temp.	Luftdruck Char. u. Änd.	Luftdr.	Wind	Himmel	Temp.	Luftdruck Char. u. Änd.
Wien	61.5	S 2	0	29	-0.8	58.7	SE 2	0	30	-2.0	Turin					60.5	SE 1	1	32		
Salzburg											Livorno					61.0	SW 1	0	31		
Klagenfurt											Maddalena					66.0	NW 2	1	24		
Zürich	62.9	NE 3	3	22	-0.0	63.7	W 2	4	16	+0.2	Negropoli					61.4	SE 1	0	28		
Bern	62.0	NE 2	4	20	-0.1	63.7	SW 1	4	16	-0.0	Venedig					60.7	SE 1	0	30		
Genf	64.1	SW 2	4	18	+0.8	63.6	S 1	0	17	-0.7	Malta					62.1	S 1	0	27		
Lugano	62.2	SSE 1	0	24	-0.0	61.4	SE 1	0	25	-0.1	Madrid										
Heider	69.5	NE 2	1	17	-0.0	69.0	NE 3	1	16	-0.5	La Coruña										
Villingen	68.0	NNE 2	2	19	-1.0	67.8	N 2	3	17	-0.5	Rochefort	66.2	NNE 3	4	21	-0.0	66.0	NNE 4	3	18	-0.0
Utrecht	68.6	NE 2	1	20	-0.5	68.1	NNE 3	3	17	-0.5	Bayonne	66.2	NW 3	3	20	+0.4	65.2	N -	-	23	-0.2
Kopenhagen	67.9	WNW 4	3	16	-0.0	68.1	WNW 3	2	15	-0.0	Bordeaux					64.7	ENE 1	4	17	+0.4	
Skagen	64.7	W 5	1	15	+0.5	65.5	WSW 3	2	14	-0.0	Dijon	65.2	N 1	1	17	+0.2	64.7	ENE 1	4	17	+0.4
Hansholm	65.9	W 5	2	13	+0.4	66.4	W 5	3	12	-0.0	Calais	68.1	ENE 1	2	17	0.0	67.6	NE 2	1	17	0.0
Blåvandshuk	69.4	NW 3	2	14	+1.0	69.4	WNW 2	2	14	-0.0	Limoges					68.3	NNE 3	1	17	-0.0	
Hammershus	68.2	W 4	1	15	-0.0	67.9	W 3	2	15	0.0	St. Mathieu	68.9	NE 3	1	19	-0.0	68.3	NNE 3	1	17	-0.0
Abisko	56.3	SSW 4	4	10	+1.5					Montpellier					66.7	NE 2	0	19	-1.0		
Haparanda	56.2	SW 5	4	17	-0.0	57.0	SSE 1	2	15	+0.5	Paris	66.7	NE 2	0	19	-1.0	66.2	NNE 2	4	17	-0.2
Stensele						63.8	NW 3	2	9	+2.0	Rennes	67.7	N 1	4	17	+0.3	67.3	NE 1	3	19	-0.3
Oeshersund						61.0	- 6	1	15	+1.0	Strasbourg	64.9	N 2	1	20	-0.0	63.8	SE 2	4	20	-0.5
Hernösand	57.8	W 6	1	17	+2.0	63.6	NW 2	3	12	-	Toulouse					64.8	S 3	3	19	0.0	
Särna	61.4	NW 6	3	12	+1.0	63.6	SW 1	2	19	+0.5	Tours	67.1	NE 2	4	19	-0.2	66.9	NW 6	3	17	+0.1
Karlstad						63.6	SW 1	2	19	+0.5	Ajaccio	63.2	SSW 1	0	-	-	66.7	N 1	4	15	-0.5
Stockholm	62.4	SW 4	2	17	+1.0	62.4	SW 1	3	16	+0.5	Amiens	67.1	NNE 2	4	16	-0.5	66.7	N 1	4	15	-0.5
Jönköping	65.3	SSW 6	4	16	+0.5	66.2	SW 4	1	15	+0.5	Cosne	66.5	N 1	4	17	-0.6	67.0	NE 1	3	15	-0.5
Visby	65.3	WSW 5	4	16	+0.5	65.6	WSW 4	3	15	-0.0	Le Havre	68.0	NE 2	1	14	0.0	66.3	E 1	1	17	-0.3
Kalmar	66.1	W 4	4	17	-0.5					Romilly	66.6	NW 2	1	19	-0.4	67.2	NE 1	1	17	-0.2	
Spitzbergen	52.4	NW 1	4	8	+0.4	54.5	NW 3	3	7	-1.2	Metz					67.1	NE 2	4	16	-0.5	
Jngo	55.3	W 4	4	9	+2.3	57.0	SW 3	1	15	+0.8	Lyon	65.7	NNE 2	4	17	+0.7	64.7	N 1	3	18	-0.9
Tromsø-Kinn	67.1	SW 1	3	12	+0.8	67.3	SW 2	2	12	-0.0	Toulon	62.5	- 2	1	27	-	62.8	SW 1	2	23	-0.8
Arassua-Lister	67.3	NW 6	4	13	+1.3	66.7	WNW 6	3	12	+0.4	Lerwick	66.8	WSW 2	3	11	+0.4	66.6	SSW 3	2	11	-0.0
Öst-Bäreninsel	54.3	N 1	4	4	+0.9	57.0	N 1	4	4	-1.2	Renfrew	68.3	WNW 2	4	16	-0.8	67.3	SE 3	2	16	-0.4
Andenes Røst	60.5	W 3	4	9	+2.3	62.9	W 3	3	10	+1.5	Eskdalemuir					68.3	ESE 3	3	17	-0.0	
Bergøen Jan Hage	58.8	SE 4	3	7	+0.4	58.0	E 5	0	6	-0.8	Cranwell	68.7	SSE 1	2	19	-0.0	69.2	SE 1	1	15	-0.0
Brönne						56.6	N 4	3	9	+1.2	Scilly Falmouth	68.3	SE 1	2	16	+0.8	68.2	SE 1	1	15	-0.0
Vardö	53.3	SSW 6	1	17	-0.0	67.8	N 1	4	10	-0.0	Tyrmouth	68.8	WSW 2	3	16	-0.0	68.3	S 1	3	14	-0.0
Skudenes Østve	67.7	NW 1	4	11	+4.2	64.6	SE 1	1	14	+0.8	Pembroke	69.3	W 2	1	15	+0.4	68.1	W 2	1	16	-0.8
Dombås	64.1	NW 6	1	13	+1.2	66.6	WNW 4	4	9	+0.8	Croydon	68.3	SE 1	4	18	-0.0	67.7	SE 1	3	17	-0.4
Valdersund	64.0	W 4	4	10	+1.5					Aberdeen	68.3	S 3	4	13	-0.0	66.8	S 2	2	14	-0.8	
Helsingfors	63.2	W 4	3	17	+0.5					Valentia	67.8	SSE 4	4	17	-0.4	67.3	S 4	1	14	-0.4	
Sordavala	61.1	S 4	3	18	-1.5					Guernsey	68.8	NNE 3	2	15	-0.4	67.4	SSW 5	2	15	-0.8	
Kuopio	58.2	SW 1	1	18	-0.5					Stornoway	65.4	SW 3	2	15	-0.4	68.7	SSW 3	1	16	-0.4	
Vasa	56.8	SW 3	3	14	0.0					Holyhead	69.6	WSW 2	0	17	-0.0	68.7	SE 1	1	16	-0.0	
Sodankylä										Yarmouth	68.7	SW 2	2	17	+0.4	68.7	SE 1	1	16	-0.0	
Reval										Ross on Wye	68.0	NW 1	2	19	-0.4	67.5	SE 1	1	19	-0.8	
Dorpat										Calshot	68.7	SSW 2	3	18	0.0	68.4	WSW 2	3	17	-0.0	
Filsand										Yersey					68.1	ENE 3	2	17	-0.0		
Hungerburg										Donaghadee	67.9	S 4	2	13	-0.4	66.6	SW 2	2	16	-0.4	
Posen						66.7	N 2	1	20	-0.6	Thorshavn	62.6	SW 5	4	13	-0.5	60.8	SSW 1	3	10	-0.5
Warschau	66.2	ENE 1	0	27	-0.2	65.1	NNE 1	1	27	-0.7	Seydisfjord	49.3	S 2	4	14	-0.5	49.0	SW 3	3	14	-0.0
Lodz	65.5	SE 1	1	28	-1.0	64.6	E 5	3	21	-0.8	Akureyri	47.5	S 4	2	13	-3.0	47.7	S 3	2	13	-0.0
Lublin										Jaafjord	48.3	S 2	3	13	-0.5	47.4	SW 1	3	9	-0.5	
Krakau						62.2	ENE 1	3	24	-0.7	Reykjavik	49.2	SSW 5	1	10	-1.0	48.5	SSW 5	2	11	-0.5
Lemberg	65.5	NNE 1	1	28	-1.5	64.6	NNE 2	2	26	-0.9	Westmannö	51.0	SSW 5	2	16	-0.5	50.4	SSE 6	0	7	-0.5
Bromberg										Oran					61.3	N 3	0	25	-		
Pinisk						65.3	NW 1	-	-	-0.0	Algier					62.6	NE 1	2	23	-	
Bialystock	65.8	NW 1	1	28	-					Bittera					60.5	W 3	3	30	+0.5		
Prag	63.1	NE 2	1	26	-1.5	61.8	NE 3	1	25	+0.5											
Eger	64.8	NNE 3	3	18	-0.5	64.0	N 5	1	17	-0.5											
Kaschau	63.5	E 2	2	33	-0.5	65.8	N 3	3	24	-0.0											
Olmutz	61.4	SSW 1	3	32	-1.5	60.1	E 1	2	26	-1.0											
Budapest	61.7	SE 3	2	36	-																

BEOBACHTUNGEN VON 2 UHR NACHTS

STATION	Luftdr.	Wind	Himmel	Temp.	Luftdruck Char. u. Änd.	Bemerkungen	STATION	Luftdr.	Wind	Himmel	Temp.	Luftdruck Char. u. Änd.	Bemerkungen
Hamburg	68.7	NE 1	1	13	0.0		Bordeaux	67.0	SE 1	2	13	0.0	
Lerwick	65.4	SSW 3	2	10	-0.8		Dijon	65.0	N 1	4	15	-0.4	
Falmouth	67.4	N 3	1	12	0.0		Lyon	65.2	NW 1	4	15	-0.4	
Malinhead	64.3	SW 3	1	14	-0.8		Paris	66.5	NNE 1	4	14	-0.2	
Tynemouth	68.3	SE 1	0	13	0.0		Toulouse	65.5	SE 1	4	17	0.0	
Stornoway	63.0	SW 5	4	11	-0.8		Metz	63.1	NW 1	4	12	-0.2	
Holyhead	68.6	SE 1	0	11	-0.4		Helsingfors	64.6	W 3	0	18	0.0	
Yarmouth	68.8	SE 1	0	13	0.0		Oran	62.2	S 1	-	-		
Calshot	69.0	NW 2	3	13	0.0								

Schiffsmeldungen.

Breite 2 p. 54.8
 Länge 22.1
 Luftdr. 68.1
 Wind NW 6
 Höhe 10 km
 See unruhig
 Dünung n.W. 12-13.7
 11-2 11.0
 11.0 12.0