

# DEUTSCHE SEEWARTE WETTERBERICHT.

JAHRGANG 47 Nr. 195

Freitag, den 14. Juli 1922

Mittleuropäische Zeit. Luftdruck reduziert auf 0° Temperatur, N—Meeresspiegel, Schwere in 45° Breite. Temperatur in Graden Celsius.  
Windstärke nach Beaufortskala (12=Orkan). Wolken: 0=wolkenlos, 1=¼ bedeckt, 2=½ bedeckt, 3=¾ bedeckt, 4=bedeckt,  
• = Regen, \* = Schnee, ∞ = Dunst, ≡ = Nebel, ⚡ = Gewitter.

DEUTSCHE STATIONEN	HEUTE MORGEN														
	Zeit	Luftdruck	Wind	Himmel	Temp.	Abw. v. Mittel	Feuch- tigkeit	Luftdruck Char. u. And.	Nieder- schlag	Max.	Min.	Sichtweite	Witterungsverlauf	Bemerkungen	See
Borkum	8	55.4	SHllk.	4	16	0	80-83	-0.8	0	2.0	12		meist bewölkt		2
Wilhelmshaven	8	57.2	SE 1	4	14	-2	80-83	-0.3	0	1.7	12		meist Niederschl.		
Cuxhaven	8	55.7	ENE 1	4	15	-	80-83	-1.0	0	2.1	8		Zwisch. heiter		
Helgoland	8	55.9	SE 4	4	16	0									
Keitum	8	57.7	SE 3	2	17	0	80-83	-0.8	0	1.9	12		Zwisch. heiter		3
Bremen	8	55.8	SE 2	4	17	-	90-94	-0.6	0	2.1	11		"		
Hamburg	8	57.2	E 1	2	15	-1	73	-0.3	0	1.9	12	bis 5 km	meist bewölkt	Bod. Min. 9.0°	
Gr. Borstel	8		ENE 2	2	16				0	2.0	7				
Kiel	8	59.1	SHllk.	4	14	-3	90-94	-	0	1.6	13		Gewitter		
Wustrow	8	57.6	NE 2	4	14	-3	80-83	-0.6	14	1.5	12		Zwisch. Niederschl.		
Swinemünde	8	55.4	NE 2	4	14	-4	95-100	-0.2	2.6	1.8	12		"		
Rügenwaldermünde	8	57.7	NE 4	4	15	-2	90-94	-0.2	9	2.0	14		"		
Danzig	8	53.8	NE 1	4	15	-4	95-100	-0.8	21	2.1	14	bis 50 km	meist "		2
Königsberg	8	52.4	E 2	3	14	-4	80-83	-1.5	4	2.4	14	bis 2 km	"		
Memel	8	55.1	SE 2	4	15	-3	70-79	-2.8	7	2.3	13		meist bewölkt		0
Aachen	8	57.5	SW 3	4	14	-2	80-83	-0.4	7	2.0	12	bis 20 km	meist Niederschl.		
Löningen	8	57.3	SW 1	4	13	-	80-83	-		2.4	11		"		
Kassel	720	58.0	S 2	4	13	-3	90-94	-3.2	0	2.0	10		Zwisch. heiter		
Magdeburg	8	57.6	N 1	2	14	-4	80-83	-	9	1.4	10		Zwisch. Niederschl.		
Dresden	805	57.8	W 5	1	15	-3	70-79	-	6	1.5	9	10 km; SE bis 4 km	"		
Berlin	8	57.6	NW 4	4	13	-5	90-94	-1.3	41	1.4	11	bis 4 km	"	Bod. Min. 11.4°	
Grünberg i/Sch.	8	56.8	N 4	4	12	-5	90-94	-	0	1.9	15		Niederschd. i. Schichten		
Breslau	8	56.7	WSW 3	3	18	0	60-69	-0.3	5	1.7	10	bis 10 km	Gewitter	10-11% Z. Gewitter gen West	
Frankfurt a/M.	8	58.8	SW 2	4	14	-5	90-94	-	0	2	13		meist Niederschl.		
Mainz	8	58.2	SHllk.	4	13	-		-1.2	8	2.1	13		"		
Karlsruhe	726	57.2	SSW 1	4	15	-3	90-94	-0.3	5	2.0	13		meist Niederschl.		
Friedrichshafen	8	59.4	N 1	4	14	-4	90-94	-0.4		1.9	12		meist bewölkt		
Bamberg	8	64.4	S 2	4	14	-3		-0.2		1.4	9	bis 4 km	"		
Fürth	8														
München	8	59.4	S 2	4	13	-4	90-94	-	0	4	10		Vorm. Niederschl.		

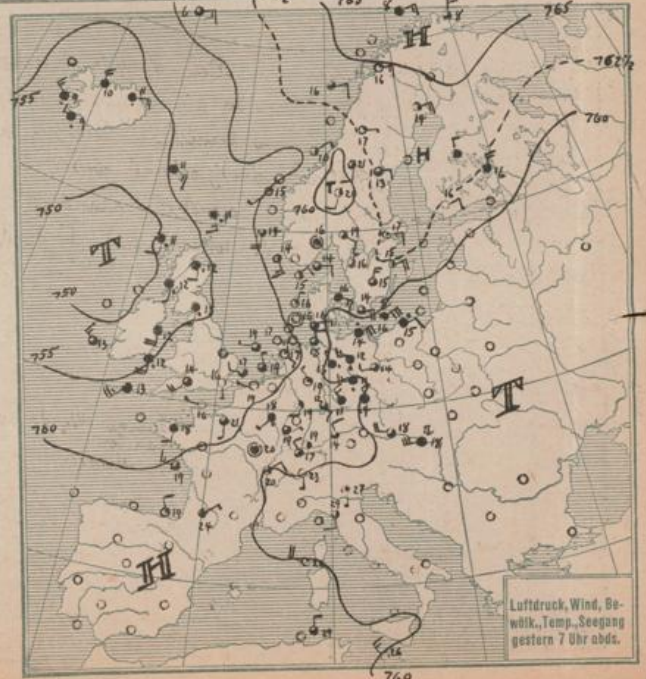
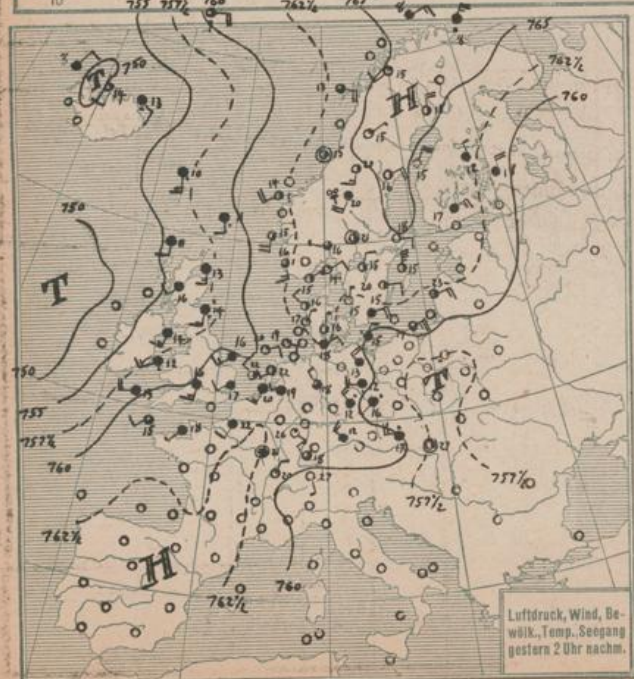
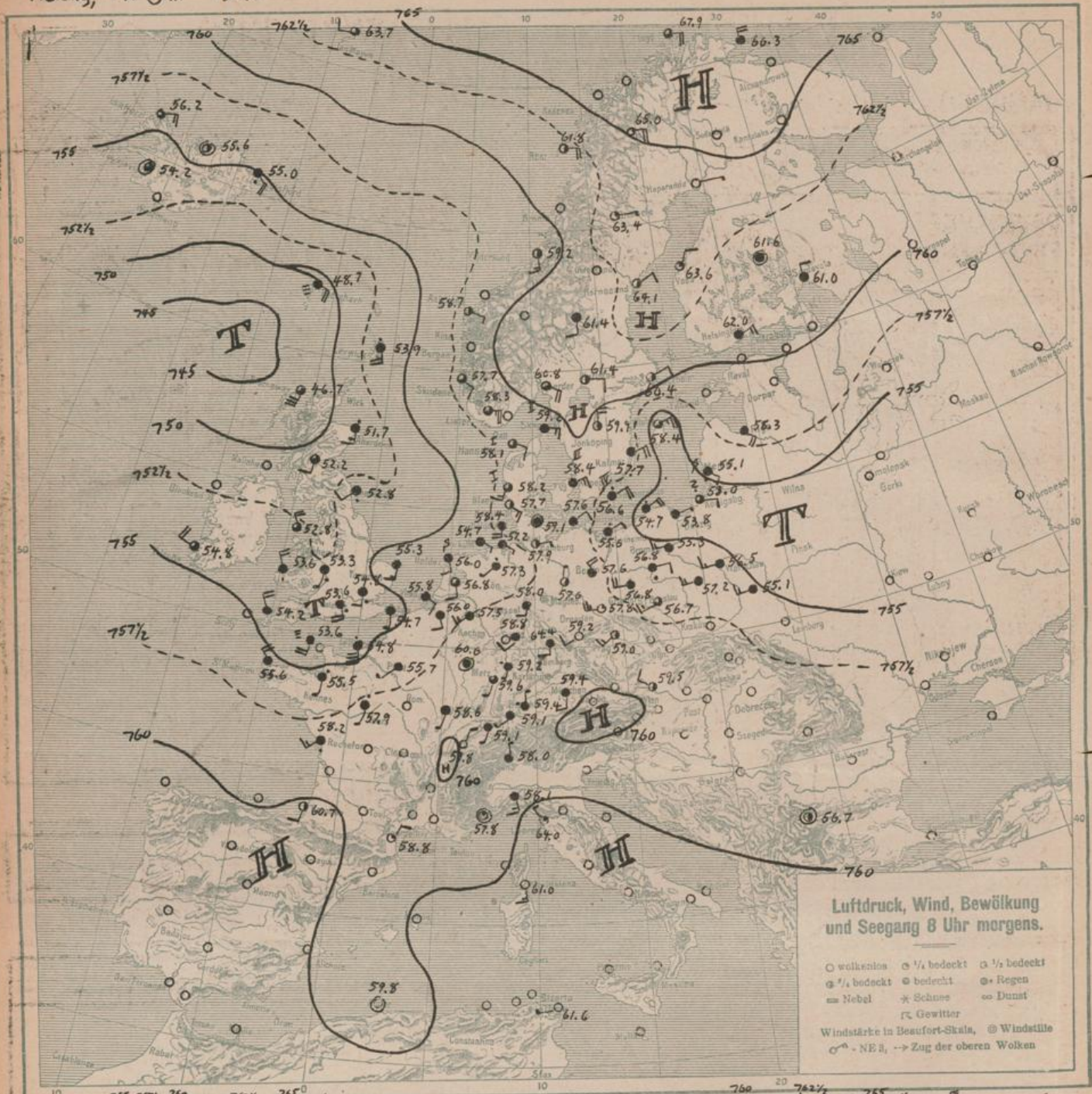
## KÜSTENSTATIONEN UND FEUERSCHIFFE

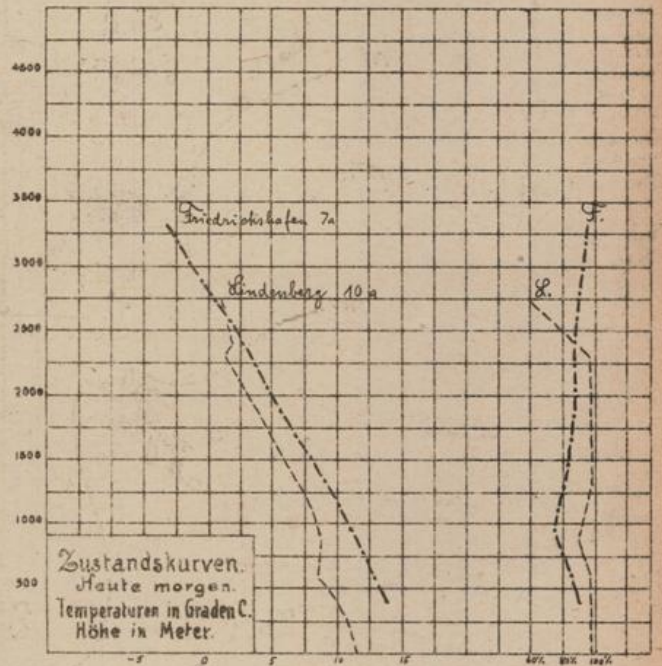
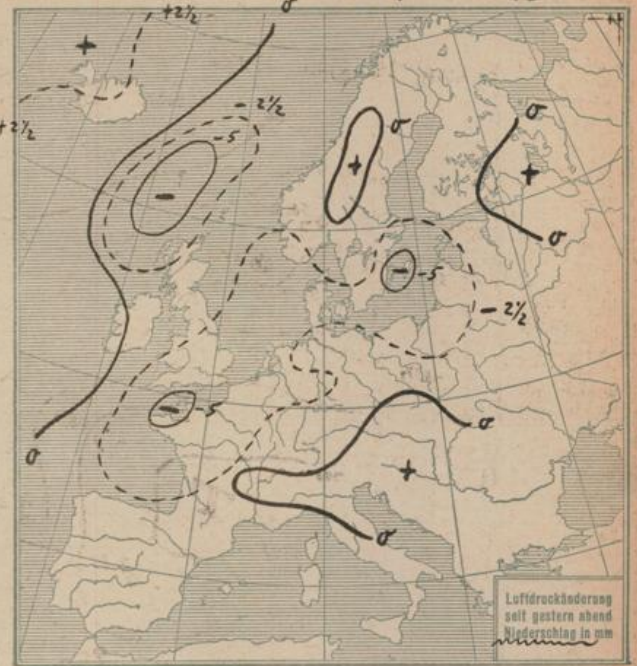
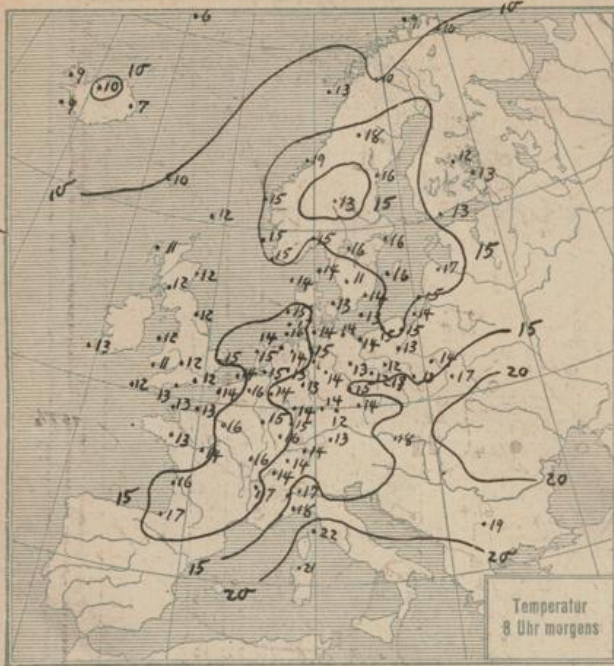
List	8a: SE 3-5, ½ bedeckt, gen. Seel. See 2; 11a: SE 3-5, wolken, gen. Seel. See 3.	Borkumriff	8a: SW 7 SE 1, bed. 14°
Pölk	8a: SE 7 NE 1, bed. 15°, See 0	Anrumbank	8a: S 3, bed. See 2, G.T. 15.1, W.T. 15.6
Arkona	8a: NNE 3, bed. See 4; 11a: NE 4, bedeckt, See 4	Adergrund	8a: NE 2, bed. See 3, Seel. 10 km, S.T. 14.6, W.T. 15.2; 11a: NE 3, Regen, See 3
		Barkau	12° mittags 1 SE 2, SW 1, Regen, 15°

## HÖHEN BEOBACHTUNGEN

(Luftdruck der Bergstationen nicht auf Schwere und N—Meeresspiegel reduziert)

STATION	Höhe	HEUTE MORGEN															
		Zeit	Luftdruck	Wind	Himmel	Temp.	Feuch- tigkeit	Luftdruck Char. u. And.	Nieder- schlag	Max.	Min.	Sichtweite	Witterungsverlauf	Bemerkungen			
Kanier Asten	832	8	583.0	SW 3	≡	11	95-100	-0.4	0	9	7		Zwisch. heiter				
Bröcken	1148	8	560.2	WNW 4	3	10	60-63	-0.1	0	10	3		vorw. "				
Nichtelberg	1213	8	555.5	WNW 5	≡	7	95-100	-0.5	6	7	4	200m; NW: 200m	Zwisch. Niederschl.				
Zugspitze	2964	716	530.0	SW 4	3	0	95-100	0	0	0	-2		meist bewölkt				
Sankt Isidors	2500	730	522.2	SW 4	4	2	95-100	-0.4	4								
Heiden	800	730															
Sonnblick	3109	732															
Schneekeppel	1601	703	623.2	N 6	3	3	90-94	0	3	10	3		Gewitter	9-10% vorm. Gewitter			
STATION	Wind in m./sec.	Seehöhe	Zeit	Boden	200	500	1000	1500	2000	2500	3000	3500	4000	4500	5000	Bemerkungen	
Altenwalde-Gork		37m	5 <sup>a</sup>	SHllk.	SE 8	SE 3 5	SHllk.	NW 2	NW 5	NW 5	WNW 5	SW 4	SW 4	WSW 4		Sicht bis 10 km	
"		"	6 <sup>a</sup>	SE 2	SE 2	SE 2	SHllk.									Sicht 4 km	
Hamburg		17m	8 <sup>a</sup>	ENE 3	ENE 4	E 4	NW 3				Wolken	1000m					
Lundenberg		122m	7 <sup>a</sup>	106, 100%	106, 100%	86, 100%	86, 94%	71, 100%	33, 100%	20, 88%	14, 82%	14, 82%	14, 82%	14, 82%	14, 82%	14, 82%	Sicht 200m
"		"	10 <sup>a</sup>	WSW 7	WNW 12	NW 16	NW 12	NW 12	NW 10	SW 10	SW 8	SW 8	SW 8	SW 8	SW 8	SW 8	Sicht 20 km
Friedrichshafen		400m	6 <sup>a</sup>	140, 94%	NE 1		11, 76%	81, 84%	50, 86%	23, 88%	14, 82%	14, 82%	14, 82%	14, 82%	14, 82%	14, 82%	Sicht 10 km
Fürth		"	7 <sup>a</sup>	SHllk.				W 4	WNW 4	W 2							Sicht 500m
Bremen		"	6 <sup>a</sup>	WSW 6	SE 8 4	SE 3 5	SW 4 3	SW 4 1	WSW 2	WN 2	SW 4 3	WSW 5					Sicht 20 km
Toulouse		"	8 <sup>a</sup>				NW 4	NW 6	WNW 6	W 8							
Amiens		"	8 <sup>a</sup>				SW 8	SW 10	SW 12	SW 8							
Paris		"	8 <sup>a</sup>	SW 1			WSW 10	SW 10	SW 14	SW 14							
Baldannel		"	8 <sup>a</sup>				WNW 8	WNW 7									
Cranwell		"	8 <sup>a</sup>				WSW 4	SSW 2									
Madrague vom Anthen		13. Juli 1922	10 <sup>a</sup>	SW 2			SW 3	ES 3	N 2	WNW 5							Sicht bis 10 km
Saaserberg-Ruppung		11. Juli 1922	9 <sup>a</sup>				70-79%	13, 70-79%	8, 80-89%	5, 60-69%	2, 50-59%	0, 40-49%	0, 30-39%	0, 20-29%	0, 10-19%	0, 0-9%	
Leineberg		12. Juli 1922	6 p.				14, 50%	16, 50%	15, 60%	14, 60%	13, 60%	12, 60%	11, 60%	10, 60%	9, 60%	8, 60%	Sicht bis 10 km





ALLGEMEINE ÜBERSICHT 8 Uhr morgens: Freitag, 14. Juli 1922

Der Hochdruckrücken über dem Festland besteht noch, wenn auch in abgeschwächter Form, fort. Sowohl der über den Ostseeprovinzen liegende als auch der von Nordwesten herannahende Tiefdruckwirbel werden ihm aber langsam vernichtet. Die östliche Depression, die gestern östlich der Elbe z. T. erhebliche Niederschläge verursachte (Berlin 41 mm), scheint weiter in nördlicher Richtung vorzudringen. Der gemäße Wirbel dürfte vorläufig seine Lage nicht wesentlich verändern. Sein sich über Südengland nach Frankreich erstreckender Ausläufer nähert sich jedoch schnell dem Festland. Sein Kursregengebiet liegt heute über Südengland und dem Kanal.

WETTERAUSSICHTEN AN DER DEUTSCHEN KÜSTE für Sonnabend, 15. Juli 1922

- NORDSEE: Mäßige Winde aus südlichen Richtungen, wolkig, zeitweise Niederschläge, Temperaturen nicht verändert.
- westl. OSTSEE: Wie Nordsee.
- östl. OSTSEE: (Wetterwarte Königsberg) Vorübergehend auffrischende Westwinde, veränderliche, zeitweise Regen, geringe Wärmeänderung.
- Sturmwarnungen:

STATION	MORGEN								See	STATION	MORGEN									
	Luftdruck	Wind	Himmel	Temp.	Luftdruck Char.u.Änd.	Niederschlag	Max.	Min.			Bemerkung	Luftdruck	Wind	Himmel	Temp.	Luftdruck Char.u.Änd.	Niederschlag	Max.	Min.	Bemerkung
Wien	759.5	wnw 2	2	18	-0.1	4	21	14		Madrid	768.0	Stille	0	-	+0.5					
Salzburg										La Coruña	61.5	SW 3	4	-	0					
Klagenfurt										San Fernando	62.3	SW 1	2	-						
Zürich	59.1	SW 1	4	14	+0.1	1														
Bern	59.1	SW 1	4	14	0	1														
Genf	57.8	NNE 2	4	17	+0.1	4														
Lugano	58.0	NNW 1	4	17	0	1														
Helder	58.0	SSE 2	4	15	-1.0	0			0											
Vilasingen	58.8	SE 2	4	14	-1.0															
Utrecht	56.8	SSE 2	3	15	-0.5	1														
Kopenhagen	58.4	ESE 3	4	13	-1.0	2			3											
Skagen	59.2	E 3	4	14	0	1			2											
Hansholm	58.1	ESE 2	3	14	-0.5	0			1											
Blavandshuk	58.2	SW 3	3	15	-1.0	0			1											
Hammershus	58.6	NE 4	1	13	0	2			4											
Abisko	65.0	E 4	1	10	0	0	6													
Naparanda																				
Stensele	63.4	E 1	1	18	0	0	4													
Oestersund																				
Hernösand	64.1	NE 2	2	16	-0.5	0			0											
Säma	61.4	SSE 2	4	13	0	0	8													
Karlstad	61.4	E 2	2	16	-0.5	0	10													
Stockholm	60.4	ESE 2	2	16	-1.0	0	7													
Jönköping	59.9	N 4	2	16	-0.5	0	10													
Wisby	58.4	NE 5	3	16	-1.0	0			2											
Kalmar	57.7	NE 4	4	14	-1.0	0			2											
Spitzbergen	71.0	SE 1	4	7	0	0														
Jngö	67.9	E 4	3	2	+4.0	0														
Tromsö																				
Aalesund																				
Oxö																				
Andenes																				
Bergen																				
Brønnö	60.6	E 1	3		0															
Vardö	66.3	N 4	4	10	0	0														
Skudenenes	57.7	SE 2	3	15	-0.8	0			2											
Dombås	61.2	S 2	4	13	-0.4	0														
Valdersund	59.2	SSE 3	2	19	0	0														
Kinn	58.7	ESE 1	2	15	-0.4	0														
Lister	58.3	E 5	3	15	-0.4	0														
Helsingfors	62.0	NE 3	4	13	0	0														
Sordavala	61.0	N 2	4	13	+1.0	0														
Kuopio	61.6	SHW 4	4	12	0	0														
Vasa	63.6	NNE 1																		
Sodankylä																				
Reval																				
Dorpat																				
Filsand																				
Hungerburg																				
Posen	58.8	E 2		12	-1.0	3	19	11												
Warschau	58.5	W 3	4	14	+0.5	1	24	14												
Lodz	57.2	W 3	4	13	+1.1	3	24	13												
Lublin	55.1	N 3	4	17	+0.4	0	27	17												
Krakau																				
Lemberg																				
Bromberg	55.3	WSW 3	4	13	-0.2	8	21	12												
Pinsk																				
Zakopane	60.6	NNW 1	3	18	0	0	24	11												
Prag	59.0	SW 3	2	14	0	24														
Eger	59.2	SW 4		12	-0.5	6														
Praha																				
Kaschau	57.2	SE 2	3	20	+0.5															
Olmütz	58.7	W 1	2	15	+0.5	19														
Budapest																				
Kaposvar																				
Szeged																				
Debreczen																				
Belgrad																				
Padua	58.3	Stille	1	12	+0.3	0														
Genova	58.1	SSE 3	4	18	-0.2	0	21	18	4											
Livorno	64.0	NW 1	1	22	+0.2															
Maddalena	61.0	SSE 3	2	21	0	0														
Neapel		Stille	0	24	+0.2	0	20													
Malta																				

Schiffsmeldungen

14. Juli 1922 8<sup>0</sup>a 50<sup>0</sup> 1'6"E 759.8 SE 5 bis 20km keine Dünung 12.2' 11.4'



