

DEUTSCHE SEEWARTE WETTERBERICHT.

JAHRGANG 47 Nr. 197

Sonntag, 16. Juli

1922

Mitteuropäische Zeit. Luftdruck reduziert auf 0° Temperatur, N—Meeresspiegel, Schwere in 45° Breite, Temperatur in Graden Celsius.
Windstärke nach Beaufortskala (12=Orkan). Wolken: 0=wolkenlos, 1=¼ bedeckt, 2=½ bedeckt, 3=¾ bedeckt, 4=bedeckt,
• = Regen, * = Schnee, ∞ = Dunst, ≡ = Nebel, R = Gewitter.

DEUTSCHE STATIONEN	HEUTE MORGEN														
	Zeit	Luftdruck	Wind	Himmel	Temp.	Abw. Mittel	Feuchtigkeit	Luftdruck Cnar. u. And.	Niederschlag	Max.	Min.	Sichtweite	Witterungsverlauf	Bemerkungen	See
Borkum	8	47.9	SW 6	3	14	-2	80-89	-0.3	5	19	13		meist bewölkt		4
Wilhelmshaven	8	51.1	SSW 3	3	14	-2	80-89	+0.1	4	19	12		nachm. Niederschl.		
Cuxhaven (Auenwalde)	8	51.2	SW 3	2	13		80-89	-0.0	4	19	11		"		
Helgoland	8		SW 6	4	14	-2	90-94	+0.4	9	19	11		"		
Kielum	8	42.8	SW 4	4	14	-3	90-94	-0.0	6	20	13		anhalt.		
Bremen	3	51.8	SW 3	3	13										
Hamburg	8	51.4	WSW 4	3	14	-2	80-89	-0.0	7	21	12	10 km	Gewitter	Bod. Min. 9.8	
Gr. Borstel	8		SW 3	4	14				3	21	11		"		
Kiel	8	51.6	SW 3	4	13	-4	90-94	-0.4	11	20	12		anhalt. Niederschl.	n.m. B.	
Wustrow	8	51.0	WSW 5	4	14	-3	80-89	+0.9	1	19	13		nachm.		
Swinemünde	8	50.8	W 2	4	15	-3	95-100	-0.0	1	19	13		"		
Rügenwaldermünde	8	50.7	W 2	•	15	-2	90-94	-0.2	2	17	14		Gewitter		1
Danzig	8	50.8	WSW 2	•	18	-1	95-100	-0.7	1	22	15	6 km	nachm. Niederschl.		
Königsberg	8	50.7	SW 2	•	17	-1	90-94	-0.5	3	22	14	2 "	meist bewölkt		
Memel	8	52.0	SSE 2	4	17	-1	80-89	-0.6	1	18	12		vorm. Niederschl.		0
Aachen	8	55.0	SW 4	4	10	-6	80-89	+0.4	1	17	9	7 "	anhalt.		
Löningen	8	52.3	SW 2	3	13		80-89		5	19	9		meist bewölkt		
Kassel	726	53.9	S 1	4	11	-5	90-94	+0.1	8	16	11		anhalt. Niederschl.		
Magdeburg	8	53.0	WNW 3	4	14	-4	80-89	+0.1	1	20	12		nachm.		
Dresden	805	53.1	WNW 3	•	12	-6	90-94	+0.5	2	22	11	4 "	nachm.		
Berlin	8	53.1	WNW 3	4	14	-4	80-89	-0.0	•	19	13	5 "	meist bewölkt	Bod. Min. 10.7	
Grünberg i/Sch.	8	51.9	WSW 2	4	14	-3	90-94	-0.0	4	24	13		nachm. Niederschl.		
Breslau	8	58.8	WNW 2	•	14	-14	95-100	+0.1	9	26	14		"		
Frankfurt a/M.	8	55.8	WSW 2	4	12	-7	70-79	+1.3	11	18	11	4 "	vorm.		
Mainz	8	55.7	SW 2	3	12	-		+1.1	6	19	11				
Karlsruhe	726	57.1	SW 1	4	13	-5	80-89	+1.3	0	18	12		meist bewölkt		
Friedrichshafen	8	57.1	W 3	•	10	-8	90-94	+0.8	44	15	10		anhalt. Niederschl.		
Bamberg	8														
Fürth	8														
München	8	56.2	WSW 4	•	9	-8	95-100	+0.4	38	17	8		"		

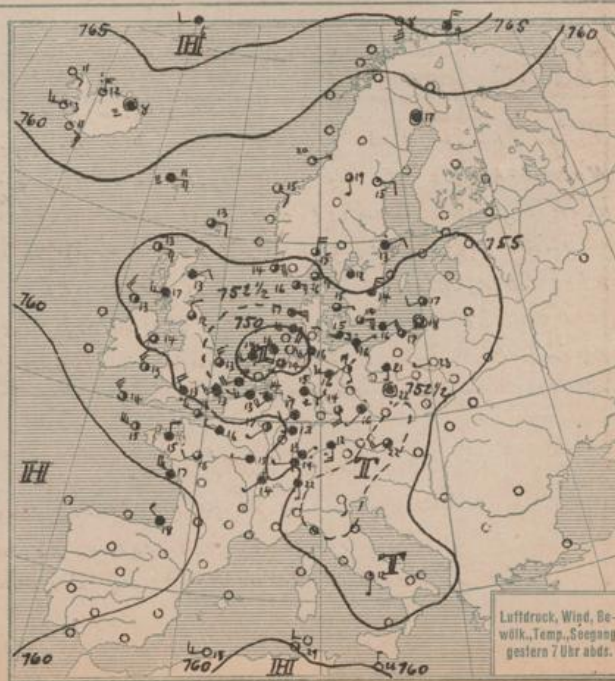
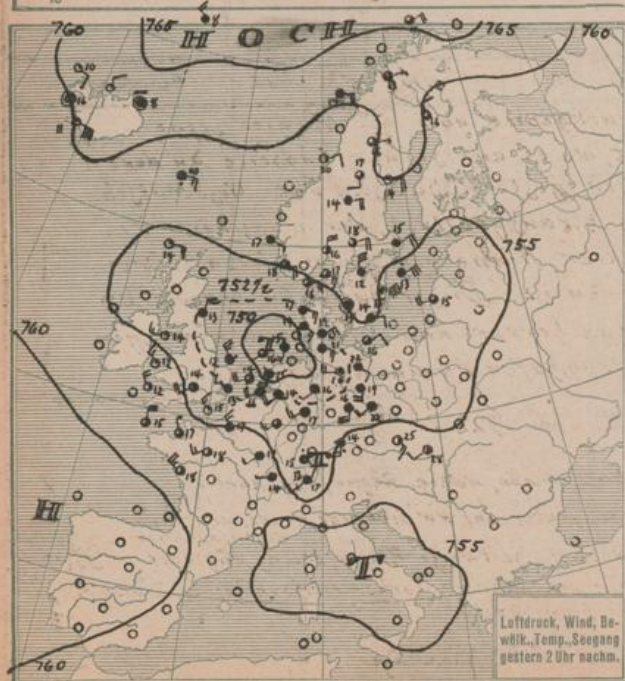
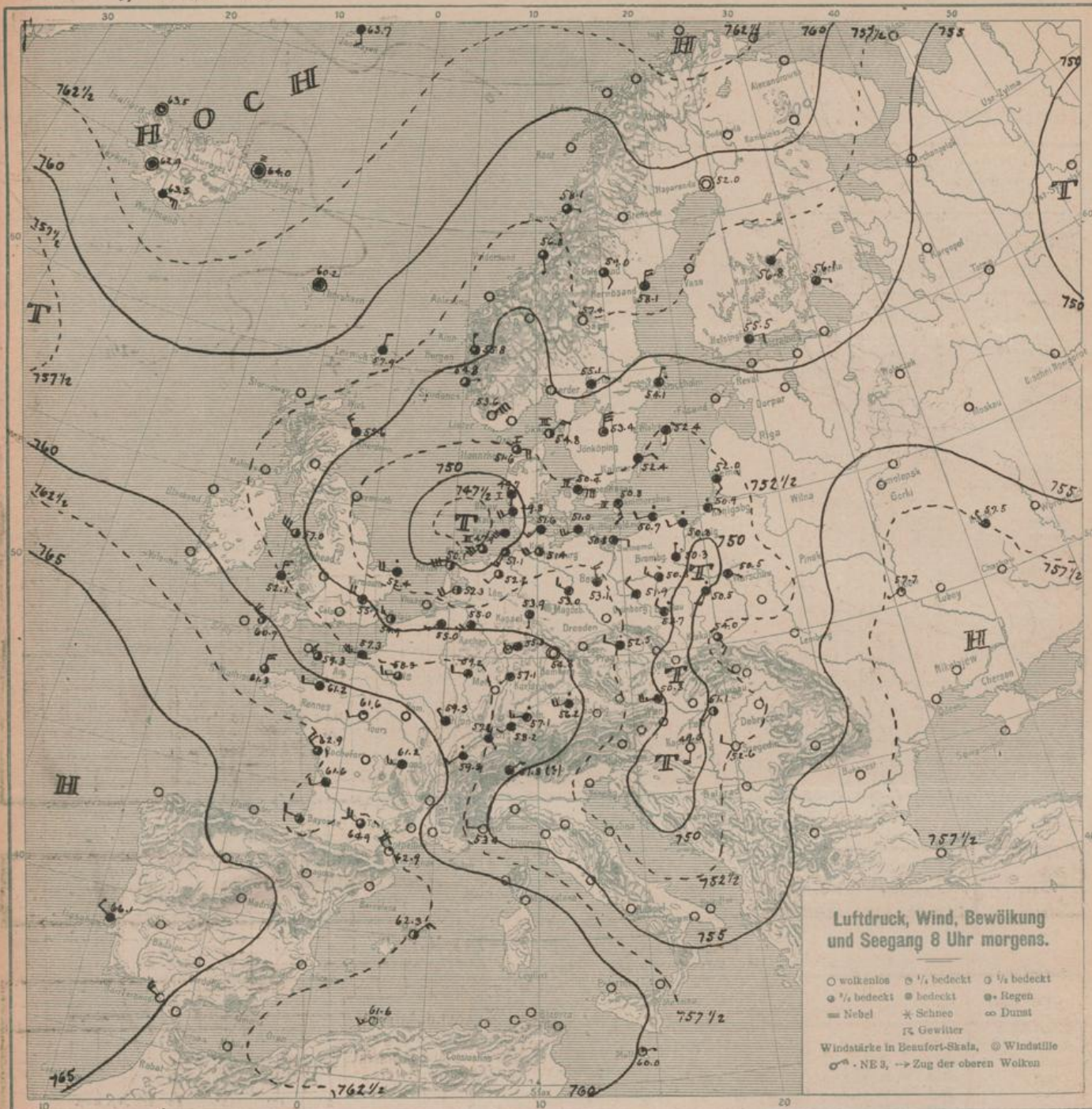
KÜSTENSTATIONEN UND FEUERSCHIFFE

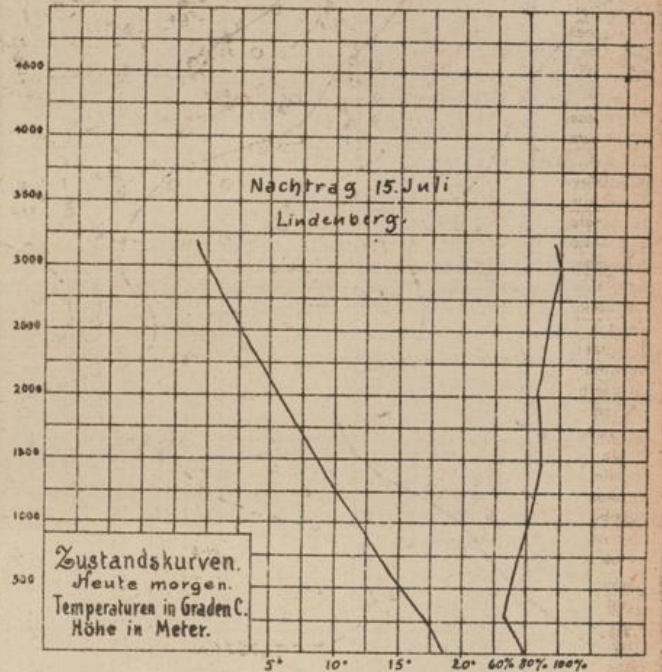
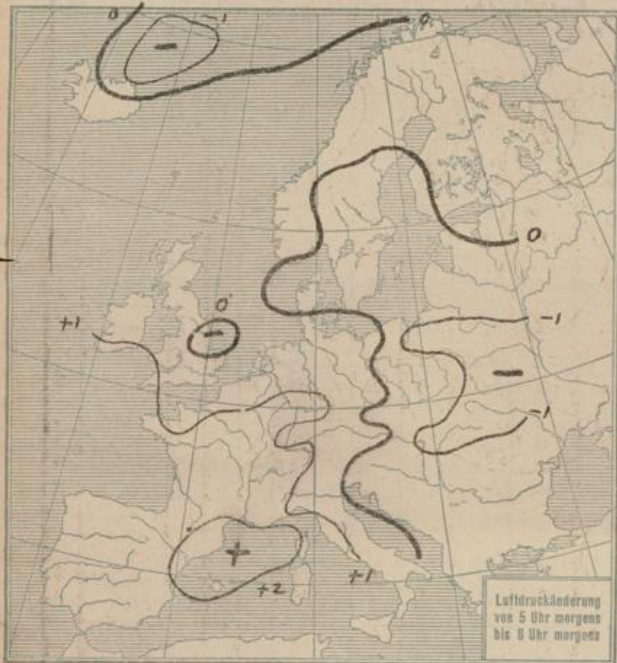
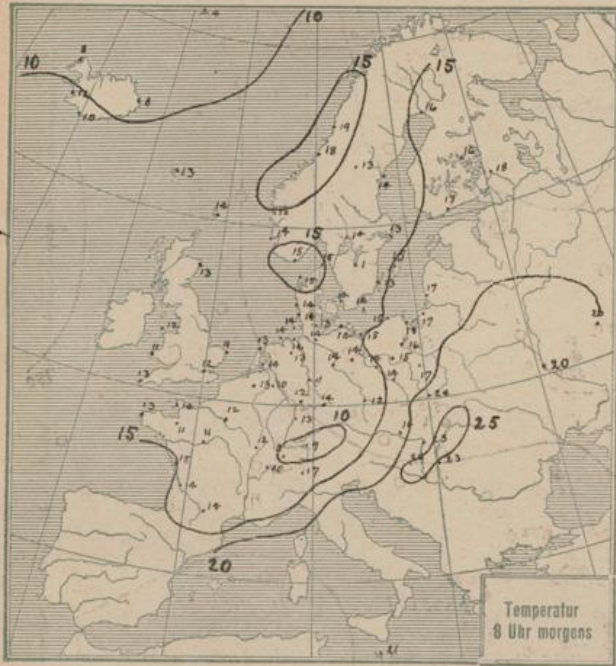
List	8 am SW 3, bedeckt, etwas düstig, See leicht bewegt.	Borkumriff	8 am 48.0 SW 7, bedeckt, T. 13. W.T. 14.7
Bülk	8 am 48.8, SSE 2, bedeckt, T. 14	Amrumbank	8 am SW 5, bedeckt, See 4
Arkona	8 am SW leicht, bedeckt, See leicht bewegt.	Adlergrund	8 am bedeckt, W. anwacht, See leicht bewegt, Sichtw. 8.3 km
Borkum	11 am 48.6, SW 6, ¾ bedeckt, T. 15.		

HÖHEN BEOBACHTUNGEN

(Luftdruck der Bergstationen nicht auf Schwere und N—Meeresspiegel reduziert)

STATION	Höhe	HEUTE MORGEN											Bemerkungen		
		Zeit	Luftdruck	Wind	Himmel	Temp.	Feuchtigkeit	Luftdruck Cnar. u. And.	Niederschlag	Max.	Min.	Sichtweite		Witterungsverlauf	
Kahler Asten	852	8													
Brocken	1148	8	654.8	WNW 6	≡	5	95-100	-0.2	7	10	4		nachm. Niederschl.		
Fichtelberg	1213	8	650.2	WNW 4	•	6	95-100	-0.0	11	12	7		anhalt.		
Zugspitze	2964	716	523.1	WNW 6	*	-6	95-100	-0.2	-	2	-6		"		
Santia	2500	730	556.9	SW 4	*	-4	90-90	+0.1					"		
Heiden	800	730											"		
Sonnblick	3106	738											"		
Schneekoppe	1603	745	618.9	N 5	•	5	90-94	-0.6	15	10	5		nachm.		
STATION	Seehöhe	Zeit	Boden	200	500	1000	1500	2000	2500	3000	3500	4000	4500	5000	Bemerkungen
Lindenberg	122m	6a		11.0° 95%	400		1300	1900							Sicht 6.0 10 km
"	"	6a		NW 2 W 10	NW 8		8.0° 75%	2.7° 85%		str.	str.				" " 10 "
Altenwalde	270	9a	SW 5	SW 10	W 2 S 11	W 2 S 15				str.	600 m				
Toulouze		6a			NW 6	NW 8	NW 10	NW 12	NW 12	NW 12					
Tours		6a			WSW 6	W 4	WSW 4	WSW 6	SW 2 W 6	SW 6	SW 2 W 8	WSW 10			
Amiens		6a			WSW 6	W 6									
Paris		6a			W 10	W 12	W 10	W 12							
Metz		6a			W 8	W 10	W 12	W 12							
Nachtrag v. 15. Juli															
Dr. Brill		9a		12.0° 95%	9.0° 95%	5.0° 95%	2.0° 95%	-1.0° 95%	-4.0° 100%	-6.0° 100%					
Ostersonnd		9a		SE 2 S 1	S 2 W 1	E 2 N 4	E 2 N 6								
Stockholm		8			NE 9	NE 13	E NE 13	a-str.	str.-cu						Sicht bis 10 km





ALLGEMEINE ÜBERSICHT 8 Uhr morgens: Sonntag, 16. Juli 1922

Nur langsam ändert das Tiefdruckgebiet über der Nordsee seine Lage, heute früh liegt es über der Deutschen Bucht, wo es auf seiner Südseite an der Nordseeküste starke südwestliche Winde erzeugt. Schon gestern hat sich über Westdeutschland bis zur Schweiz ein Ausläufer des Nordseetiefs herausgebildet, der in rascherer Bewegung ostwärts zog, und heute früh in langgestreckter Rinne von der mittleren Weichsel über Oberschlesien, Mähren bis Westungarn zu erkennen ist. Dieser Ausläufer brachte bei seinem Vorübergang ganz erhebliche Niederschläge hervor, namentlich am nördlichen Alpenfuße. Zürich hatte 34mm, München 38mm Friedrichshafen 44mm Niederschlag. Ähnliche Entwicklung der Wetterlage: 13-16. Juli 22, 9.-12. Juli 95.

WETTERAUSSICHTEN AN DER DEUTSCHEN KÜSTE für Montag, 17. Juli 1922

- NORDSEE: Mäßige, später auffrischende nordwestliche bis nördliche Winde, wolkig, Regenfälle, kühl.
- westl. OSTSEE: Stark auffrischende, zunächst südwestliche bis westliche, später auf NW drehende Winde, meist trüb, Regenfälle, kühl.
- östl. OSTSEE: (Wetterwarte Königsberg) Mäßige Westwinde, veränderlich, zeitweise Regen, etwas kühl.
- Sturmwarnungen: Heute 9-5^h Warnemünde bis Borkum-Riff: Gefahr mäßiger bis starker vielfach böiger Südwestwinde; Signalball.

STATION	MORGEN							STATION	MORGEN														
	Luftdruck	Wind	Himmel	Temp.	Luftdruck Char. u. Änd.	Niederschlag	Max.		Min.	Bemerkung	See	Luftdruck	Wind	Himmel	Temp.	Luftdruck Char. u. Änd.	Niederschlag	Max.	Min.	Bemerkung	See		
Wien	753.3	W 5	.	16	+0.5	-	26	16															
Salzburg																							
Klagenfurt																							
Zürich	59.2	SW 2	4	7	+1.3	34	.	.															
Bern	57.8	SE 1	3	8	+0.2	21	.	.															
Genf	59.8	SW 2	.	10	+1.2	32	.	.															
Lugano	51.8	NE 1	4	17	0	41	.	.															
Heider	50.1	WSW 6	3	13	+0.5	22	.	.															
Vlissingen																							
Utrecht	52.3	SW 4	2	14	0	-	11																
Kopenhagen	50.4	E 6	4	14	-0.5	2	-	-															
Skagen	52.8	NE 3	2	15	0	0	-	-															
Hälsjöholm	51.6	E 4	3	15	0	-	-	-															
Blaavandsbuk	49.4	S 1	4	14	-0.5	16	-	-															
Hammershus	50.8	SSE 3	4	14	-0.5	2	-	-															
Abisko																							
Naparanda	52.0	Stille	.	16	0	1	26	13															
Stensele																							
Oestersund	59.0	SE 2	3	13	0	-	20	9															
Hörnstrand	58.1	N 4	4	14	0	1	-	-															
Sarna	57.4	-	-	-	-0.5	0	-	8															
Karlsbad	55.1	NE 2	2	14	-0.5	0	-	11															
Stockholm	52.1	NNE 1	.	13	0	7	16	11															
Jönköping	53.4	N 6	4	11	-0.5	-	-	10															
Wisby	52.4	S 1	4	15	0	-	-	-															
Kalmar	52.4	SSE 2	4	13	0	1	-	-															
Spitzbergen	68.0	NNW 3	3	8	-0.8	0	-	-															
Jngö																							
Tromsö																							
Aalesund																							
Öns Valdersund	56.8	SSE 1	3	18	0	0	-	-															
Andenes																							
Bergen Kinn	55.8	NNE 1	3	15	0	0	-	-															
Brønnö	58.1	E 1	3	19	0	0	-	-															
Vardö																							
Skudenes Utsire	58.8	SSE 1	3	14	0	1	-	-															
Dombås																							
Säter	50.6	NE 7	4	15	+0.4	-	-	-															
Jou Mayen	63.7	SSE 2	4	4	-0.8	0	-	-															
Böresinsel	66.5	SE 8	00	7	-0.8	0	-	-															
Helsingfors	55.5	E 2	4	17	0	-	-	-															
Jordavala	56.1	SSE 1	4	18	0	0	-	-															
Kuopio	52.8	NE 1	4	16	0	0	-	-															
Vasa																							
Sodankylä																							
Reval																							
Dorpat																							
Filsand																							
Hungerburg																							
Posen	50.8	NNW 9	.	15	-1	-	25	14															
Warschau	50.5	ESE 1	4	20	-1.0	12	24	17															
Lodz	50.5	SSW 3	.	17	-0.6	27	25	16															
Lublin	-	WSW 1	2	22	-1.3	60	24	13															
Krakau	54.0	SSE 3	3	24	-0.8	0	24	18															
Bamberg	54.0	SSE 3	.	21	-	.	.	.															
Bromberg	52.3	N 1	.	16	-1.2	4	24	16															
Pinsk	64.9	SE 3	0	23	-1.0	0	25	14															
Zakupane	58.9	S 3	2	-	-1.3	0	24	18															
Prag	52.5	NNW 2	2	12	+0.5	15	22	12															
Eger	53.7	NW 3	3	11	0	8	17	11															
Prerau																							
Kaschau	52.9	SSW 1	1	25	-1.0	0	28	16															
Olmutz	49.1	SSE 1	1	15	-1.5	-	26	-															
Budapest	51.1	SW 1	2	23	-1.3	0	30	19															
Kaposvar	49.5	S 4	0	26	-0.9	0	29	21															
Szeged	52.6	NNW 2	0	23	-0.5	0	31	19															
Debreczen																							
Sombathely	49.8	NE 2	3	18	-1.0	0	28	16															
Belgrad																							
Madrid																							
La Coruña		WNW 3	0	-	+0.5	-	-	-															
San Fernando		NE 3	2	-	+2.0	-	-	-															
Mahon	62.3	WNW 2	4	-	+0.5	-	-	-															
Lissabon	66.1	WNW 2	4	-	+0.5	-	-	-															
Horta	71.0	NNE 3	4	-	0	-	-	-															
Rochefort	62.9	NW 4	3	15	+1.2	4	17	13															
Lyon	61.2	NW 3	3	13	+1.5	12	18	10															
Bordeaux	61.6	WSW 2	4	14	+1.4	2	20	8															
Dijon	57.3	NW 1	4	12	+1.7	1	19	10															
Calais	52.9	W 3	2	12	+1.0	.	16	9															
Limoges																							
St. Mathieu	61.3	N 4	3	12	+1.0	0	17	12															
Montpellier																							

NACHMITTAG UND ABEND DES VORTAGES

Sonntag, 16. Juli 1922

Nr. 197 1922

DEUTSCHE STATIONEN	NACHMITTAG										ABEND							
	Zeit	Luft-druck	Wind	Himmel	Temp.	Abw. v. Mittel	Feuch-tigkeit	Luftdruck Char. Aend.	Sichtw.	Witterungsverlauf	Zeit	Luft-druck	Wind	Himmel	Temp.	Luftdruck Char. Aend.	Witterungsverlauf	See
Borkum	2	48.2	SW 3	4	15	-4	90-94	-0.4		geringe Niederschl.	7	48.3	SW 4	4	16	+0.1	meist bewölkt	2
W' haven											7							
Cuxhaven											7	50.0	SSE 1	3	16	-0.0	meist Niederschl.	
Helgoland	2		SE 3								7		SE 1					
Keitum	2	51.5	SE 3	4	19	0	90-94	-0.0		meist bewölkt	7	50.9	SE 4		16	-0.0		
Bremen											7	50.7	SW 3	2	15			
Hamburg	2	51.1	ESE 3	4	21	+1	57%	-1.2	10 km	"	7	51.0	SW 3	4	16	-0.1	Schwärz	
Kiel	2	53.0	NE 3	4	19	-1	95-100	-1.0			8	51.9	E 3	4	15	-0.1	meist Niederschl.	
Wustrow											8	52.3	E 3	4	15	-0.0		
Swinemünde	2	53.8	NE 2	3	16	-2	70-79	-1.0			7	52.5	EHE 1		16			
Rügenwaldermünde	2										7	53.7	EHE 4	4	16	-0.6	meist bewölkt	2
Danzig	2										7	57.4	NE 1	3	17	+0.3		
Königsberg											7	53.5	SE 2	3	18	+0.1		
Memel	2										7	53.9	W 2	3	17	+0.2	sehr. Niederschl.	
Aachen	214	52.5	SW 4	4	14	-8	80-89	+0.3		geringe Niederschl.	7	53.4	SW 4	4	14	+0.6	meist bewölkt	
Löninge											7	51.5	SW 1	3	14		anhalt. Niederschl.	
Kassel	140	51.7	SW 1	4	16	-6	90-94	-0.2			630	52.4	SE 1	3	15	+0.2	sehr. Niederschl.	
Halle											700	52.0	W 3	4	16	+1.0		
Magdeburg											7	53.3	SSW 4	3	18	-0.0		
Dresden	208	53.6	SSW 4	4	19	-3	60-69	-0.3		meist bewölkt	7	53.0	SSE 1	2	19	-0.0		
Berlin	2	53.1	SE 2	4	22		50-59	-0.5	4 km		7	56.8	SW 2	4	20	-0.2	meist bewölkt	
Grünberg 1/Sch.											7	53.3	SE 2	4	22	-0.3		
Bräslau	2										7	54.0	SW 2	4	17	-0.0	meist Niederschl.	
Frankfurt a/M.	2	53.8	WSW 3	4	17		70-79	+1.7		geringe Niederschl.	7	53.2	N 2	3	18	+0.5		
Mainz	2										7	54.8	NE 1		13	-0.0	anhalt.	
Friedrichshafen											619	54.8	SE 1		14	-0.0	sehr.	
Bamberg											7							
Fürth	2										7							
München	2	56.0	S 3		14	-8	95-100	-0.0		stärker	7	55.7	S 3		12	-0.4	anhalt.	

KÜSTENSTATIONEN UND FEUERSCHIFFE

1181	2p E 4 bis 8, bedeckt, schw. Sicht, See grob.	7p NE 4-5, bedeckt, gemächl.	Borkumriff	7p 48.8, S 3, bedeckt, T. 15
Bülk	2p SE 4, EHE 3, bedeckt, T. 18		Amrumbank	2p E 3, bedeckt, See 2
Arkona	2p SSE leicht, wolkig, See leicht bewegt.		Adlergrund	2p heiter, E schwach, See leicht bewegt, Borkum sichtbar, 7p Borkum sichtbar
Borkum	2p 48.2, WNW 4, 7p bedeckt, T. 16			

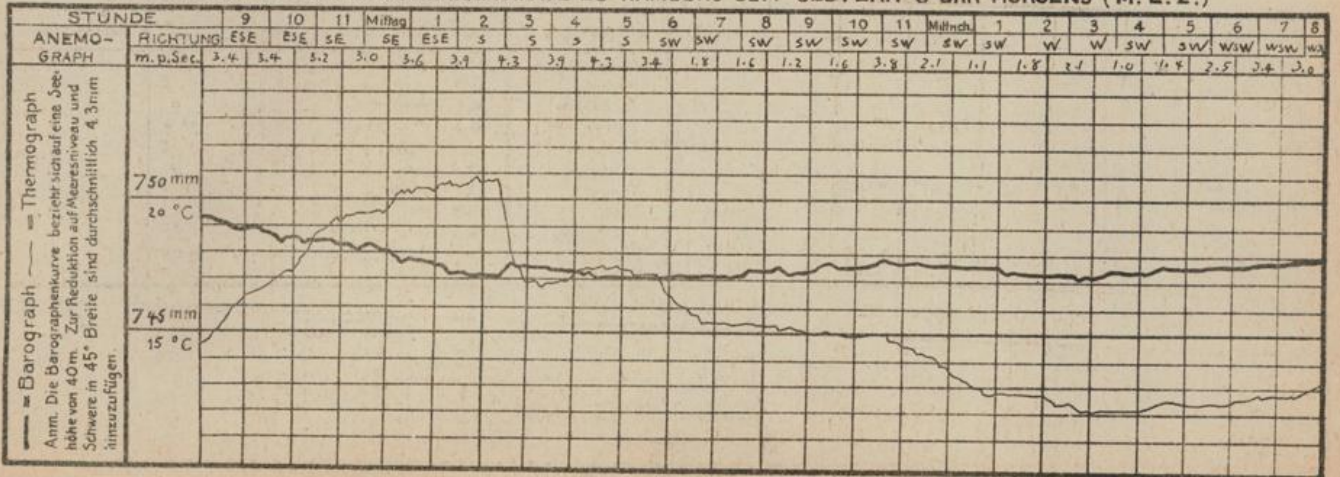
HÖHEN BEOBACHTUNGEN

(Luftdruck der Bergstationen nicht auf Schwere und N-Meerespiegel reduziert)

STATION	Höhe	NACHMITTAG										ABEND					
		Zeit	Luftdr.	Wind	Himmel	Temp.	Feuch-tigkeit	Luftdruck Char. Aend.	Sichtw.	Witterungsverlauf	Zeit	Luftdr.	Wind	Himmel	Temp.	Luftdruck Char. Aend.	Witterungsverlauf
Kahler Asten	852	230	6.26.6	SW 5		9	95-100	-0.0		geringe Niederschl.	7						
Brocken	1148	215									7	654.6	SSW 6	2	7	-0.2	meist Niederschl.
Fichtelberg	1213	2	652.4	SW 4		10	90-94	-0.0			7	652.2	SSW 5	4	8	-0.4	Niederschl. in Sch.
Zugspitze	2964	216	522.4	WNW 5		1	95-100	-1.3		anhalt.	916	526.1	W 1	X	-0	-0.3	anhalt. Niederschl.
Säntis	2500		557.6	SW 6		1		+0.1			930	558.9	ESE 4		1	-0.1	
Heiden	800										930						
Sonnblick	3106		511.2	NW 6		2				anhalt.	930						
Schneekoppe	1603										903						

STATION	Wind in m/Sec	Seehöhe	Zeit	NACHMITTAG										ABEND									
				Boden	200	500	1000	1500	2000	2500	3000	3500	4000	4500	5000	Bemerkungen							
Lindenberg		122 m	6p	18.4 75%	14.9 67%	15.3 70%	11.8 50%	8.5 37%	5.7 24%	2.7 13%	0.0 0%	32.0 57%	2.7 14%	3.1 17%	1.1 6%	1.8 10%	2.1 12%	1.0 5%	1.4 7%	2.5 13%	3.4 18%	Sicht bis 20 km	
Prag			2p	SW 5	SW 5	SSW 4	SSW 4	SW 11				SW 11											
Lypne			2p	WN 11	WN 11		WN 8					NW 2 W	19										
Cranwell			2p		NW 11		NW 5					NW 2 W											
Holyhead			2p		WN 4			W 6															
Paris			6p			W 10	WSW 6	W 4	W 6														
Amiens			6p			WNW 6	W 8	WSW 6															
Tours			6p			W 12	WSW 14	WNW 8	WNW 8														

AUFZEICHNUNGEN DER REGISTRIERAPPARATE ZU HAMBURG SEIT GESTERN 8 UHR MORGENS (M. E. Z.)



STATION	NACHMITTAG					ABEND					STATION	NACHMITTAG					ABEND				
	Luftdr.	Wind	Himmel	Temp.	Luftdruck Char. u. Aend.	Luftdr.	Wind	Himmel	Temp.	Luftdruck Char. u. Aend.		Luftdr.	Wind	Himmel	Temp.	Luftdruck Char. u. Aend.	Luftdr.	Wind	Himmel	Temp.	Luftdruck Char. u. Aend.
Wien	759.0	SE 3	2	25	-1.5	752.0	WSW 3	3	22	-0.7	Neapel					758.8	SW 1	1	22		
Salzburg											Venedig					59.8	SE 1				
Klagenfurt																					
Zürich	55.8	SE 2	1	15	-0.6	55.4	W 1	1	14	-0.3											
Bern	57.1	SW 1	1	14	-0.2	57.2	SW 1	4	14	-0.3	Maila					59.9	N 1	0	26	-0	
Genf	57.5	W 1	1	14	-1.0	57.2	SW 1	1	14	+0.6	Madrid										
Lugano	57.9	SW 1	1	17	-0.1	57.4	S 1	1	22		La Coruña										
Helder	48.5	SW 2	3	16	0	48.4	SW 4	1	14	0											
Viissingen	51.2	WSW 4	3	14	+1.0																
Utrecht	58.0	SSW 4	1	15	0																
Kopenhagen	55.0	SW 1	1	15	-0.0	57.9	E 1	3	15	-0.0	Rochefort	58.8	WNW 5	3	18	+1.0	59.3	WNW 5	4	17	-0.0
Skagen	55.5	ESE 3	3	17	-0.0	57.9	E 3	3	16	-0.5	Bayonne	61.3	WNW 5	4	18	+1.0	62.1	WNW 1	4	18	+0.9
Hansholm	57.1	ESE 3	3	16	-0.5	57.3	E 3	3	16	-0.5	Bordeaux	59.2	WNW 2	4	18	+1.4	62.2	WNW 5	4	17	+0.8
Blaavandshuk	57.2	ESE 3	4	17	-0.5	57.8	E 3	4	17	-0.5	Dijon	55.1	SW 1	4	17	-0.2	55.8	W 1	4	15	+0.3
Hammershus	55.0	E 2	4	14	-0.0	57.1	E 4	3	14	-1.0	Calais	62.8	W 2	4	13	+1.0	59.8	SW 3	2	13	-0.0
Abisko	61.1	E 1	3	13	-0.5						Limoges										
Haparanda	59.6	WNW 2	3	16	-0.5	59.3	SW 1	4	17	-0.0	St. Mathieu	58.0	WNW 4	3	15	+0.1	59.3	W 5	1	15	+0.5
Stensele	59.9	E 1	3	16	-0.0						Montpellier										
Oeslergrund	59.2	S 2	3	17	-0.5	58.5	S 1	3	19	-0.0	Paris	55.0	WNW 3	4	17	+0.5	55.8	W 2	4	16	+0.9
Herrfisand	59.3	E 4	1	14	-0.5	58.9	E 2	1	15	-0.5	Rennes	57.0	NW 1	3	17	+2.4	57.6	N 2	3	15	+0.4
Sarna	57.7	E 4	4	14	-0.5						Strassburg	54.3	W 1	4	18	+0.1	52.2	SW 1		16	+0.2
Karlstad	58.9	E 4	3	18	-0.5						Toulouse										
Stockholm	58.8	E 4	4	15	-0.5	58.5	E 2	1	18	-0.0	Tours	57.4	WSW 3	3	18	+1.0	57.5	WSW 2	3	16	-0.1
Jönköping	55.8	N 6	4	12	-0.5	58.7	- 4	4	12	-0.0	Gen	55.9	ESE 2	4	18	-1.0	57.3	WNW 2	1	14	+0.7
Wisby	57.7	NE 6	1	13	0						Amiens	59.9	W 2	4	14	+2.0	57.3	W 1	4	16	+0.9
Kalmar	58.6	NE 9	2	15	-0.0						Cosne	58.1	W 1	3	13	-0.7	58.7	WNW 3	4	13	-0.0
Spitzbergen						70.1	N 2	1	11	-0.0	Le Havre	55.1	WNW 3	1	15	+0.5	55.9	WSW 2	3	16	+0.3
Jigo	65.1	NE 4	3	10	-0.4	64.7	S 5	2	8	-0.0	Rowilly	55.6	W 2	4	17	+0.1	57.1	SW 1	2	17	+0.5
Tromsø Bären-Isse						70.3	SE 2	1	7	-0.0	Metz										
Aalesund											Toulon	54.2	ESE 2	4	24	-1.7	52.2	NW 2	3	21	+1.1
Örn Valdresund	57.7	NNE 2	2	20	-0.8	58.8	E 1	1	20	-0.4	Marignane										
Andenes																					
Bergen Ljøstør	55.4	E 5	3	18	-0.4	55.1	E 4	3	14	-0.4	Brüssel	51.2	WSW 4	4	16	+0.5	53.6	WSW 3	4	13	+1.0
Bergen Kinn						58.8	NNE 2	2	15	-0.4	Lerwick										
Vardø	66.6	NNE 2	4	10	-0.0	65.9	NNE 3	4	9	-0.0	Rentfrew	57.0	E 2	3	13	+0.4	58.8	W 3	4	17	+0.4
Skardnes Utvinn	56.2	SE 1	4	17	-0.0	55.9	NE 1	3	15	-0.4	Eskdalemuir										
Dombås	58.3	S 3	3	17	-0.8	58.3	SSE 6	4	14	-0.0	Cranwell	52.0	NW 4	4	17	+0.4					
Rist	62.2	E 4	1	14	-0.8						Scilly Palmouth	58.9	WNW 4	2	12	+0.8	58.5	NW 5	2	14	+0.4
Jay Mayen	67.1	NW 3	4	8	-0.4	67.1	W 2	4	6	-0.0	Tynemouth	58.8	WNW 2	3	12	-0.0	58.8	WNW 2	3	12	-0.0
Faerder	57.0	NNE 4	2	16	-0.8	58.6	NNE 4	3	15	+0.4	Pembroke	58.6	WNW 3	2	13	-0.4	58.2	NW 2	1	13	+0.8
Helingsfors											Croydon										
Soravala											Aberdeen	58.7	ESE 2	4	13	+0.4	58.7	ESE 2	4	13	+0.4
Kuopio											Valentia										
Yasa											Guernsey										
Sodankylä											Stornoway										
Reval											Holyhead										
Dorpat											Yarmouth										
Filsand											Blackrod										
Hungerburg											Ross on Wye										
Fosen						59.5	S 1	4	21	-0.5	Calshot	54.0	SW 4	3	14	-0.0	58.6	WNW 3	2	16	+0.4
Warschau											Yersey										
Lodz											Donaghadee	53.8	WNW 3	2	16	+0.4	58.7	WNW 3	2	13	+0.8
Lublin											Malinhead										
Krakau											Thornham	57.3	ESE 3	1	10	+1.5	59.0	E 3	1	11	+2.0
Lemberg											Saydfjord	62.2	SW 1	1	10	+1.0	63.3	SW 1	1	11	+0.5
Bromberg											Akureyri	61.6	N 2	1	10	+1.0	62.4	N 3	1	11	+2.0
Pinsk											Isajord	61.6	SE 2	1	10	+1.0	63.8	SE 1	0	11	+0.5
Zakopane						58.0	- 2	1	20	-0.5	Roykjavik	62.2	SW 1	1	16	+1.5	62.3	W 3	1	13	+1.0
Prag	54.3	SW 3	4	22	0	59.8	SW 1	1	16	-0.0	Vestmanno	60.3	ESE 8	1	11	+2.5	62.1	SE 3	1	11	+1.0
Eger	54.0	S 4	4	16	-0.5	59.4	SSE 4	3	14	-0.0											
Kaschau	58.8	SW 2	1	26	-0.0	58.9	SW 1	1	25	-0.5	Oran										
Omütz	54.2	SW 2	2	25	-1.0	58.2	S 3	4	23	-1.5	Algier										
											Constantine										
Budapest	55.5	SW 2	2	28		54.3	WSW 1	3	27		Bizerta										

BEOBSACHTUNGEN VON 2 UHR NACHTS

STATION	Luftdr.	Wind	Himmel	Temp.	Luftdruck Char. u. Aend.	Bemerkungen	STATION	Luftdr.	Wind	Himmel	Temp.	Luftdruck Char. u. Aend.	Bemerkungen
Hamburg	751.1	SW 3	2	14	-0.3		Stornoway	758.8	Stille	4	-	+0.8	
Lerwick	57.3	Stille	4	11	+0.4		Holyhead	58.9	-	-	12	+0.8	
Leith	57.7	W 1	4	11	+0.4		Yarmouth	58.6	WNW 3	3	-	0	
Cranwell	57.6	W 4	2	9	+0.4		Ross on Wye	58.3	W 1	1	-	+0.4	
Palmouth	58.8	NW 4	3	12	+0.4		Bordeaux	62.7	Stille	4	14	+0.6	
Malinhead	58.2	NW 4	1	10	-0.0		Dijon	57.5	WSW 1	2	12	-0.0	
Tynemouth	51.5	WNW 3	3	11	-0.8		Limoges	58.0	Stille	3	13	+0.4	
Pembroke	57.9	WNW 4	1	12	+0.8		Paris	58.9	W 2	4	11	+0.3	
Croydon	58.4	W 3	1	9	0		Strassburg	58.4	W 1	4	12	-0.0	
Aberdeen	55.5	NNE 2	2	11	-0.0		Toulouse	62.1	Stille	0	11	+0.5	
Guernsey	58.8	WNW 4	4	12	+1.2		Tours	59.6	WSW 2	4	10	+0.6	

Schiffsmeldungen.

15. Juli 1922			Brücke			Luftdruck			Wasser		
Zeit	Wind	Luftdruck	Zeit	Wind	Luftdruck	Zeit	Wind	Luftdruck	Zeit	Wind	Luftdruck