

DEUTSCHE SEEWARTE

WETTERBERICHT.

JAHRGANG 47 Nr. 198

Montag, den 17. Juni 1922

Mittleuropäische Zeit. Luftdruck reduziert auf 0° Temperatur, N—Meeresspiegel, Schwere in 45° Breite, Temperatur in Graden Celsius.
Windstärke nach Beaufortskala (12=Orkan). Wolken: 0=wolkenlos, 1=¼ bedeckt, 2=½ bedeckt, 3=¾ bedeckt, 4=bedeckt,
• = Regen, * = Schnee, ∞ = Dunst, ≡ = Nebel, R = Gewitter.

DEUTSCHE STATIONEN	HEUTE MORGEN															
	Zeit	Luftdruck	Wind	Himmel	Temp.	Abw. v. Mittel	Feuchtigkeit	Luftdruck Char. u. Änd.	Niederschlag	Max.	Min.	Sichtweite	Witterungsverlauf	Bemerkungen	See	
Borkum	8	750.0	NNW 1	3	16	0	80-89	+0.9	•	16	12		meist bewölkt		2	
Wilhelmshaven	8	750.7	WSW 2	2	15	-1	80-89	-	0	17	12		meist Niederschl.			
Cuxhaven - Altenwalde	8	49.7	WNW 3	4	15	-	80-89	-0.8	-	17	11		meist bewölkt			
Helgoland	8	51.0	NW 3	3	15	-1									2	
Keitum	8	49.6	N 3	•	15	-2	90-94	-	0	18	13		nachts Niederschl.			
Bremen	8	50.8	W 4	4	13	-	90-94	-	0	18	11		meist bewölkt			
Hamburg	8	49.9	WSW 4	4	13	-3	89	-0.9	•	17	11	NE+SE+SW+SE km	verm. Niederschl.	Bod. Min. 8.8°		
Gr. Borstel	8		SW 3	4	13	-			0	18	11					
Kiel	8	49.4	W 3	•	13	-4	90-94	-0.8	-	18	12		nachts Niederschl.			
Wustrow	8	46.9	W 7	•	13	-4	90-94	-2.3	4	17	12		"			
Swinemünde	8	43.0	W 8	•	11	-7	95-100	-4.0	3.0	16	10		"			
Rügenwaldermünde	8	45.5	NW 7	•	14	-3	90-94	-2.7	5.8	15	14		anh.		tags u. nachts Regen	6
Danzig	8															
Königsberg	8	36.8	S 5	4	13	-5	90-94	-1.4	2.0	22	13	bis 1000 m	Gewitter	Gewitter 7/8p aus S.		
Memel	8															
Aachen	8	58.5	WSW 6	•	11	-5	95-100	+0.2	14	17	9	bis 10 km	Niedersch. i. Sdh.			
Löningen	8	51.7	SW 1	4	14	-	80-89	-	0	18	11		meist bewölkt			
Kassel	7.26	53.4	SW 2	4	11	-5	90-94	-2.7	0	16	10		"			
Magdeburg	8	50.5	WSW 5	4	13	-5	70-79	-1.3	•	19	11		"			
Dresden	8.05	52.2	WSW 7	•	11	-7	70-79	-1.2	4	15	10	bis 50 km	anh. Niederschl.			
Berlin	8	49.9	W 6	4	11	-7	80-89	-1.0	2	17	10	bis 4 km	nachts "	Bod. Min. 10.2°		
Grünberg i/Sch.	8	49.4	W 7	4	11	-6	80-89	-0.6	2.4	15	10		anh.			
Breslau	8															
Frankfurt a/M.	8															
Mainz	8	57.3	W 4	4	11	-			0	18	10					
Karlsruhe	7.26	60.2	SW 6	4	12	-6	70-79	-	0	18	11		meist bewölkt			
Friedrichshafen	8															
Bamberg	8	57.7	SW 4	•	10	-7	95-100	-0.4	1	17	9	bis 20 km	Niedersch. i. Sdh.			
Fürth	8															
München	8	60.8	WSW 5	•	10	-7	80-89	-1.0	9	12	7		nachts Niederschl.			

KÜSTENSTATIONEN UND FEUERSCHIFFE

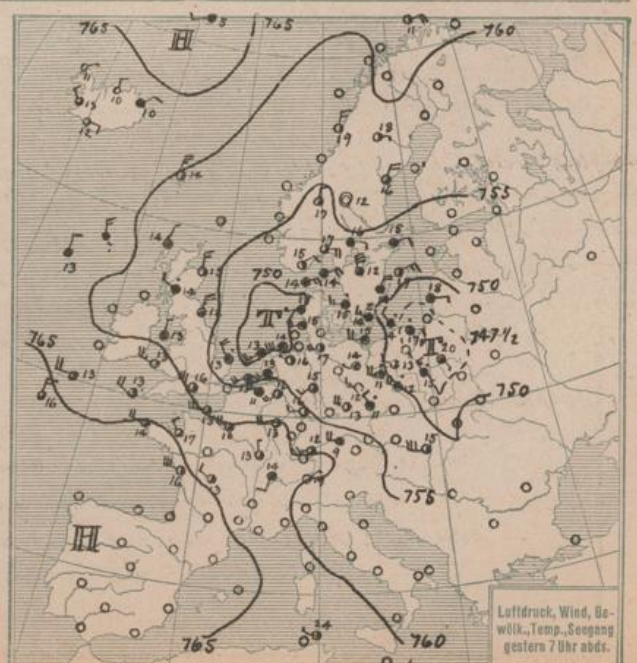
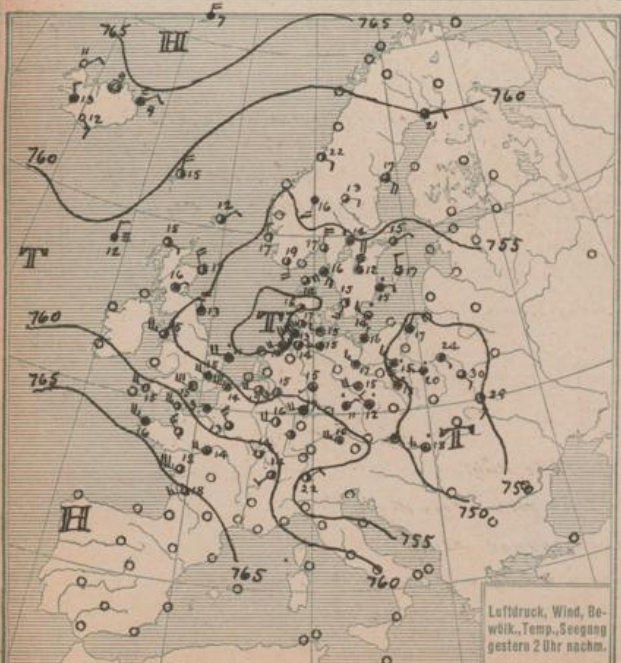
List	8a: NW 3, bed. Regen, See 2. 5a: NW 3, wolky, See 2.	Borkum	8a: SW 8, NW 3, halb bed., 15°, See 3.
Bülk		Amrumbank	8a: NW 3, bed., See 7, RT: 15.0, WT: 15.2.
Arkona	8a: NW 6, Regen, See 5. 11a: NW schwach, Regen, See 6.	Adlergrund	8a: NW 7, Regen, Böen von Stärke 9, See sehr groß, nachts Sicht 1-4 Seem., LT: 14.0, WT: 14.0.
Marsdenbank	8a: SW 7, bed. Regen, Sicht 6 Seem., See 7, morgens =.		11a: NW 7, Regen, Sicht 1-2 Seem., LT: 14.4, WT: 14.4.
Grayswalde	8a: 6.1, NW 1, =, -5°.	Borkum	11a: 5.2, NW, 16°.

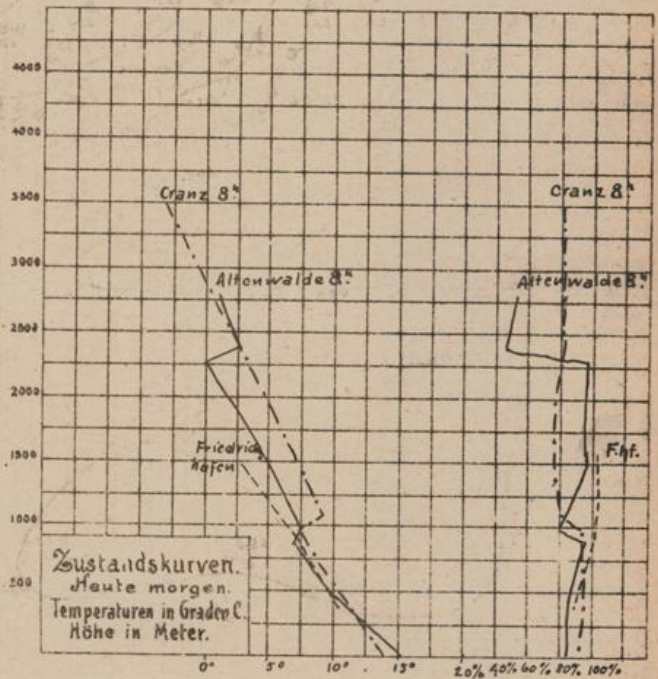
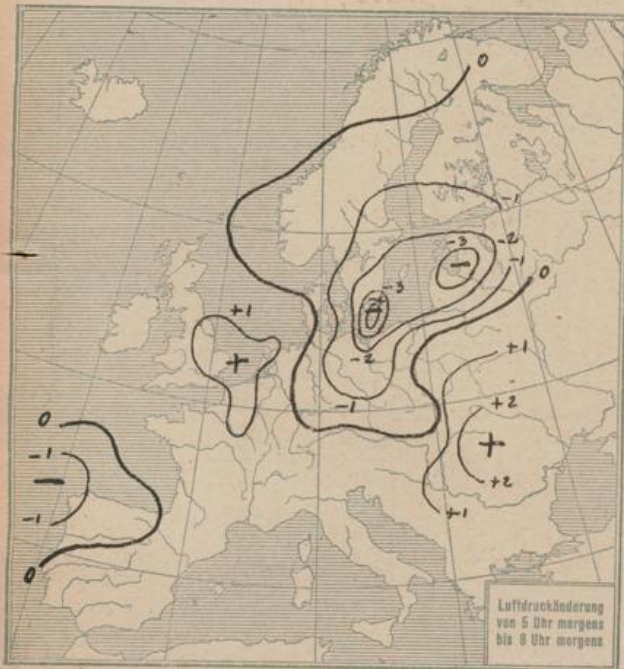
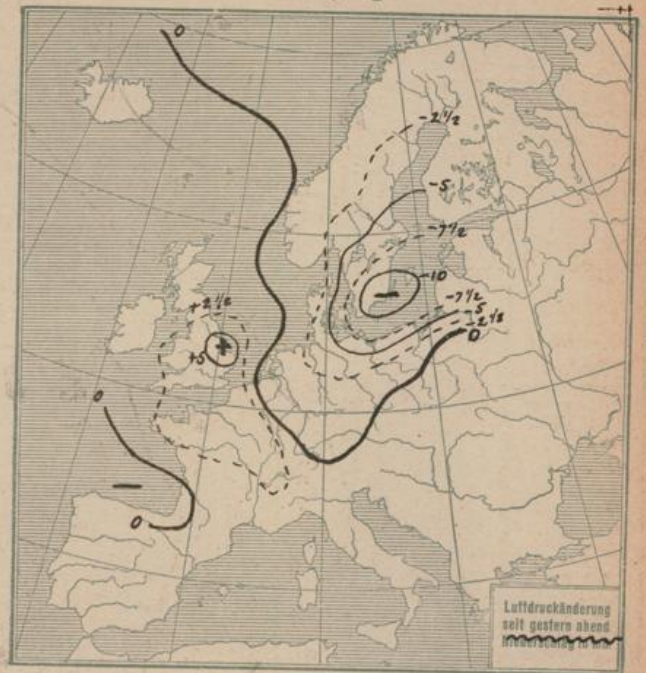
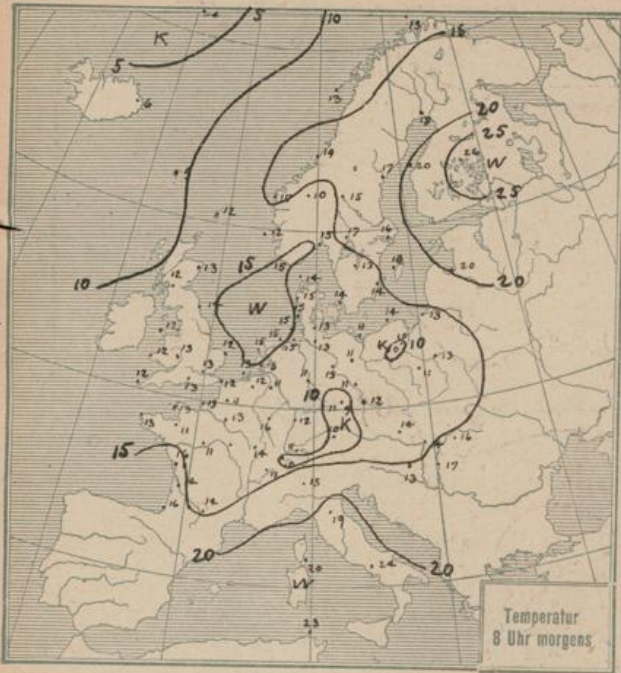
HÖHEN BEOBSACHTUNGEN

(Luftdruck der Bergstationen nicht auf Schwere und N—Meeresspiegel reduziert)

STATION	Höhe	HEUTE MORGEN													
		Zeit	Luftdruck	Wind	Himmel	Temp.	Feuchtigkeit	Luftdruck Char. u. Änd.	Niederschlag	Max.	Min.	Sichtweite	Witterungsverlauf	Bemerkungen	
Kahle Asten	852	8	647.2	W 5	•	7	95-100	-	0	8	-	9		nachts Niederschl.	
Brücken	1148	8	652.6	W 8	≡	4	95-100	-0.4	1	8	4			"	
Fichtelberg	1213	8	657.6	W 9	≡	3	95-100	-0.5	1.4	8	4	bis 200 m	anh.	"	starker Sturm 2.6 Meter
Zugspitze	2964	7.45	627.4	NW 7	+	-7	95-100	-1.0	3	-6	-8			"	
Säntis	2500	7.40	661.2	SW 8	+	-4			+0.7	5.7	-			"	
Heiden	800	7.40													
Sonnblick	3106	7.32	617.7	N 6	12	-7.4	70-79	+0.5	1	0	-9				
Schneekoppe	1603	7.40	615.0	WSW 9	≡	0	90-94	-3.4	2.9	5	0		anh. Niederschl.		bei 6.5 früh Windstärke 10-11

STATION	Seehöhe	Zeit	Boden	200	500	1000	1500	2000	2500	3000	3500	4000	4500	5000	Bemerkungen
Altenwalde	37m	8a	WSW 2	WSW 6	W 6					str 400 m					Sicht bis 4 km
"	"	8a	15.3; 85%	"	9.9; 85%	7.4; 80%	5.0; 95%	2.0; 95%	2.3; 45%	2.800					Sicht 10 km
"	"	8a	NNW 6	"	NNW 8	NW 8	NW 8	NW 8	NW 9	10; 30%					str. Sicht 10 km
Lindenberg	122m	8a	WSW 11	WNW 18	WNW 25					a-str. fr-ni					Sicht bis 10 km
Friedrichshafen	400m	8a	W 10	"	"	6.5; 100%	2.0; 100%								Sicht 50 km
Cranz	"	8a	SE 7	"	"	10.4; 95%	7.2; 90%	5.0; 75%	4.7; 75%	2.0; 81%	-0.8; 80%	-3.0; 80%			Sicht 4 km
Toulouse	"	8a	SHll	"	NW 4	NW 6	NNW 6	W 8							
Tours	"	8a	WSW 3	"	W 8	W 8	W 10	W 16							
Paris	"	8a	W 7	"	W 14	W 18									
Amicus	"	8a	NNW 1	"	NNW 6	W 10									
Aas	"	8a	NW 3	NNE 10	NNE 15	ENE 10	ENE 6								
Prag	"	8a	W 11	"	WSW 11	W 5 10	W 20								
Olmütz	"	8a	W 9	"	W 14	W 20	NNW 20	NNW 15							





ALLGEMEINE ÜBERSICHT 8 Uhr morgens: Montag, 17. Juli 1922.

Das gestern früh von Polen bis Ungarn reichende Tiefdruckgebiet hat aus den starken Temperaturgegensätzen zwischen der Südost- und Westströmung (z.B. nachmittags Breslau 13, Lnbilin 30°) neue Energie geschöpft und sich erheblich vertieft. Dem Temperaturgefälle entsprechend ist es nordwärts nach der östlichen Ostsee gewandert. Sein Vorübergang brachte östlich der Oder sehr ergiebige und anhaltende Regenfälle, Posen und Bromberg melden 35, Rügenwaldermünde 48, Riga sogar 89 mm. Auch das seit Freitag über der Nordsee liegende Tief hat durch Zufuhr warmer Luft von Skandinavien her erneut Energie gewonnen und ist unter starker Vertiefung ostwärts nach der mittleren Ostsee vorgedrungen. Seine warme Front ist, von Regen gebieten begleitet, von der westlichen Ostsee bis nach dem Kanaleingang zu verfolgen. Da das nahe Tiefdruckgebiet sich vorerst noch behaupten wird, und von den Britischen Inseln bis weit auf den Ozean hinaus polare Luftströmung herrscht, haben wir in den nächsten Tagen noch mit Fortdauer des kühlen, wolkenigen Wetters zu rechnen.

WETTERAUSSICHTEN AN DER DEUTSCHEN KÜSTE für Dienstag, 18. Juli 1922.

- NORDSEE: Frische bis starke, böige nordwestliche Winde, wolzig, Regenfälle, kühl.
- westl. OSTSEE: Starke bis steife, böige nordwestliche bis nördliche Winde, trüb, verbreitete Regenfälle, kühl.
- östl. OSTSEE: (Wetterwarte Königsberg) Lebhaft Westwinde, wolzig, Regenschauer, geringe Wärmeänderung.
- Sturmwarnungen: 17.7. 8¹⁰ a.m. Darsserort bis Stilo gewarnt: Gefahr stürmischer überwiegend südwestlicher bis nordwestlicher Winde „Sturmsignal“.

NACHMITTAG UND ABEND DES VORTAGES

Montag, den 17. Juli

Nr. 198 1922

DEUTSCHE STATIONEN	NACHMITTAG											ABEND										
	Zeit	Luftdruck	Wind	Himmel	Temp.	Abw. v. Mittel	Feuchtigkeit	Luftdruck Char. Aend.	Sichtw.	Witterungsverlauf	See	Zeit	Luftdruck	Wind	Himmel	Temp.	Luftdruck Char. Aend.	Witterungsverlauf	See			
Borkum W. haven	2	749.2	WSW 4	.	16	-3	70-79	/	+0.6		meist bewölkt	4	7	750.0	WSW 6	4	19	-	+0.2	meist bewölkt	5	
Cuxhaven - Alkenwald												7	7	751.6	WSW 3	1	15	-	0	meist bewölkt		
Helgoland	2		WSW 4	.								5	7	751.9	WSW 4	4	15	/	+0.3	meist bewölkt		
Keltum	2	50.9	SW 5	3	17	-2	90-94	/	+0.2		meist bewölkt	7	7	57.7	W 3	1	16	-				
Bremen												7	7	57.9	WSW 4	3	17	-	+0.1	verm. Niederschl.		
Hamburg	2	52.9	W 3	4	15	-5	75%	/	+0.5	bis 15 km	geringe Niederschl.	7	7	52.9	WSW 4	3	17	-	+0.1	verm. Niederschl.		
Kiel	2	52.0	SW 3	4	17	-3	95-100	/	-0.3		meist bewölkt	8	7	52.4	W 2	4	15	/	+0.2	Zunehm. heiter		
Wustrow												8	7	51.9	W 3	4	15	-	0	meist bewölkt		
Swinemünde	2	51.3	N 1	4	16	-4	70-79	-	-0.1		" "	7	7	50.9	NW 2	.	14	-	0	nachm. Niederschl.		
Rügenwaldermünde	2											7	7	47.9	NW 6	.	14	/	-1.8	anh.		
Danzig	2	49.4	NNE 2	.	17	-3	95-100	\	-1.3		anh. Niederschl.	7	7	46.1	E 2	.	17	\	-2.0	" "		
Königsberg												7	7	45.9	ENE 3	4	20	\	-1.8	Niedersch. i. Schauern		
Memel	2	51.6	SE 2	4	19	-1	80-89	\	-0.2		ger. Niederschl.	7	7	48.5	E 2	4	18	/	-1.4	" "		
Aachen	214	55.2	SW 4	0	15	-	60-69	/	+0.1		" "	7	7	55.2	SW 4	3	12	/	+0.4	verm. Niederschl.		
Löningen												7	7	52.8	WNW 1	2	16	-	-	meist bewölkt		
Kassel	140	53.7	SW 1	4	15	-7	70-79	-	0		meist bewölkt	630	7	54.3	SW 1	3	15	/	+0.2	" "		
Magdeburg												7	7	53.3	WSW 3	4	16	/	+0.6	nachm. Niederschl.		
Dresden	200											700	7	53.8	WNW 3	.	12	/	+0.4	" "		
Berlin	2	52.7	W 4	.	15	-7	70-79	-	0		geringe Niederschl.	7	7	52.6	W 1	4	14	-	0	verm. "		
Grünberg i/Sch.	2	52.1	NW 3	4	17	-	60-69	-	0	bis 4 km	meist bewölkt	7	7	51.7	W 5	.	11	/	0	anhaltend "		
Breslau	2	50.3	NW 3	.	13	-9	80-89	/	-0.1		Niedersch. i. Schauern	7	7	50.3	WNW 4	.	12	/	0	" "		
Frankfurt a/M.	2	55.5	WSW 4	4	17	-	40-49	~	0		meist bewölkt	7	7	55.8	W 2	3	16	/	+0.7	nachm. "		
Mainz	2	55.3	W 4	4	16	-	-	-	0		-	7	7	57.5	W 4	-	14	~	+1.0	" "		
Friedrichshafen												579	7	60.9	SW 5	3	12	/	+1.0	verm. "		
Bamberg												579	7	58.0	SW 2	3	11	/	+1.7	Niedersch. i. Schauern		
Fürth	2											7	7									
München	2	57.1	W 5	4	10	-12	90-94	/	+0.4		einwärtiger Regen	7	7	59.5	W 4	.	9	/	+0.2	anh. Niederschl.		

KÜSTENSTATIONEN UND FEUERSCHIFFE

List	2p: SW 4-5, weklig, ger. Sicht, See 4. 7p: WSW 3, weklig, ger. Sicht, See 3.	Borkumriff	2p: 49.2, SW 7, bed. 14. 7p: 50.1, SW 6, bed. 14.
Bülk	2p: SW 1, SE 2, bed. 17, Sicht 5-6 Seem. 7p: SW 4, W, bed. 10, Sicht 4-5 Seem.	Amrumbank	2p: SW 4, bed. See 4, LT 14.8, W.T. 15.2. 7p: SW 5, bed. See 4, LT 14.5, W.T. 15.0.
Arkona	2p: WNW 4, weklig, See 3. 5p: W 5, bed. See 3.	Adlergrund	5p: WNW 3, bed. See 3, Sicht 8 Seem. LT 15.4, W.T. 15.2. 7p: NW 4, Regen, See 3. 5p: 49.8, WSW 6, bed. 14.

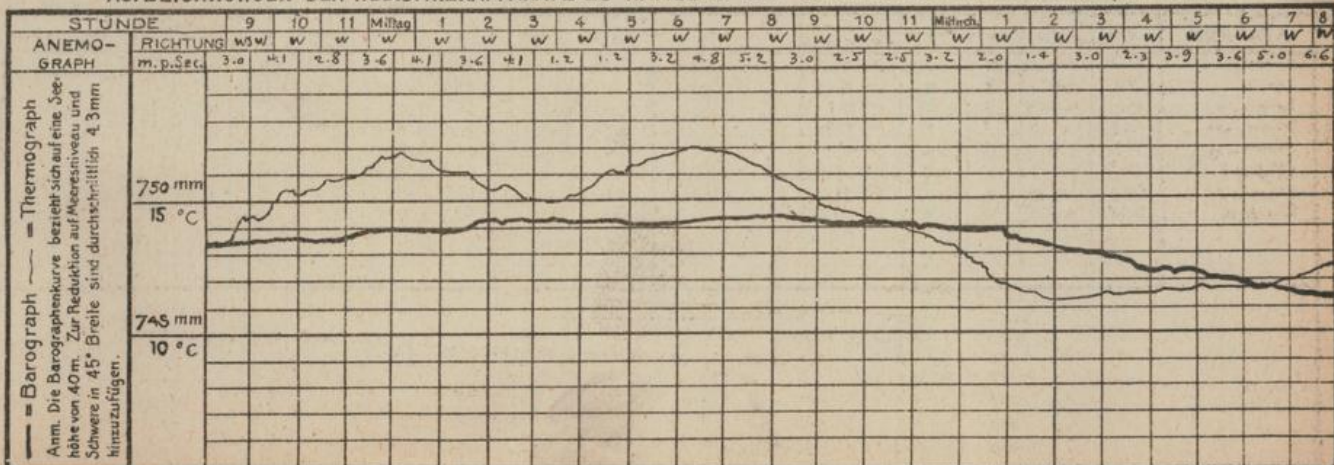
HÖHEN BEOBACHTUNGEN

(Luftdruck der Bergstationen nicht auf Schwere und N-Meerespiegel reduziert)

STATION	Höhe	NACHMITTAG										ABEND						
		Zeit	Luftdr.	Wind	Himmel	Temp.	Feuch- tigkeit	Luftdruck Char. u. Aend.	Sichtw.	Witterungsverlauf	Zeit	Luftdr.	Wind	Himmel	Temp.	Luftdruck Char. u. Aend.	Witterungsverlauf	
Kahler Asten	852	230									7	679.2	W 6	4	7	-	0	verm. Niederschl.
Bröcken	1146	216									7	658.3	WSW 6	4	6	/	+0.2	nachm. "
Fichtelberg	1213	2	650.3	NW 5	≡	6	95-100	/	+0.2		7	651.6	WNW 4	≡	5	/	+0.8	Niedersch. i. Schauern
Zugspitze	2964	216	525.0	NW 7	*	-6	95-100	~	+0.3		916	527.1	NW 5	*	-7	~	+0.3	Niedersch. andauernd
Säntis	2500		553.0	SSW 6	*	-3	-	-	+0.1		930	559.8	SW 8	*	-5	~	+1.2	" "
Heider	800										930							
Sonnblick	3106										638	515.9	NE 2	*	-7	-	-	Gewitter
Schneekoppe	1603										908	618.3	NW 8	.	1	-	-	verm. Niederschl.

STATION	Wind in m/Sec	Seehöhe	Zeit	Boden	200	500	1000	1500	2000	2500	3000	3500	4000	4500	5000	Bemerkungen
Croydon	.	.	2p	WNW 7	WNW 11	≡	WNW 11	≡	WNW 20				a-ou	str-ou	unter Wolkengr. 1000-1500 m, Sicht bis 50 km	
Toulon	.	.	2p	WNW 11	≡	WNW 10	NW 18	NW 20	NW 20							
Paris	.	.	2p	NW 5	≡	W 8	W 14								untere Wolkengr. 600-1000 m	
Eger	.	.	7p	WNW 9	≡	≡	W 13	WNW 16	WNW 9	≡	WNW 12	≡	WNW 13	ci-str, str-ou	Sicht bis 20 km	
Calshot	.	.	7p	WNW 11	WNW 12	WNW 16	≡	WNW 18			a-str	ou			untere Wolkengr. 1000-1200 m, Sicht bis 50 km	
Baldonnel	.	.	7p	≡	W 8	≡	NW 2 W 6	≡	WNW 7							
Bordeaux	.	.	7p	W 3	≡	WNW 7	WNW 10	W 10	W 20							
Tours	.	.	7p	WNW 3	≡	W 16	W 16	W 16	NW 14	≡	NW 16					

AUFZEICHNUNGEN DER REGISTRIERAPPARATE ZU HAMBURG SEIT GESTERN 8 UHR MORGENS (M. E. Z.)



STATION	NACHMITTAG					ABEND					STATION	NACHMITTAG					ABEND						
	Luftdr.	Wind	Himmel	Temp.	Luftdruck Char. u. Aend.	Luftdr.	Wind	Himmel	Temp.	Luftdruck Char. u. Aend.		Luftdr.	Wind	Himmel	Temp.	Luftdruck Char. u. Aend.	Luftdr.	Wind	Himmel	Temp.	Luftdruck Char. u. Aend.		
Wien																							
Salzburg																							
Klagenfurt																							
Zürich																							
Bern	58.7	SW 1	3	11	+0.5	61.8	SW 2	3	9	+1.0	Malta												
Genf	61.4	SW 2	3	14	+0.9	62.2	SSW 2	4	14	+0.5	Madrid												
Lugano	54.6	NE 2	0	22	+0.9	56.3	NE 1	0	19	+0.9	La Coruña												
Heider	50.6	WSW 7	4	13	0.0	50.8	SW 5	4	13	-0.0													
Villingen	53.2	W 4	3	14	-0.0																		
Ulrecht	50.6	WSW 7	4	13	-0.0	53.4	SW 4	4	13	-0.0	Rochefort	64.9	WNW 7	3	18	+0.4	65.9	WNW 6	2	16	+0.4		
Kopenhagen	50.8	SSW 3	3	15	+0.5	51.2	W 3	4	15	-0.0	Bayonne												
Skagen	51.7	ESE 4	4	16	-0.5	51.5	ENE 4	4	15	-0.0	Bordeaux	65.8	WSW 3	3	18	+0.8	66.5	W 2	2	18	+0.4		
Hansholm	51.4	NE 4	3	14	0.0	51.5	ENE 3	4	14	0.0	Dijon	61.4	NW 1	3	14	-0.9	61.4	WNW 1	3	13	-0.5		
Blauvandshuk	50.8	SW 1	4	15	+0.5	51.3	WSW 1	4	15	+0.5	Colais	55.6	W 4	4	14	+0.5	56.8	WNW 2	4	11	+0.8		
Hammershus	51.1	WNW 3	4	14	0.0	50.4	WNW 3	4	14	-0.5	Limoges												
Abisko	60.3	E 4	4	14	-0.0	60.3	NW 1	2	17	0.0	St. Mathieu	64.3	WNW 5	4	16	+0.8	65.2	WNW 4	3	14	+0.5		
Koparande	58.5	E 2	3	21	0.0						Montpellier												
Stensele						57.5	E 1	2	18	-0.5	Paris	57.6	NW 3	3	13	0.0	60.2	WNW 5	3	16	+0.9		
Oestersund	52.0	S 2	3	18	-0.0	57.3	S 2	2	21	-0.0	Reims	62.5	NW 3	2	18	+1.0	63.5	NW 2	3	17	+0.5		
Hermösand	52.2	ESE 4	3	17	-0.5	60.8	NNE 4	3	16	0.0	Strasbourg	58.3	W 1	3	17	+0.2	59.4	W 2	4	15	+0.9		
Särna	55.9	E 2	4	13	-0.0	55.7	ENE 2	4	14	-0.0	Toulouse	65.6	NW 6	3	19	+0.3							
Karlstad	54.7	E 4	1	14	-0.5	53.7	E 2	4	16	-0.0	Tours	62.3	W 4	4	14	+0.2	63.6	WNW 3	3	13	+0.9		
Stockholm	63.6	ENE 1	3	15	-0.0	53.5	ENE 2	4	15	-0.0	Angoulême	60.2	WNW 1	4	14	+0.7	61.5	W 2	3	15	+0.8		
Jönköping	52.5	WNW 4	4	12	-0.5	51.8	WNW 6	4	12	-0.5	Amiens	56.9	WNW 1	2	16	0.0	58.5	WNW 3	3	14	+1.0		
Wisby	52.2	WNW 2	3	17	-1.0	50.7	ENE 3	3	17	-1.0	Cosne	61.6	W 2	3	20	-0.7	62.5	NW 2	2	16	+0.5		
Kalmar	51.3	E 2	4	15	-	50.3	ENE 4	4	17	-1.5	Le Havre	59.3	W 7	4	14	+1.0	60.5	W 6	3	13	+0.5		
Spitzbergen						66.3	ENE 1	3	16	-0.8	Marignane	61.7	NW 4	3	23	+0.3	62.7	NW 2	0	23	-		
Jungö						61.9	ENE 4	2	11	-0.4	Metz	60.5	W 4	2	16	-	61.8	W 4	3	13	-0.3		
Thomö Lister	53.5	SSE 4	3	19	-0.8	53.8	NE 2	3	15	0.0	Brüssel	59.9	W 4	3	17	0.0	60.5	W 2	4	11	+1.0		
Aalesund											Lyon	62.1	WNW 3	2	17	-0.3	63.1	ENE 2	2	17	-0.0		
Öst. Örenäselt	66.6	SE 5	00	5	-0.8	65.8	SE 4	3	5	-0.4	Afacio	61.2	WSW 2	0	25	-							
Andarna Röt											Toulon						61.5	WNW 5	0	22	+1.0		
Bergön De. Mem.	69.4	N 4	4	7	-0.8	68.7	W 2	4	5	-0.8	Lerwick	57.5	NE 2	3	15	-0.0							
Brändö Förder	53.6	N 5	3	17	-0.4	53.7	E 4	3	17	-0.0	Renfrew	56.8	ENE 4	4	16	+0.8	58.0	WNW 2	4	14	+0.8		
Verdö											Eskdalemuir												
Skudeneelivire	54.8	N 3	2	17	0.0						Granwell	53.4	WNW 5	4	12	+0.8	55.0	W 4	4	13	+1.5		
Dombås	56.6	S 2	4	16	-0.8	57.3	N 2	2	17	+1.9	Scilly Falmsukh	62.2	WNW 4	2	15	0.0	63.8	WNW 4	2	13	+0.8		
Valdejsund	56.3	ESE 2	2	22	-0.4						Tynemouth	53.8	N 5	4	13	+0.8	56.2	N 5	4	12	+0.8		
Andarna						57.3	E 1	2	14	-0.4	Pembroke						61.0	WNW 5	2	13	-0.0		
Brannö						52.5	N 3	2	19	-0.0	Croydon	56.4	WNW 4	4	15	+0.8	57.7	WNW 4	4	13	+1.2		
Helsingfors											Aberdeen	56.5	WNW 4	2	17	+0.4	58.7	N 3	2	15	+0.4		
Sordavala											Valentia												
Kuopio											Guernsey	61.8	WNW 5	2	13	+1.2							
Vasa											Stornoway	57.8	ESE 1	3	15	+0.4	58.5	NNE 1	4	14	+0.4		
Sodankylä											Holyhead	58.3	W 5	3	14	+0.4	59.3	N 1	4	13	+0.8		
Reval											Yarmouth	52.2	W 4	4	11	-0.0	52.5	NW 4	4	13	+0.4		
Rorsal											Blackrod												
Filsand											Ross on Wye	52.9	WNW 5	4	14	+0.8	58.7	WNW 4	3	13	+0.8		
Hungerburg											Calshot	58.1	WNW 6	4	15	+0.8	58.9	WNW 6	2	8	+0.4		
Posen	50.1	NW 3	1	15	-0.8	49.6	W 2	3	13	-0.7	Yersey						63.3	WNW 5	2	15	+0.4		
Warschau	47.8	SE 1	4	24	-1.1	47.2	SE 1	4	20	-1.3	Donaghadee	58.0	N 3	4	14	+0.4	59.2	NE 2	4	13	+0.8		
Lodz	48.6	W 1	4	20	-1.3	47.5	NW 3	4	15	-0.5	Thurshaven	59.7	N 4	2	15	-0.0	59.8	N 5	2	14	-0.0		
Lublin	48.4	SE 2	3	30	-0.4						Skygafjord	69.1	NE 2	4	9	-0.0	64.1	NE 2	4	10	-0.0		
Krakau											Akureyri	64.3	ENE 0	9	-0.0	63.5	N 2	0	10	-0.5			
Lemberg	50.0	SSE 3	1	29	-2.1						Jsafjord	63.3	NE 2	0	11	+0.0	63.0	NE 1	0	11	-0.0		
Bromberg											Reykjavik	63.7	WNW 3	4	13	+0.0	62.6	NW 2	3	13	-0.0		
Pinsk											Westmaná	64.2	SE 3	2	12	-0.0	64.5	E 2	2	12	-0.0		
Bialystok	49.4	SSE 3	2	27	-1.0	49.3	NW 2	4	11	+1.0	Bizerta						62.6	WNW 1	3	24	-0.4		
Prag	53.2	NW 2	4	12	+1.0	55.1	WNW 5	3	13	+1.0	Romilly						61.0	WSW 2	1	14	+0.3		
Eger	57.2	NE 1	4	11	+0.5	52.2	NW 3	4	12	+1.5													
Olmütz	49.6	W 1	4	16	+1.0	50.1	SE 1	3	17	+1.0													
Kaschau																							
Budapest	49.5	W 3	4	18	-	52.4	W 6	2	15	-													

BEOBACHTUNGEN VON 2 UHR NACHTS

STATION	Luftdr.	Wind	Himmel	Temp.	Luftdruck Char. u. Aend.	Bemerkungen	STATION	Luftdr.	Wind	Himmel	Temp.	Luftdruck Char. u. Aend.	Bemerkungen
Hamburg	61.7	W 1	3	13	-0.9		Posen	48.5	N 4	4	11	-0.8	
Lerwick	57.8	NNE 1	4	9	-0.0		Warschau	46.8	WSW 4	4	12	+0.0	
Falmouth	64.1	WNW 4	2	11	+0.4		Dijon	64.4	SW 1	4	9	+0.2	
Tynemouth	52.9	N 3	4	12	+0.4		Lyon	65.7	ENE 4	13	+0.5		
Stornoway	57.7	NNE 2	4	12	+0.4		Paris	62.0	W 3	2	11	+0.2	
Holyhead	60.5	W 3	4	12	0.0		Toulouse	62.7	ENE 0	13	+0.9		
Yarmouth	54.8	NW 4	4	12	+0.8		Tours	65.0	WSW 1	0	11	+0.3	
Calshot	60.5	W 5	3	11	+0.4		Metz	62.2	WNW 1	4	12	-0.0	

Schiffsmeldungen.

	Drift	Länge	Luftdr.	Wind	Sicht	See	L.T. W.T.
2P	58.8	11.5	59.8	N 2	bis 1 km	ruhig, mässige Dünung aus W	11.8 12.0
7P	58.5	13.9	61.3	WNW 3	= 20 "	" reichte " " "	11.0 11.3
7P	50.0	12.9	64.3	W 4	= 50 "	" " " " " "	12.8 13.3
7P	49.2	14.1	65.8	N 3	= 50 "	mässig, schwere " " NW	16.1 14.4
7P	56.4	18.6	60.6	N 2	= 50 "	ruhig, leichte " " W	12.8 12.8