

DEUTSCHE SEEWARTE

WETTERBERICHT.

JAHRGANG 47 Nr. 206.

Dienstag, den 25. Juli 1922

Mitteleuropäische Zeit. Luftdruck reduziert auf 0° Temperatur, N—Meeresspiegel, Schwere in 45° Breite. Temperatur in Graden Celsius.
Windstärke nach Beaufortskala (12 = Orkan). Wolken: 0 = wolkenlos, 1 = 1/4 bedeckt, 2 = 1/2 bedeckt, 3 = 3/4 bedeckt, 4 = bedeckt,
• = Regen, * = Schnee, ∞ = Dunst, ≡ = Nebel, ⚡ = Gewitter.

DEUTSCHE STATIONEN	HEUTE MORGEN														
	Zeit	Luftdruck	Wind	Himmel	Temp.	Abw. Mittel	Feuchtigkeit	Luftdruck Char. u. Änd.	Niederschlag	Max.	Min.	Sichtweite	Witterungsverlauf	Bemerkungen	See
Borkum	8	757.2	NW 5	4	13	-4	85-89	+0.7	1	15	12		Niederschlag i. Schauern		4
Wilhelmshaven	8	58.6	W 1	.	13	-3	90-94	+1.2	6	14	12		anh. Niederschlag		
Cuxhaven	8														
Helgoland	8	59.0	NW 4	4	13	-3									4
Keitum	8	57.8	NW 4	4	13	-3	90-94	+1.2	.	16	12		meist bewölkt		
Bremen	8	58.8	WNW 4	.	13	-	90-94	+1.5	6	14	12		nachts Niederschlag		
Hamburg	8	57.3	NW 3	4	15	-1		+1.5	1	13	13	bis 20 km	Niederschlag i. Schauern	Bod. Min. 11.5	
Gr. Borstel	8		NW 3	4	15	-			.	18	12		" "		
Kiel	8	58.9	NW 2	4	14	-3	90-94	+1.5	7	16	12		" "		
Westrow	8	55.2	W 3	4	15	-2	90-94	+1.2	3	18	14		nachts Niederschlag		
Swinemünde	8	54.5	W 3	.	14	-3	90-94	+1.1	1	18	13		bestim. "		
Rügenwalder lände	8	59.5	SWW 1	.	14	-3	90-94	+0.8	6	16	14		verm. "	vorw. u. nachm. "	2
Danzig	8	58.3	WNW 1	3	17	-1	70-79	+0.5	.	22	14	bis 50 km	meist bewölkt		
Königsberg	8	57.4	NW 2	4	16	-2	80-89	+1.1	1	23	14	bis 5 km	verm. Niederschlag		
Memel	8	51.6	NW 3	4	15	-3	90-94	+0.4	21	19	15		Niederschlag i. Schauern	früh "	2
Aachen	8	64.0	W 3	4	11	-5	80-89	+1.2	1	15	10	bis 50 km	" "		
Löninge	8	59.7	NW 1	4	12	-	80-89		5	16	11		meist bewölkt		
Kassel	7.26	64.5	W 2	4	12	-4	80-89	+0.4	0	20	11		" "		
Magdeburg	8	58.0	WNW 4	4	13	-4	80-89	+0.9	.	23	11		" "		
Dresden	8.05														
Berlin	8	58.3	W 5	3	13	-5	70-79	+0.9	2	21	10	SE: 10 km, SW, NW: 20 km	Gewitter		
Grünberg i/Sch.	8	57.6	WNW 4	4	13	-5	80-89	+1.2	5	23	11	bis 4 km	" "	Bod. Min. 10.7, 8.5 p. 12	
Breslau	8	56.2	WNW 4	4	14	-3	80-89	+1.2	1	23	13		" "	a-m. p. Ferngewitter	
Breslau	8	55.4	NW 3	4	13	-5	90-94	+1.4	.	24	16	bis 10 km	" "	Ferngewitter	
Frankfurt a/M.	8	62.5	WNW 3	3	14	-5	60-69	+2.8	.	22	13		meist bewölkt		
Mainz	8	61.4	WNW 2	4	13	-		+1.3	0	22	12		" "		
Karlsruhe	7.26	61.4	SW 2	4	14	-4	80-89	+1.4	6	21	12		nachts Niederschlag		
Friedrichshafen	8	62.5	NW 2	4	13	-5	80-89	+1.5	18	19	12		Gewitter	nachts p. 12, nachm. "	
Bamberg	8	61.0	W 2	3	14	-3	80-89	+1.4	1	22	10	bis 50 km	nachts Niederschlag		
Fürth	8														
München	8	61.8	NW 4	4	11	-6	95-100	+1.9	12	20	10		" "		

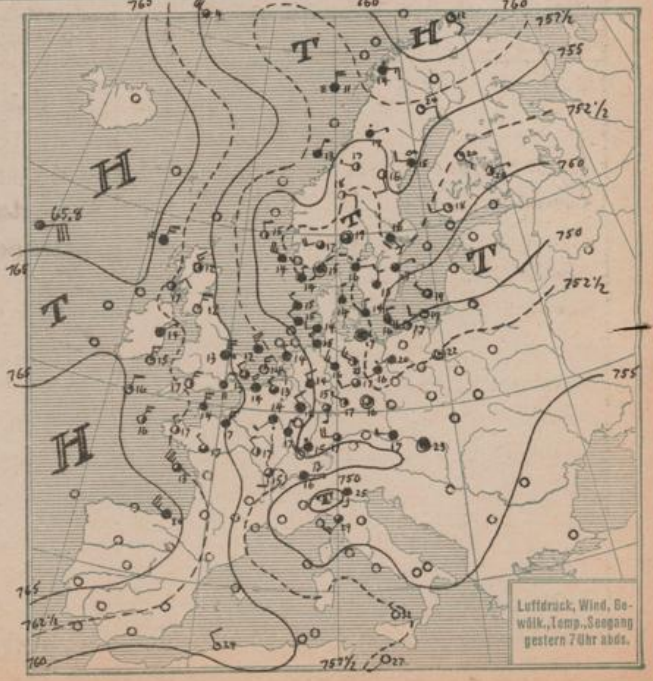
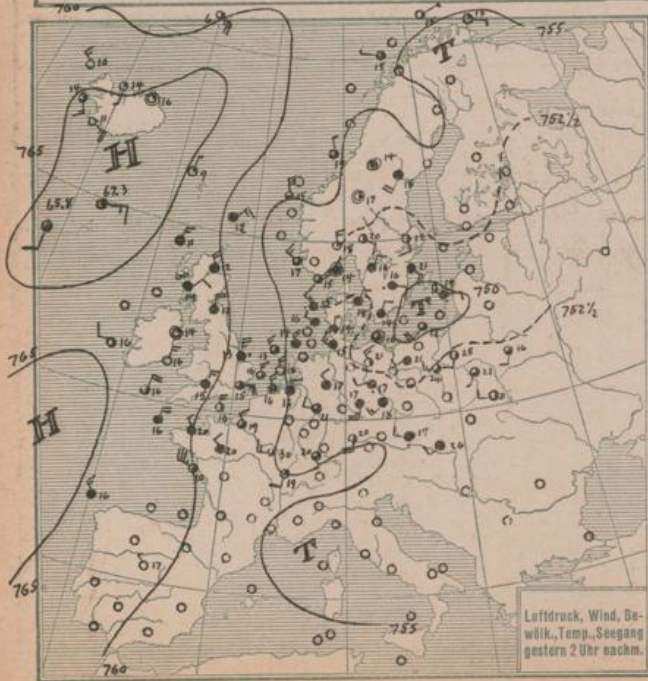
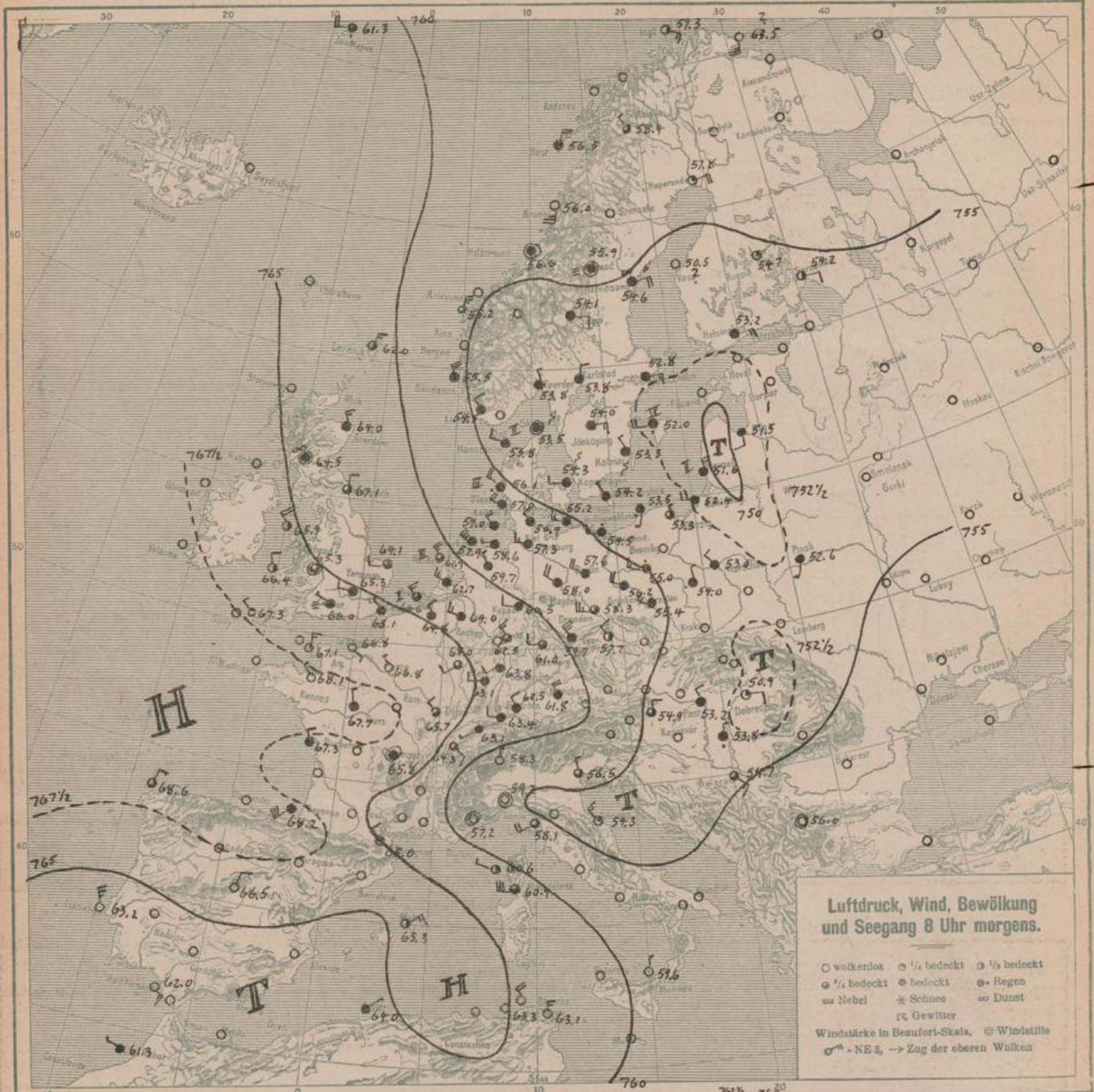
KÜSTENSTATIONEN UND FEUERSCHIFFE

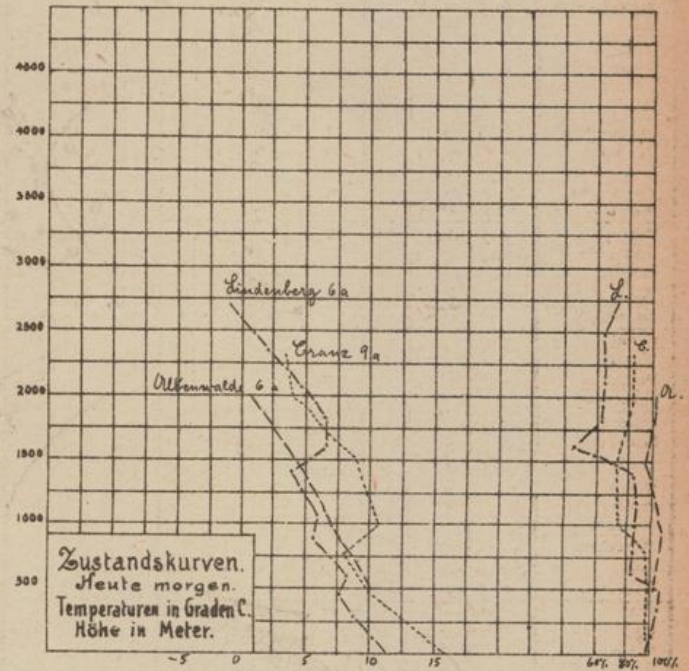
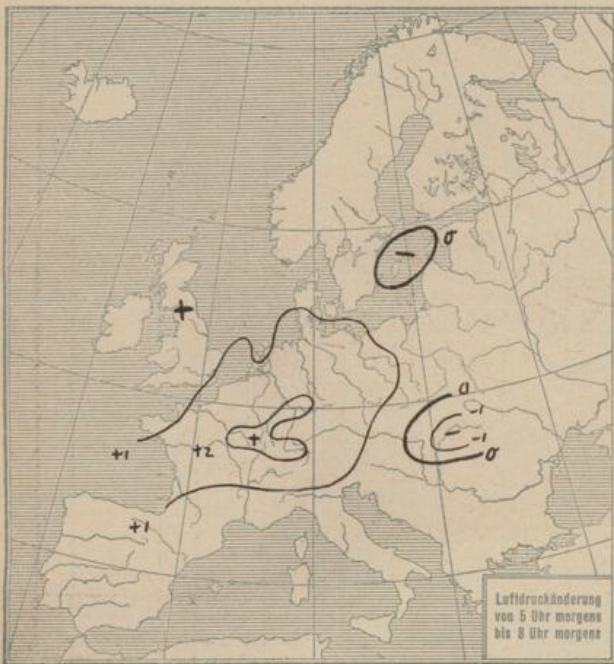
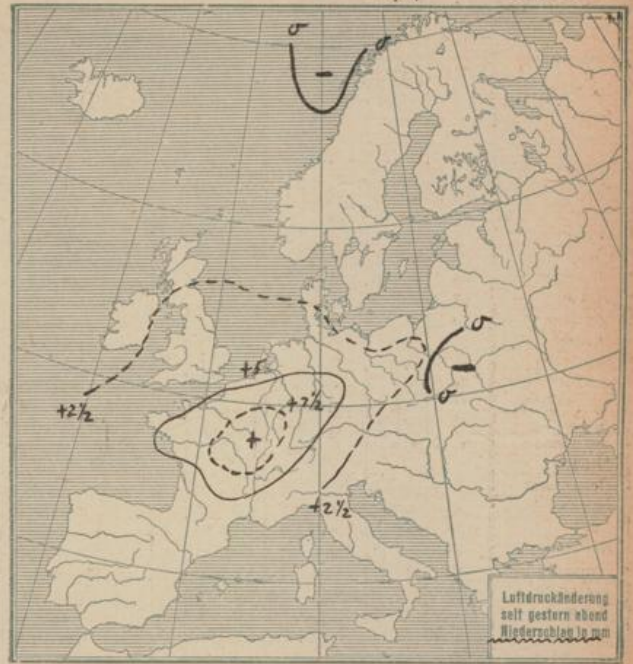
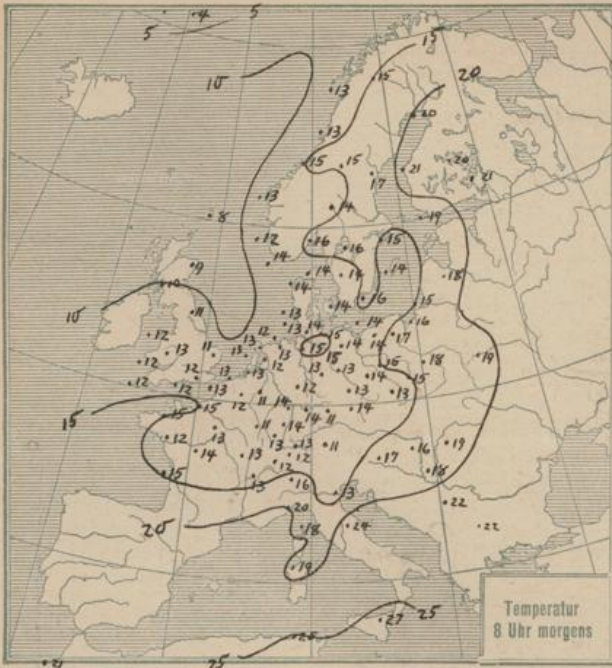
List	8'a: NW 3-5, bed. Sec 4 11'a: WNW 5-7, wolkg. gsm. Schd., See 4	Borkumriff	8'a: SW 6, NW 5, NW 4, 14', Sec 4
Bülk	8'a: SW 6, NW 1, bed. 14', See 2, Sicht 3-4 Seem.	Amrumbank	8'a: NW 4, bew., See 3, LT. m. 2', W.T. 15.0°
Arkona	8'a: WNW 2, bed. Sec 3	Adlergrund	8'a: NW, bed., See 2, Sicht 5 Seem., LT. 15.0°, W.T. 15.0° N, NW 5, bed., See 3
Marinebucht	11'a: WNW 3-5, bed., Sicht 10 Seem., See 3	Borkum	11'a: SW 6, NW 5, bed., 16'

HÖHEN BEOBACHTUNGEN

(Luftdruck der Bergstationen nicht auf Schwere und N—Meeresspiegel reduziert)

STATION	Höhe	HEUTE MORGEN													
		Zeit	Luftdruck	Wind	Himmel	Temp.	Feuchtigkeit	Luftdruck Char. u. Änd.	Niederschlag	Max.	Min.	Sichtweite	Witterungsverlauf	Bemerkungen	
Kahler Asten	852	8	681.7	W 5	.	6	85-100	+1.2	6	-	6		nachts Niederschlag		
Brocken	1148	8	659.8	WNW 7	3	4	95-100	+1.0	1	10	4		Niederschlag i. Schauern		
Fichtelberg	1213	8	654.4	WNW 7	3	4	95-100	+0.1	13	13	8	bis 200 m	nachts Niederschlag		
Zugspitze	2964	7.16													
Santis	2500	7.30													
Heiden	800	7.30													
Sonnblick	3106	7.30	517.2	N 9	=	-5	90-94	+0.1	3	-2	-3				
Schneekoppe	1603	7.03	622.1	WNW 6	=	3	94-94	0	8	9	3		nachts Niederschlag		
STATION	Seehöhe	Zeit	Boden	200	500	1000	1500	2000	2500	3000	3500	4000	4500	5000	Bemerkungen
Gindenberg	122 m	5 ^h a	WSW 6 11.6; 90%	WSW 5 B 7.5; 92%	WNW 1 B 11.0; 82%	WNW 1 L 6.1; 82%	NW 1 W 12 10.4; 85%	NW 1 W 12 6.1; 80%	NW 1 W 12 6.1; 80%	NW 1 W 12 6.1; 80%	str. cu.	fr. str.	Wolkeng.	600 m	Sicht 10 km
"	"	6 ^h a	WSW 7	WNW 12	WNW 12	WNW 12	WNW 12	WNW 12	WNW 12	WNW 12	str.				Sicht bis 10 km
"	"	7 ^h a	WNW 9	WNW 11	WNW 13	WNW 10	WNW 10	WNW 10	WNW 10	WNW 10	str.	fr. str.	fr. ni.		Sicht bis 20 km
Altenwald i/Wald.	87 m	5 ^h a	NW 5	NW 10	NW 12	NW 10	12.1; 95%	6.7; 98%	4.2; 90%	4.8; 95%					Sicht bis 20 km
"	"	6 ^h a													Sicht bis 20 km
Cranz	.	9 ^h a	WNW 4	WNW 7	WNW 7	WNW 7	10.5; 75%	6.9; 75%	4.2; 80%	3.5; 80%	str.	fr. cu.			Sicht bis 10 km
Aachen	.	8 ^h a	WSW 5	WNW 8	WNW 8	WNW 8	12.0	12.0	12.0	12.0					Sicht bis 20 km
Karlsruhe	.	7 ^h a	SW 2	WNW 6	WNW 8	WNW 8	12.0	12.0	12.0	12.0	ni. cu.	1900 m			Sicht bis 20 km
Friedrichshafen	400 m	7 ^h a	WNW 3	WNW 10	WNW 12	WNW 12	12.0	12.0	12.0	12.0	ni. cu.	1800 m			Sicht bis 10 km
Mainz	.	6 ^h a	WNW 3	WNW 10	WNW 11	WNW 11									
Landau	.	6 ^h a	W 3	WNW 6	WNW 7	WNW 7									
Bonn	.	6 ^h a	WNW 2	WNW 6											
Düren	.	6 ^h a	WNW 2	WNW 5											
Danzig	.	8 ^h a	WNW 2	WNW 2	WNW 3	WNW 4									Sicht bis 50 km
Nachtrag vom	24. Juli 1922														
De Bilt	.	9 ^h a	W 3	13; 85%	10; 82%	6; 92%	4; 85%	1; 92%	-2; 95%	-5		-10; 85%		-15; 75%	





ALLGEMEINE ÜBERSICHT 8 Uhr morgens: Dienstag, 25. Juli 1922

Die gestern morgen über der Südostecke der Ostsee gelegene Depression hat sich nach Lage und Tiefe nur wenig verändert, dagegen ist anstelle seines gestern nach Südwesten sich erstreckenden Ausläufers ein kräftiger Hochdruckkeil getreten, während in der nach Süden reichenden Druckerinne ein Teilminimum sich über der ungarischen Tiefebene entwickelt hat, das voraussichtlich nordwärts ziehen und dem Osten erneut ausgiebige Regenfälle bringen dürfte.

WETTERAUSSICHTEN AN DER DEUTSCHEN KÜSTE für Mittwoch, 26. Juli 1922

- NORDSEE: Schwache bis mässige Winde aus westlichen Richtungen, abnehmende Bewölkung, etwas wärmer, trocken.
- westl. OSTSEE: Wie Nordsee.
- östl. OSTSEE: (Wetterwarte Königsberg) Keine erhebliche Witterungsänderung.
- Sturmwarnungen:

My

STATION	MORGEN								STATION	MORGEN											
	Luftdruck	Wind	Himmel	Temp.	Luftdruck Char. u. Änd.	Hier-der-sonst	Max.	Min.		Bemerkung	See	Luftdruck	Wind	Himmel	Temp.	Luftdruck Char. u. Änd.	Hier-der-sonst	Max.	Min.	Bemerkung	See
Wien	755.6	NNW 2	.	15	/ +0.7	7	22	18	Gewitter	Madrid	766.5	NNE 2	0		+ 1.5						
Salzburg										La Coruña	68.6	NNE 2	3		0						
Klagenfurt										San Fernando	62.0	SE 3	0		0						
Zürich	63.4	W 2	4	12	/ +2.5	20				Makou	65.3	NE 3	2		+1.0						
Bern	63.1	SW 1	4	12	/ +0.9	10				Assanban	68.2	NNW 5	0		0						
Genf	64.3	SE 2	3	13	/ +1.5	14				Tanger	61.6										
Lugano	58.3	N 1	0	16	/ +1.9	31				Rabat	61.3	W 1	4	21							
Helder	61.9	NW 5	3	13	/ +1.5	1			3	Agadir	59.4										
Viläsingen	64.6	NNW 3	3	13	/ +1.5	1			2	Maknes	60.7	Stille	0								
Utrecht	62.7	NNW 3	4	13	/ +1.0	4			11	Taza	59.5	E 2	0	23	/ +0.7						
Kopenhagen	54.3	W 2	4	14	/ +0.5	4			0	Oran	62.2	NW 1	0								
Skagen	59.5	Stille	4	14	/ +0.5	0			0	Constenhinc	66.9	ENE 4	3	19							
Hanstholm	59.8	NW 2	4	14	0	0			2	Boavia	63.3	NW 4	0	25	/ +0.2						
Blaavandshuk	58.1	NW 4	.	13	/ +0.5	1			2	Algier	64.0	NE 1	4		+1.0						
Hammershus	54.2	NW 1	4	14	/ +1.0	9			0	Tunis	63.1	N 3	0		+ 1.5						
Abisko	58.4	NW 1	3	15	0	2	11		0	Orha	72.0	Stille	4		0						
Haparanda	57.8	ENE 4	1	20	/ +0.5	0	14		0	Rochefort	67.3	NNW 4	4	15	/ +1.3	- 20	13				
Stensele										Clermont	65.8	Stille	4		+ 1.0						
Oestersund	55.9	Stille	0	15	0	36	11			Bordeaux											
Hernösand	54.6	ENE 4	00	17	0	0			0	Dijon	65.7	NNW 2	3	13	/ +1.7	5	11				
Säms	54.1	E 2	4	17	/ +0.5	8	11			Calais	65.1	NNW 1	4	13	/ +1.0	2	15	9			
Karlstad	53.8	N 2	4	16	/ +1.0	1	14			Limoges											
Stockholm	53.8	E 3	4	15	0	1	14			St. Mathieu											
Jönköping	52.0	E 3	4	14	/ +0.5	5	12			Montpellier											
Wisby	52.0	W 4	.	14	/ +0.5	3			4	Paris	66.8	NNW 1	0	13	/ +1.5	6	20	9			
Kalmar	52.3	NW 1	4	16	/ +0.5	3			0	Rennes	68.1	NW 1	0	12	/ +1.0	- 20	9				
Spitzbergen	60.3	E 4	4	10	/ +0.6	0				Strassburg	63.1	W 2	4	13	/ +1.5	8	22	12			
Jngö	59.3	ESE 3	2	-	0	-				Toulouse											
Tromsö Valdgränd	56.6	Stille	4	15	/ +0.5	1				Tours	67.7	NNW 1	4	14	/ +1.5	0	21	13			
Aalesund Fjærev	55.5	NW 2	4	14	/ +0.5	1				Lyón	65.7	N 2	.	15	/ +1.6	11	21	14			
Oxö Kinn	55.2	NNE 5	3	15	/ +0.5	-				Amiens	66.2	NW 1	3	10	/ +1.0	- 16	7				
Andenes										Cosne	67.6	NE 1	4	13	/ +1.4	- 21	13				
Bergen Foss	55.5	NNE 7	4	13	0	0				Le Havre	66.8	SE 1	0	15	-	18	12				
Bremö	55.0	S 5	0	13	0	-				Argentan	67.1	Stille	00	13	/ +1.8	- 20	10				
Vardö										Metz	68.0	SW 2	3	11	/ +1.5	- 14	10				
Skitenes Östvre	55.5	NNW 5	4	12	/ +1.0	1				Marignane	68.3	NW 4	0	20	/ +0.6	0	29	22			
Dombås	57.0	W 1	4	12	/ +0.5	0				Remilly	67.1	NNW 1	1	14	/ +2.0	19	18	11			
Baronussel	60.0	SE 6	2	10	/ +0.5	-				Nizza	57.2	Stille	0		+ 1.0						
Jän Mayen	61.3	W 4	.	14	/ +1.0	.				Perignon	65.0	NNW 2	1		+1.5						
Faender	63.8	NNW 1	4	16	/ +0.5	.				Brüssel	64.8	NNW 2	0	12	/ +1.0	1	18	9			
Helsingfors	55.2	ENE 3	4	19	0	0				Lerwick	62.0	N 3	3	8	-	0	-				
Jordavala	54.2	E 2	2	21	0	0				Renfrew	64.5	Stille	00	10							
Kuopio	54.7	NE 1	1	20	0	9				Esksdalemur											
Vasa	50.5	- 2	0	21	0	0				Cramwell	64.5	W 2	0	12	/ +0.8	1					
Sodankylä										Scully Falmonth	67.3	NNW 1	1	12	/ +0.8	0					
Reval										Tynemouth	67.1	N 2	3	11	/ +0.8	0					
Dorpat										Pembroke	66.4	NNW 2	2	12	/ +0.4	0					
Filsand										Croydon	65.3	W 2	4	12	/ +0.8	0					
Hungerburg										Aberdeen	64.0	NNW 3	4	9	/ +0.4	1					
Posen	55.0	NNW 3	.	15	/ +1.3	1	23	15		Valentia											
Warschau	53.0	NW 2	4	18	/ +0.3	9	25	17		Guernsey											
Lodz	54.0	N 1	.	15	/ +0.3	18	28	15		Stornoway											
Lublin	-	SW 1	4	17	-	20	27	16		Holyhead	65.9	NW 4	2	12	/ +0.8	0					
Krakau										Yarmouth	64.1	W 2	3	11	/ +0.4	0					
Lemberg										Blacksod											
Bromberg										Ross on Wye	65.3	Stille	3	13	/ +0.8	0					
Pinsk	52.6	SSW 1	4	19	/ +0.4	4	29	17		Calshot	66.0	NNW 1	0	12	/ +0.8	0					
Bialystok	52.3	Stille	4	19	0	0	25	16		Yersey	67.1	N 3	1	15	/ +0.4	0					
Prag	57.7	NW 2	2	14	/ +1.0	2	13			Donaghadee											
Eger	59.7	NW 5	4	11	/ +2.0	7	11			Thorshavn											
Prerau										Seydisfjord											
Kaschau	52.8	NNW 1	4	18	/ +0.5	8	16			Amerikanische Beobachtungen von 2 Uhr nachts											
Olmütz	54.5	NE 1	.	14	/ +1.0	1	14			Luftdr.	Wind	Luftdr.	Wind								
Budapest	53.2	NW 2	4	16	/ +0.2	14	30	16		St. Johns	76.5	N 1	Chicago	76.5	N.E. 2						
Kaposvar										Sydney	63.	E 2	Duluth	63.	E. 2						
Szeged	52.8	N 1	.	18	/ +2.0	-	32	17		Father Point	66.	E 2	Hyron	64.	SE 1						
Debreczen	50.9	0	2	19	/ -1.4	1	34	16		Perry Sound	64.	NE 1	Salt Lake City	61.	SE 1						
Szombathely	54.9	N 2	3	17	/ +0.1	11	27	14		White River	66.	Stille	Helena	62.	S 1						
Belgrad	54.7	SE 3	3	22	/ +0.5	0				Winnipeg	65.	NW 1	Denver	62.	N 1						
Riga	51.5	S 2	4	18	/ +0.2	3	23	16		La Paz	57.	W 2	Roseburg	65.	NE 1						
Sofia	56.1	Stille	0	22	/ +0.2	0	35	19		Edmonton	66.	E 1	Tatoush	67.	S 1						
Padua	56.7	SW 1	3	12	/ +2.0	0	31	15		Nantucket	61.	E 2	San Francisco	63.	NW 3						
Genua	49.2	Stille	0	20	/ +1.0	30	30	18		Washington	62.	NW 1	San Diego	63.	NW 3						
Aversa	58.1	WSW 4	3	21	/ +1.0	0	35	20		Hatteras	62.	SW 1	Fort Worth	51.	SE 1						
Maddalena	60.9	W 6	3	19	0	0	34	20		Charleston	62.	SW 1	GI Tosa	57.	SE 1						
Messina	59.6	N 1	0	27	/ +1.0	0	35	25		Bornunda	68.	W 2	Baltimore	60.	E 1						
Venedig	56.5	NNW 1	3	13	/ +1.8	1	29	16		Key West	64.	SE 1									
Malta										Little Rock	62.	SW 2									
										Nashville	64.	NE 4									
										Cleveland	63.	E 1									

Schiffsmeldungen.

NACHMITTAG UND ABEND DES VORTAGES

Dienstag, den 25. Juli

Nr. 206 1922

DEUTSCHE STATIONEN	NACHMITTAG										ABEND								
	Zeit	Luft-druck	Wind	Himmel	Temp.	Abw.-Mittel	Feuch-tigkeit	Luftdruck Char. Aend.	Sichtw.	Witterungsverlauf	See	Zeit	Luft-druck	Wind	Himmel	Temp.	Luftdruck Char. Aend.	Witterungsverlauf	See
Borkum	2	753.7	NNW 3	4	14	-5	70-79	+0.6				2	7						4
W' haven																			
Cuxhaven																			
Helgoland	2		NW 2	4								3							
Keitum	2	53.3	NW 3	4	16	-3	90-94	+0.4				7	53.4	NW 2	4	15	+0.1	meist bewölkt	
Bremen												7	55.6	NW 3	4	13	+0.2	meist bewölkt	
Hamburg	2	53.0	NW 3	4	15	-5	107	+0.9	bis 4 Km	geringe Niederschl.		7	58.5	NW 3	4	15	+0.7	norm. Niederschl.	
Kiel	2	53.1	N 1	2	14	-6	95-100	+0.5				8	52.3	NW 2	4	14	+0.7	"	
Wustrow												8	52.6	ENE 2	4	15	0	"	
Owingmünde	2	51.7	SNW 3	3	16	-3	90-94	+0.4		geringe "		7	51.2	SNW 3	4	17	+0.3	norm. "	
Hügelwäldermünde												7	51.9	NNW 1	3	16	+0.1	norm. "	
Danzig	2	49.5	SW 4	2	22	+1	70-79	-0.1				7	50.8	W 5	1	17	+0.8	meist bewölkt	2
Königsberg												7	50.1	NNW 2	1	19	+0.6	norm. Niederschl.	
Memel	2	48.4	E 2	TS	19	-1	70-79	-1.4		Gewitter		7	49.3	NNW 1	2	19	0	Gewitter	
Aachen	214	56.6	NNW 2	4	13		80-89	+0.8		geringe Niederschl.		7	57.9	NNW 1	3	13	+0.9	norm. Niederschl.	
Lüdingen												7	57.7	NW 1	4	14	-	"	
Kassel	140	53.2	NW 2	4	17	-5	80-89	+0.3		meist bewölkt		630	55.4	NW 2	4	14	+0.5	meist bewölkt	
Magdeburg												7	52.3	NNW 3	4	16	+1.6	"	
Dresden	206	53.1	NNW 2	1	17	-5	80-89	+0.3		Gewitter		708	53.4	NNW 2	3	17	0	Gewitter	
Berlin	2	51.8	NW 3	2	21	-	60-69	-	bis 2 Km	Zubeh. heiter		7	51.0	NNW 3	2	21	+0.2	meist bewölkt	
Grünberg i/Sch.												7	51.2	NNW 2	4	16	+0.1	Gewitter	
Breslau	2											7							
Frankfurt a/M.	2	53.8	NNW 2	3	21	-	90-99	+0.1		geringe Niederschl.		7	53.7	NW 2	4	18	+1.3	meist bewölkt	
Mainz	2											7	56.5	W 1	4	16	+1.1	"	
Friedrichshafen												7	56.5	SW 3	2	15	+0.4	Gewitter	
Bamberg												919	56.1	S 1	3	15	+1.6	meist bewölkt	
Fürth	2											7							
München	2	53.7	S 4	2	20	-2	60-69	-0.1		geringe Niederschl.		7	55.1	W 4	3	17	+0.1	Gewitter	

KÜSTENSTATIONEN UND FEUERSCHIFFE

List	2p: NW 1-4, bed. s. Hb. 3, Sec. 2. 5p: W 3, bed. s. Hb. 3, Sec. 2. 7p: W 3, bed. s. Hb. 3, Sec. 2.	Borkumriff	2p: SW 7, NW 9, W 10, S 11, Sec. 3. 7p: SW 3, NW 4, W 5, S 6, Sec. 3.
Bülk	2p: SW 1, NW 2, W 3, S 4, Sec. 2. 5p: SW 1, W 2, S 3, Sec. 2. 7p: SW 1, W 2, S 3, Sec. 2.	Amrumbank	2p: NW 2, bed. s. Hb. 3, Sec. 2. 5p: NW 2, bed. s. Hb. 3, Sec. 2. 7p: NW 2, bed. s. Hb. 3, Sec. 2.
Arkona	2p: E 1, bed. s. Hb. 3, Sec. 2.	Adlergrund	5p: NW 2, bed. s. Hb. 3, Sec. 2. 7p: NW 2, bed. s. Hb. 3, Sec. 2.

HÖHEN BEOBACHTUNGEN

(Luftdruck der Bergstationen nicht auf Schwere und N-Meerespiegel reduziert)

STATION	Höhe	NACHMITTAG										ABEND							
		Zeit	Luftdr.	Wind	Himmel	Temp.	Feuch-tigkeit	Luftdruck Char. Aend.	Sichtw.	Witterungsverlauf	See	Zeit	Luftdr.	Wind	Himmel	Temp.	Luftdruck Char. Aend.	Witterungsverlauf	See
Kaiser Asten	852	230	577.8	W 3	3	14	95-100	+0.4				7	679.0	NNW 4	4	10	+0.6	meist Niederschl.	
Brocken	1148	235										7	687.2	NNW 6	4	8	+0.3	norm. "	
Fichtelberg	1213	2	578.2	WSW 5	1	10	95-100	0		Niedersch. i. Schauern		7	689.7	NNW 6	3	10	+0.2	"	
Zugspitze	2964	234										916							
Säntis	2500		589.3	SW 4	3	4		-0.2				930							
Heiden	800											930							
Sonnblick	3106											632	517.6	NE 2	2	-3	-	anb. Niederschl.	
Schneekoppe	1603											903	622.3	W 4	4	7	-	norm. "	

STATION	Wind in m/Sec	Seehöhe	Zeit	Boden	200	500	1000	1500	2000	2500	3000	3500	4000	4500	5000	Bemerkungen
Lindenberg		102m	3 p	SW 4	WSW	W 8	WSW	WSW	WSW	WSW	WSW	WSW	WSW	WSW	WSW	Sicht 20 km
"		"	4 p	SW 4	WSW	W 7	WSW	WSW	WSW	WSW	WSW	WSW	WSW	WSW	WSW	Sicht 20 km
Leuchars		"	8 p	"	"	NW 4	"	NNW 4	NNW 4	NNW 4	NNW 4	NNW 4	NNW 4	NNW 4	NNW 4	
Paris		"	2 p	NW 4	"	NNW 2	NW 2	NW 2	NW 2	NW 2	NW 2	NW 2	NW 2	NW 2	NW 2	
Gympne		"	7 p	"	"	NW 15	NW 9	"	WSW 5							
Holyhead		"	7 p	"	"	NW 3	"	NNW 2	"	NNW 2						
Plymouth		"	7 p	"	"	NW 6	"	NNW 6	NW 10							
Leuchars		"	7 p	"	"	NNW 15	"	NNW 9	NNW 9							

AUFZEICHNUNGEN DER REGIST' ERAPPARATE ZU HAMBURG SEIT GESTERN 8 UHR MORGENS (M. E. Z.)

