

DEUTSCHE SEEWARTE WETTERBERICHT.

JAHRGANG 47 Nr. 213.

Dienstag, den 1. August 1922

Mittleuropäische Zeit. Luftdruck reduziert auf 0° Temperatur, N—Meeresspiegel, Schwere in 45° Breite. Temperatur in Graden Celsius.
Windstärke nach Beaufortskala (12=Orkan). Wolken: 0=wolkenlos, 1=¼ bedeckt, 2=½ bedeckt, 3=¾ bedeckt, 4=bedeckt,
• = Regen, * = Schnee, ∞ = Dunst, ≡ = Nebel, R = Gewitter.

DEUTSCHE STATIONEN	HEUTE MORGEN														
	Zeit	Luftdruck	Wind	Himmel	Temp.	Abw. Mittel	Feuch- tigkeit	Luftdruck Char. u. Änd.	Nieder- schlag	Max.	Min.	Sichtweite	Witterungsverlauf	Bemerkungen	See
Borkum	8	761.3	WSW 4	1	16	-1	70-79	+0.2	2	2.0	12		kl. heiter		4
Wilhelmshaven	8	62.5	SW 1	0	14	-3	80-89	+0.6	0	2.1	12		"		
Cuxhaven - Altrahmslo	8	61.9	SW 2	2	15	-	80-89	+0.8	0	2.0	11		"		
Helgoland	8	62.2	WSW 4	1	16	0									3
Keitum	8	60.7	WSW 5	2	12	-1	80-89	+1.0	0	1.9	13		meist bewölkt		
Bremen	8	63.0	WSW 3	1	16	-	50-59	+0.8	0	2.1	12		zieml. heiter		
Hamburg	8	62.7	WSW 3	1	15	-1	80%	+0.8	2	2.1	13	10 bis 20 km	Vorm. Niederschl.	Bod. Min. 10.9°	
Gr. Borstel	8		SW 3	2	16				1	2.3	12				
Kiel	8	62.0	SW 2	2	15	-2	90-94	+0.8	3	2.1	14		nachm. "		
Wustrow	8	61.7	WSW 4	0	15	-2	80-89	+0.8	5	2.0	14		Vorm. "		
Swinemünde	8	61.9	WSW 1	2	17	0	70-79	+1.0	1	2.1	15		nachts "		
Rügenwaldermünde	8	60.8	SSW 2	∞	16	-1	90-94	+0.4	2	2.0	13		"	nachm. u. nachts "	1
Danzig	8														
Königsberg	8	60.6	Stille	4	18	0	90-94	+1.1	-	2.9	15	bis 2 km	meist bewölkt		
Memel	8	61.4	Stille	4	16	-2	70-79	-	-	2.5	14				0
Aachen	8	65.9	SW 2	3	13	-3	80-89	+0.6	1	2.0	10	bis 20 km	Vorm. Niederschl.		
Löningen	8	63.3	SW 1	2	12	-			1	2.2	11		meist bewölkt		
Kassel	726	64.7	NW 1	1	15	-1	80-89	+0.4	5	2.3	13		Gewitter		
Magdeburg	8	62.8	NW 2	1	17	0	70-79	+0.8	3	2.5	15		"	abds. T.	
Dresden	805	63.6	NW 3	2	17	-1	95-100	+1.3	11	2.8	16	NS, NW: 10-4 km, SSW: 2 km	"		
Berlin	8	63.8	NW 2	4	17	-1	80-89	+1.1	4	2.7	15	bis 4 km	"	Bod. Min. 15.7°	
Grünberg i/Sch.	8	62.0	W 2	4	18	+1	90-94	+0.1	4	3.0	17		nachts Niederschl.	nachts Wetterleuchten	
Breslau	8														
Frankfurt a.M.	8	65.6	S 1	2	16	-3	80-89	+0.9	3	2.7	14		Gewitter	p. oft Gewitter	
Mainz	8	65.1	SW 1	1	15	-	60-69	+1.0	0	2.7	13		"		
Karlsruhe	726	65.8	Stille	4	17	-1	80-89	+0.5	6	3.0	16		Gewitter	8-11 abds. T.	
Friedrichshafen	8	64.2	NNE 2	0	20	+2	70-79	+0.2	0	2.4	17		"		
Bamberg	8	64.6	Stille	3	17	0	95-100	+1.2	14	2.9	15	bis 10 km	"	11 p. T.	
Fürth	8														
München	8	65.1	S 2	T2	18	+1	90-94	+0.4	*	2.3	15		Wetterleuchten		

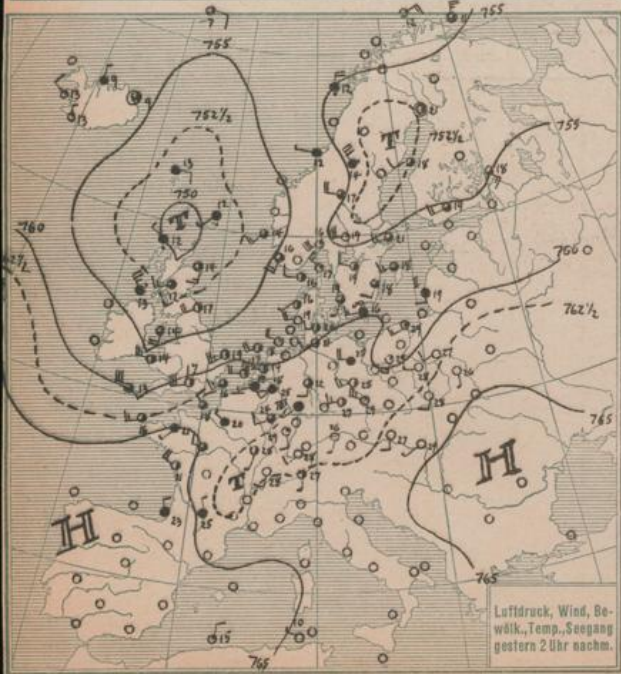
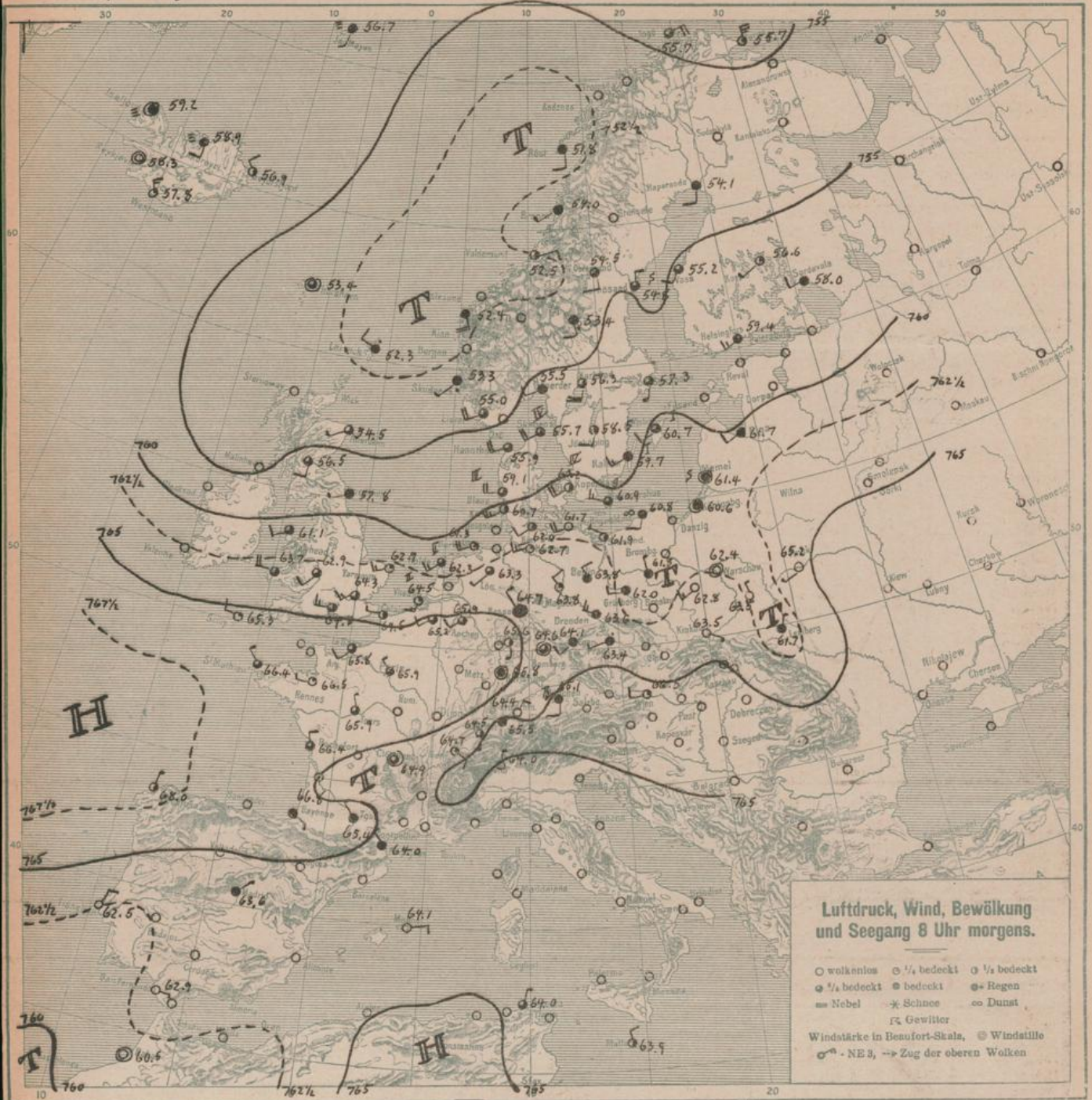
KÜSTENSTATIONEN UND FEUERSCHIFFE

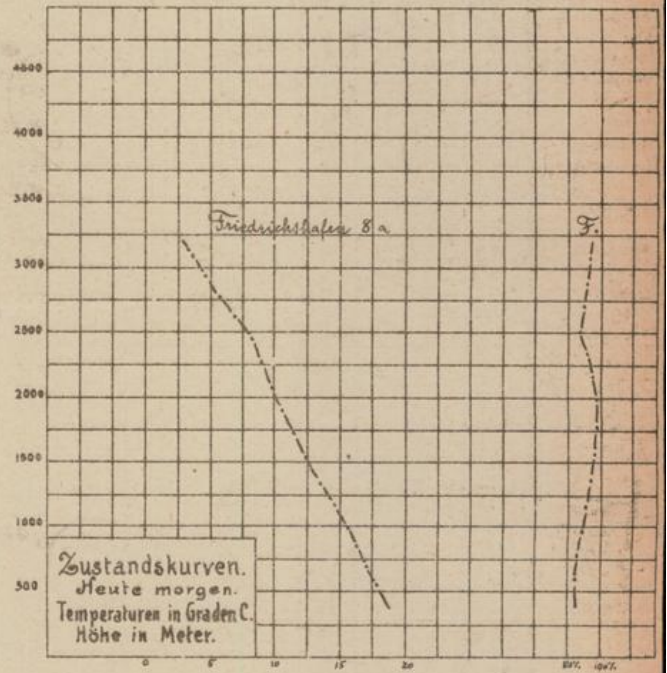
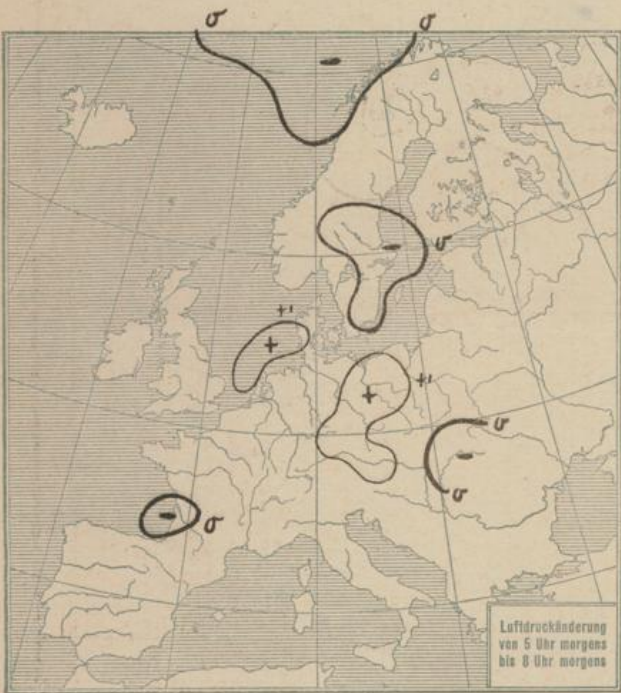
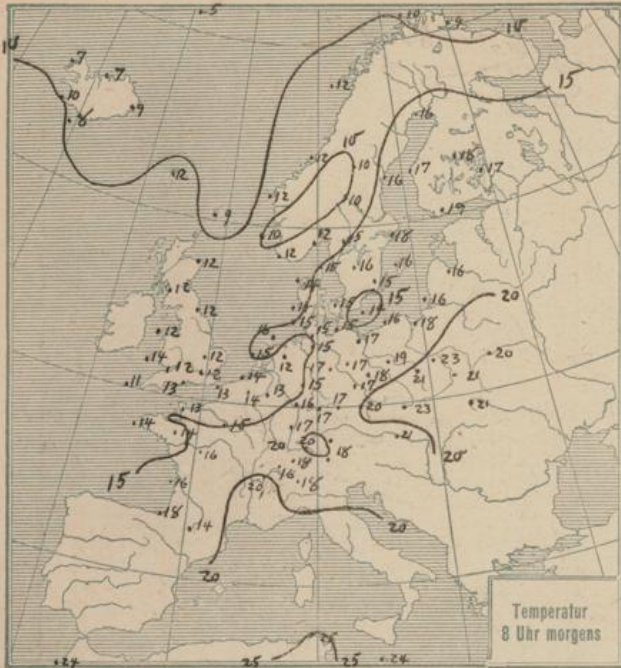
List	5 ^h a: WSW 3-4, heiter, gew. Sicht, See 9	8 ^h a: WSW 4-5, wolkig, gew. Sicht, See 6	11 ^h a: WSW 6-6	Borkumriff	8 ^h a: 69.3, SW 5, 1/2 bed., 15°
Bülk	8 ^h a: 760.0, WSW 1, 1/2 bed., 15°, See 0, Sicht 7-8 Seem.			Amrumbank	8 ^h a: WSW 4, heiter, See 3, L.T. 16.4, W.T. 15.3
Arkona	8 ^h a: W 2, wolkig, See 3			Adlergrund	8 ^h a: WSW 3, heiter, See 2, Sicht 12 Seem., L.T. 17.0, W.T. 14.3
Marineleuchte	7 ^h a: WSW 3, heiter, Sicht 7 Seem., See 3			Borkum	11 ^h a: WSW 3, See 2
Tangermünde	7 ^h a: W 3, 1/2 bed., Sicht bis 30 km				11 ^h a: 761.9, W 4, 1/2 bed., 17°

HÖHEN BEOBACHTUNGEN (Luftdruck der Bergstationen nicht auf Schwere und N—Meeresspiegel reduziert)

STATION	Höhe	HEUTE MORGEN													
		Zeit	Luftdruck	Wind	Himmel	Temp.	Feuch- tigkeit	Luftdruck Char. u. Änd.	Nieder- schlag	Max.	Min.	Sichtweite	Witterungsverlauf	Bemerkungen	
Kahler Asten	852	8	686.7	SW 3	E	9	95-100	+0.5			7		zieml. heiter		
Bräcken	1148	8	665.8	WSW 5	E	8	95-100	+0.6		15	7		Gewitter	8 ^h abds. Ferngewitter	
Fichtelberg	1213	8	661.5	W 5	E	12	95-100	+0.9		2.1	13	keine Sicht	"		
Zugspitze	2964	7 ^h 10	537.2	S 5	E	5	90-94	-0.1		2	10		Wetterleuchten		
Santia	2500	7 ^h 30	569.2	SW 6	E	7	95-100	+0.2		0			"		
Heiden	800	7 ^h 30													
Sonnblick	3106	7 ^h 32													
Schneekoppe	1603	7 ^h 05	631.9	NW 4	E	14	30-39	-0.6		2.2			nachm. Niederschl.		

STATION	Seehöhe	Zeit	Boden	500	1000	1500	2000	2500	3000	3500	4000	4500	5000	Bemerkungen
Lindenberg	122 m	5 ^h a	WNW 4	WNW 8	NW 6	WSW 6	cu ni, ni							Sicht bis 4 km
"	"	10 ^h a	WN 5	NW 6	NW 9	NW 7	str-cu							Sicht bis 10 km
"	"	11 ^h a	NW 4	NW 3	NW 4	NW 5	fr-str, str-cu							Sicht bis 4 km
Altenwalder Gdh	37 m	5 ^h a	SW 4	WSW 9	W 9	W 11								
Friedrichshafen	400 m	8 ^h a	188, 84% Stille		154, 86% Stille	126, 99% WSW 2	101, 98% WSW 5	82, 88% SW 10	3200 23, 93% SW 13		str-cu 1900 m			Sicht bis 20 km
Bremen	.	6 ^h a	WSW 2	SW 8	WS 10	WSW 8	WSW 12	SW 11	ci-cu		str-cu			Sicht bis 10 km
Mainz	.	6 ^h a	WSW 2	WSW 4	WSW 4	WSW 2	WSW 2	SW 7			Wolkengr. 2300 m			Sicht bis 10 km
Landau	.	6 ^h a	W 2		W 7	WNW 6	WNW 6	NW 10			2300 m			Sicht bis 10 km
Bonn	.	6 ^h a	Stille		W 5	WSW 6	WSW 10	WSW 8			2300 "			Sicht bis 4 km
Düren	.	6 ^h a	W 2		WSW 7	WSW 8	W 9	W 8			2300 "			Sicht bis 4 km
Fürth	.	7 ^h a	Stille		WNW 5	WNW 5		cu, fr-str						Sicht bis 10 km
Leipzig	.	7 ^h a	NW 2	NW 4	NW 4	W 4		ni in 850 m						Sicht bis 1 km
Aachen	.	7 ^h a	SSW 4	SW 5	SW 7	SW 7								Sicht bis 50 km
Hamburg	.	9 ^h a	SW 5	SW 8	WSW 9	WSW 11	WSW 13	WSW 19	WSW 24		Wolkengr. 1700 m			Sicht bis 10 km
Reiters	.	6 ^h a			NE 5	ENE 5					Wolkengr. 800 m			
Amiens	.	7 ^h a			WSW 2	W 2	W 4	W 6						





ALLGEMEINE ÜBERSICHT 8 Uhr morgens: Dienstag, 1. August 1922

Tiefer Druck liegt heute in zwei getrennten Kernen über dem Nordmeer vor der norwegischen Küste. Südlich der Depression ist der Luftdruck gestiegen. In dem Gebiete flacher Drucklagerung über Zentraleuropa haben sich gestern schon Randgebilde gezeigt, die von verbreiteten Gewitterscheinungen begleitet waren. Namentlich ist westlich des Alpenrandes eine Rinne bis ins Rhonetal zu verfolgen, ausserdem liegen Tiefdruckrinne über Schlesien-Posen und Polen. Mit der Vorderseite dieser Tiefdruckgebilde hat sich die warme Zone nach dem Osten über Polen verlagert. Über Zentraleuropa und Frankreich ist Abkühlung eingetreten.

WETTERAUSSICHTEN AN DER DEUTSCHEN KÜSTE für Mittwoch, 2. August 1922

- NORDSEE: Schwache westliche Winde, wolkig, vorwiegend Kücken, Temperatur wenig verändert.
- westl. OSTSEE: Wie Nordsee.
- östl. OSTSEE: (Wetterwarte Königsberg) Mässige Westwinde, nach Eintritt von Gewittern wolkig, zeitweise Regen, kühler.
- Sturmwarnungen: Fu

STATION	NACHMITTAG				ABEND				STATION	NACHMITTAG				ABEND			
	Luftdr.	Wind	Himmel	Temp.	Luftdruck Char. u. Aend.	Luftdr.	Wind	Himmel		Temp.	Luftdruck Char. u. Aend.	Luftdr.	Wind	Himmel	Temp.	Luftdruck Char. u. Aend.	
Wien	75.3	S 2	0	27	-0.3	76.4	SE 3	0	25	-0.3	Padua	7	E 1	0	29		
Salzburg											Ujorno	64.2	S 1	0	24		
Klagenfurt											Maddalena	65.7	Stille	0	25		
Zürich	63.0	SW 2	4	28	+0.5	62.8	NW 2	1	27	-0.5	Messina	63.5	NE 1	0	29		
Bern	61.3	W 2	0	26	-0.4	62.6	SW 2	0	26	-0.2	Venedig	63.5	S 1	0	26		
Genf	63.5	SW 2	0	28	-0.6	62.5	SW 2	0	27	-0.2	Malta						
Lugano	63.9	S 1	2	27	-0	63.4	S 1	0	25	-0	Madrid						
Helder	61.0	SW 4	2	17	-0	60.2	SW 5	3	17	-0.5	La Coruña						
Viissingen	61.4	WSW 3	2	18	-0	62.0	SW 4	3	17	-0	Rochefort	65.4	WNW 4	2	21	+0.2	
Ulrecht	61.8	WSW 3	2	19	+0.5	61.5	SW 3	3	17	-0.5	Bayonne	65.8	NW 2	4	23	+0.2	
Kopenhagen	59.8	SSW 1	3	19	-0	59.9	SSW 3	3	18	-0	Bordeaux	65.1	WSW 1	4	23	+0.1	
Skagen	58.2	WNW 3	1	17	-0	57.7	ESE 1	2	15	-1.0	Dijon	60.7	SSW 1	2	28	-0.6	
Hanshalm	58.3	W 2	2	16	-0	57.1	SW 2	3	15	-1.0	Calais	62.7	SW 3	2	16	+0.5	
Blaavandshuk	59.4	SW 1	2	16	-0	59.0	WSW 3	3	15	-1.0	Limoges						
Hammershus	60.6	WSW 3	00	16	+0.5	61.1	SW 3	1	16	-0	St. Mathieu	68.7	WSW 3	3	16	+0.4	
Abisko											Montpellier						
Haparanda	53.1	Stille	2	21	-0	53.4	Stille	3	18	-0	Paris	63.2	WNW 1	4	20	-0	
Stensele											Rennes	65.8	SW 1	4	21	-0	
Oestersund	52.1	NW 6	4	14	-0	53.8	NW 5	3	12	+1.0	Straßburg	61.3	SE 2	1	29	-0.5	
Hernösand											Toulouse	64.5	WNW 1	4	25	+0.3	
Särna	51.5	W 4	3	17	+0.5	52.8	Stille	2	15	+0.5	Tours	63.9	W 2	3	-0	-0	
Karlstad	55.9	WSW 6	1	19	-0	56.5	SW 4	1	18	-0	Lyon	62.6	ESE 2	0	30	-1.1	
Stockholm	56.1	WSW 3	3	21	-0	56.7	WSW 1	2	19	-0	Amiens						
Jönköping	58.1	W 2	2	19	-0	58.4	SW 2	0	18	-0	Cosne	63.5	W 1	3	26	-0.2	
Wisby	58.0	SW 3	3	18	-0	59.5	SW 3	0	18	-0	Le Havre	64.1	WNW 2	3	18	+0.5	
Kalmar	58.9	SSW 2	3	18	+0.5	59.5	SW 3	0	18	-0	Toulon	64.9	WSW 2	0	29	-0.8	
Spitzbergen	59.0	N 3	1	5	-0.4	59.6	NW 3	1	6	-0	Metz	66.3	WSW 2	3	24	+0.3	
Jungö	56.3	NE 3	1	12	-0	55.9	NE 2	4	11	-0	Romilly	62.9	W 2	3	24	-0.2	
Fransö Lister	58.0	SW 3	3	16	-0	58.3	SW 4	3	14	-1.2	Brüssel	63.6	WSW 1	4	19	-0	
Aalesund	54.7	NE 2	2	14	-0	55.6	Stille	3	11	-0	Lerwick	52.2	SW 1	4	12	-0.4	
Örö Voltersund	55.9	W 1	4	12	+0.4	55.6	Stille	3	11	-0	Renfrew	52.5	WSW 3	3	12	-0	
Andenes											Eskdalemuir						
Bergen Rast	54.5	N 4	4	12	-0.4	54.6	WNW 4	4	12	-0.4	Cranwell	58.9	SSW 4	3	14	-0	
Brønnø Kinn											Silly Falmouth	63.8	W 6	3	13	-0.4	
Vardø	55.0	N 5	3	11	-0	55.1	N 5	1	10	-0	Tynemouth	59.2	WSW 4	2	17	-0.8	
Skudenes Uthavn	55.5	SW 3	3	14	-0	54.8	S 5	4	11	-0.8	Pembroke	61.1	W 5	2	14	-0	
Dombås	55.3	WNW 4	3	12	-0	54.8	SW 2	3	12	-0	Croydon	61.4	WSW 4	3	19	-0.8	
Bårevisnel	59.8	NE 3	0	5	-0	59.7	NNE 1	1	11	-0	Aberdeen	59.0	SW 3	2	14	-0.8	
Jan Mayen	56.0	ESE 2	3	7	-0	56.1	SSW 2	00	7	0	Valentia						
Faeröar	52.1	SW 6	1	16	+0.8	52.5	SW 6	1	19	+0.4	Guernsey	64.8	W 4	3	16	-0	
Helsingfors	57.0	WSW 3	3	19	-0						Stornoway	50.8	WNW 1	4	12	+0.4	
Sordavala	55.4	SE 3	3	18	-0						Holyhead	57.5	SSW 4	3	14	-0	
Kuopio											Yarmouth	60.3	SW 5	2	19	-0.4	
Vasa											Blackrod						
Sodankylä	53.5	SW 2	3	18	-0						Ross on Wye	60.2	WSW 5	2	16	-0.4	
Reval											Calshot	62.7	WSW 6	2	17	+0.4	
Darpat											Yersey						
Filsand											Donaghadee						
Hungerburg											Malinhead	52.9	NW 5	4	13	+1.9	
Posen	61.0	SSW 3	1	29	-0.5	61.3	W 1	3	25	+0.2	Thurso	57.0	E 2	4	13	+0.5	
Warschau	62.9	SW 2	0	27	-0.5	62.5	S 1	0	24	-0	Soydrafjord	55.5	Stille	3	9	+0.5	
Lodz	62.4	W 1	0	28	-0.4	61.0	SW 1	0	28	-0.3	Akureynr	58.4	N 1	4	9	+1.0	
Lublin	64.1	S 1	0	26	-0.4						Reykjavik	56.1	NW 2	1	13	-0	
Lublin	64.1	S 1	0	26	-0.4						Vestmanna	55.6	N 1	1	13	+1.5	
Krakau	63.0	SSW 2	0	28	-0.9	63.8	ESE 1	0	24	-0.6	Isafjord						
Lemberg											Bzaria	66.2	W 1	1	10	-0	
Bromberg											Lnok	63.8	W 1	0	22	-0	
Pinsk											Bjurchubb	56.3	E 2	2	19	-0	
Bialystok	62.9	S 1	1	26	0						Falun	53.8	WSW 2	1	21	-0	
Prag	61.1	WNW 5	1	29	-1.0	60.8	WSW 3	1	26	-0.5							
Eger	61.0	WSW 3	2	27	-1.0	60.9	SW 1	1	24	-0.5							
Naschau	65.0	ESE 1	0	28	-0.5	64.9	Stille	0	22	-0							
Olmütz	62.7	SW 2	0	28	-1.0	61.8	SSW 3	0	25	-0.5							
Budapest	64.7	SW 1	0	29	-0	64.0	SE 2	0	24	-0							

BEOBACHTUNGEN VON 2 UHR NACHTS

STATION	Luftdr.	Wind	Himmel	Temp.	Luftdruck Char. u. Aend.	Bemerkungen	STATION	Luftdr.	Wind	Himmel	Temp.	Luftdruck Char. u. Aend.	Bemerkungen
Hamburg	761.6	W 1	4	16	0		Croydon	763.6	W 3	0	11	+0.8	
Pinsk	63.3	W 1	0	14	0		Wick	52.1	WSW 1	3	18	0	
Warschau	62.7	S 1	0	17	0		Guernsey	65.8	W 3	3	13	+0.8	
Helsingfors	58.4	WSW 3	3	18	+0.5		Stornoway	53.8	W 1	4	-	+0.8	
Lerwick	52.2	WNW 1	4	9	0		Yarmouth	60.8	WSW 4	2	12	0	
Renfrew Keith	52.9	W 4	1	11	0		Calshot	61.5	WSW 2	0	11	+0.4	
Cranwell	61.2	WSW 3	0	9	+0.8		Rochefort	64.3	WNW 3	0	11	+0.8	
Silly	65.3	WNW 3	0	12	0		Bordeaux	66.0	Stille	1	13	+0.2	
Malinhead	52.6	WNW 6	4	11	+0.4		Paris	65.5	Stille	2	12	+0.6	
Tynemouth	57.0	W 2	1	11	0		Tours	65.8	Stille	1	14	+0.2	
Pembroke	63.2	WSW 4	1	12	+0.8								

Schiffsmeldungen

Breite Länge Luftdruck Wind Sicht Seegang Temperatur Luft. Wasser
 21. Juli 1922 2 p 48°3' 23°6' W 767.3 N 3 bis 50 km 2, mäßige Dünung aus NW 15.0° 15.6°
 2 p 58°6' 25°3' W 69.1 W 4.5 S bis 20 " 6, " " " W 16.0° 9.4°

NACHMITTAG UND ABEND DES VORTAGES

Nr. 213 1922

sonntag, 1. August 22

DEUTSCHE STATIONEN	NACHMITTAG										ABEND								
	Zeit	Luftdruck	Wind	Himmel	Temp.	Abw. v. Mittel	Feuchtigkeit	Luftdruck Char. Aend.	Sichtw.	Witterungsverlauf	See	Zeit	Luftdruck	Wind	Himmel	Temp.	Luftdruck Char. Aend.	Witterungsverlauf	See
Borkum	2	59.2	W 4	1	18	-1	70-79	+0.1		geringe Niederschl.	3	7	59.7	WSW 3	4	17	+0.2	zieml. heiter	
V. haven												7	60.3	WSW 1	3	15	-0.0	meist bewölkt	3
Luxhaven												7		W 4	4				
Helgoland	2											7		W 4	4				
Leitum	2	59.8	WSW 4	0	19	0	70-79	+0.1		zieml. heiter		7	59.6	W 5	1	15	-0.2	zieml. heiter	
Bremen												7	60.4	W 3	2	19		"	
Hamburg	2	61.3	SW 2	2	21	+1	67%	0.0	20 km	geringe Niederschl.		7	60.7	WSW 2	3	19	-0.5	"	
Tiel	2	60.7	WSW 2	2	20	0	95-100	+0.2		zieml. heiter		8	61.1	SW 2	2	16	+0.2	moder. Niederschl.	
Vustrow												8	60.6	SW 1	3	9	-0.6	varm.	
Swinemünde	2											7	61.6	SW 2	2	18	0.0	meist bewölkt	
Rügenwaldermünde	2											7	61.4	SW 2	4	17	+0.3	Niedersch. in Sch.	1
Danzig	2	59.1	WSW 3	1	20	+1	40-49	-0.4		"		7	61.1	N 1	3	18	+0.4	moder. Niederschl.	
Königsberg												7	59.8	SW 3	2	21	+0.9	zieml. heiter	
Memel	2	59.1	SW 2	4	19	-1	70-79	-1.0		meist bewölkt	2	7	60.0	NW 2	4	18	+1.2	meist bewölkt	
Nachen	214	62.6	SW 2	4	18		70-79	+0.1		geringe Niederschl.		7	62.2	WSW 2	4	19	-0.4	"	
Winniger												7	61.4	NW 1	4	17		varm. Niederschl.	
Kassel	140	61.4	S 2	3	22	0	80-89			meist bewölkt		630	61.8	NW 1	4	20	-0.1	Gewitter	
Magdeburg												7	61.4	NW 2	3	21	-0.1	zieml. heiter	
Dresden	208	61.0	WSW 3	2	28	+6	70-79	-0.3		meist heiter		700	60.7	W 1	3	26	+0.4	"	
Berlin	2	61.8	W 4	4	25		50-59	+0.2	+ km	" bewölkt		7	62.0	N 1	4	22	+0.1	meist bewölkt	
Bronberg i/Sch.												7	60.9	N 1	1	26	-0.0	zieml. heiter	
Breslau	2											7							
Frankfurt a/M.	2	61.2	SW 1	1	25		60-69	-1.0		Gewitter		7	61.2	SW 1	1	22	+0.2	Gewitter	
Mainz	2											7	62.5	NW 1	3	24	-0.1	Gewitter	
Friedrichshafen												7	61.2	SW 2	1	24	-0.5	meist heiter	
Stuttgart												919	61.8	W 1	3	19	+0.6	" bewölkt	
München	2	61.8	SSW 1	0	26	+5	50-59	-0.6		meist heiter		7	61.7	N 1	1	23	-0.5	" heiter	

KÜSTENSTATIONEN UND FEUERSCHIFFE

Isi	2 p SW 1 bis 2, heiter, gew. Sicht, See ruhig.	7 p SW 3-5, wolkg., See mäßig.	Borkumriff	2 p SW 2, heiter, T. 16.	7 p SW 3, T. bedeckt, T. 16
Ulk	2 p SW leicht, heiter, See leicht bewegt.		Amrumbank	2 p SW e, klar, See 1.	7 p W 3, heiter, See 3
Arkona	2 p WSW leicht, heiter, See leicht bewegt.		Adlergrund	2 p heiter, SW sehr leicht, See sehr ruhig, Sichtw. 10 km.	

HÖHEN BEOBSCHTUNGEN

(Luftdruck der Bergstationen nicht auf Schwere und N-Meerespiegel reduziert)

STATION	Höhe	NACHMITTAG								ABEND							
		Zeit	Luftdr.	Wind	Himmel	Temp.	Feuchtigkeit	Luftdruck Char. u. Aend.	Sichtw.	Witterungsverlauf	Zeit	Luftdr.	Wind	Himmel	Temp.	Luftdruck Char. u. Aend.	Witterungsverlauf
ahler Asten	852	20	656.9	SW 3	2	16	75-100	0.0		zieml. heiter	7	656.0	SW 3	3	12	0.0	zieml. heiter
Brocken	1148	216								"	7	665.0	SSW 4	4	14	-0.0	Gewitter
Richelsberg	1213	2	661.9	WSW 2	2	20	50-59	+0.2		"	7	661.2	WSW 3	2	19	-0.4	meist bewölkt
Wegspitze	2964	216	537.9	S 1	2	8	80-89	+0.1		zieml. "	916	537.5	S 3	2	6	+0.1	Gewitter
Wais	2500		569.6	S 2	2	21		-0.1			930	569.4	SW 2	1	11	-0.2	
Walden	800										930						
Sonnblick	3106										632						
Schneeköpfe	1603										903						

STATION	Wind in m/Sec	Seehöhe	Zeit	Boden	200	500	1000	1500	2000	2500	3000	3500	4000	4500	5000	Bemerkungen
Waldenberg			4 p	20-30% W 5		20-30% W 6	100% W 3-10	100% W 3-10	100% W 3-10	100% W 3-10	100% W 3-10	100% W 3-10	100% W 3-10	100% W 3-10	100% W 3-10	a-cu, a-str, cu, 10 km
Mainz			7 p	NW 1		W 6	W 8									
Bayonne			7 p	NNW 2		NNW 5										
Toulouse			7 p	WSW 1		W 3	W 4									
Paris			6 p			NW 6	NW 6	WSW 10	WSW 14	WSW 14	WSW 14					
Amiens			6 p			NW 2	NNW 2	WNW 4	W 6							
Dijon			6 p			W 6	WSW 6	SW 10	WSW 10							

AUFZEICHNUNGEN DER REGISTRIERAPPARATE ZU HAMBURG SEIT GESTERN 8 UHR MORGENS (M. E. Z.)

