

DEUTSCHE SEEWARTE WETTERBERICHT.

JAHRGANG 47 Nr. 223

Freitag, den 11. August 1922

Mitteleuropäische Zeit. Luftdruck reduziert auf 0° Temperatur, N—Meeresspiegel, Schwere in 45° Breite. Temperatur in Graden Celsius.
Windstärke nach Beaufortskala (12=Orkan). Wolken: 0=wolkenlos, 1=¼ bedeckt, 2=½ bedeckt, 3=¾ bedeckt, 4=bedeckt,
• = Regen, ✕ = Schnee, ∞ = Dunst, ≡ = Nebel, ⚡ = Gewitter.

DEUTSCHE STATIONEN	HEUTE MORGEN														
	Zeit	Luftdruck	Wind	Himmel	Temp.	Abw. Mittel	Feuchthigkeit	Luftdruck Char. u. Änd.	Niederschlag	Max.	Min.	Sichtweite	Witterungsverlauf	Bemerkungen	See
Borkum	8	76+2	NW 2	4	15	-1	70-79	+0.6	0	17	13		meist bewölkt		3
Wilhelmshaven	8	65.8	W 1	4	14	-2	80-89	+0.3	0	17	12		"		
Cuxhaven-Altenwalde	8	64.9	NW 1	4	15	-	60-69	+0.5	0	17	10		"		
Helgoland	8	67.5	NW 2	3	15	-1							"		2
Keitum	8	64.7	NW 2	3	14	-2	80-89	+0.5	0	17	11		"		
Bremen	8	65.9	SW 2	3	14	-	90-94	+0.4	3	18	11		vorn. Niederschl.		
Hamburg	8	65.5	SW 3	4	13	-3	82%	+0.4	0	18	11	+ 2.0 km	meist bewölkt	Bod. Min. 8.7	
Gr. Borstel	8		SW 1	4	13	-			0	19	9		"		
Kiel	8	65.1	NW 1	3	14	-2	80-89	+0.7	0	18	11		Zuzeit heiter		
Wustrow	8	64.8	NW 1	2	15	-2	70-79	+1.1	0	18	13		"		
Swinemünde	8	64.6	W 1	3	13	-4	70-79	+1.5	0	19	9		"		
Rügenwaldermünde	8	63.4	W 4	4	16	-1	80-89	+1.6	1	17	14		nachm. Niederschl.		3
Danzig	8	62.9	W 3	2	18	0	70-79	+1.2	0	20	14	bis 5.0 km	meist bewölkt		
Königsberg	8	61.2	W 4	2	17	0	80-89	+1.6	4	21	14	bis 1.0 km	Gewitter		
Memel	8	60.8	NW 3	2	16	-1	80-89	+1.4	12	18	13		nachts Niederschl.		4
Aachen	8	67.0	NW 1	4	12	-4	95-100	+1.3	1	17	11	bis 4 km	Niedersch. i. See		
Löningen	8	66.1	SW 1	3	11	-	90-94		1	20	8		meist bewölkt		
Kassel	726	65.7	NE 2	4	13	-2	80-89	+0.2	0	18	11		"		
Magdeburg	8	66.1	W 1	4	13	-3	80-89	+0.7	0	22	12		Zuzeit heiter		
Dresden	305	65.9	W 1	3	13	-5	80-89	+0.6	0	20	8	bis 4 km	"		
Berlin	8													Bod. Min.	
Grünberg i/Sch.	8	65.7	NW 1	3	14	-2	80-89	+1.0	0	21	12		meist bewölkt		
Breslau	8			3	14	-3	90-94	+0.7	0	21	10	bis 10 km	meist heiter		
Frankfurt a/M.	8	66.6	NE 2	4	15	-8	60-69	0	6	21	13		nachts Niederschl.		
Mainz	8	66.5	Stille	2	16	-	95-100	+0.2	0	22	12		"		
Karlsruhe	720	65.5	Stille	4	15	-2	90-94	+0.5	2	23	14		"		
Friedrichshafen	8	65.7	NW 1	3	15	-2	80-89	+0.4	0	20	13		meist bewölkt		
Bamberg	8	65.8	SW 1	4	13	-3	95-100	+0.4	0	22	11	bis 10 km	"		
Fürth	8												"		
München	8	65.8	W 2	4	13	-4	80-89	+1.0	5	22	12		Gewitter		

KÜSTENSTATIONEN UND FEUERSCHIFFE

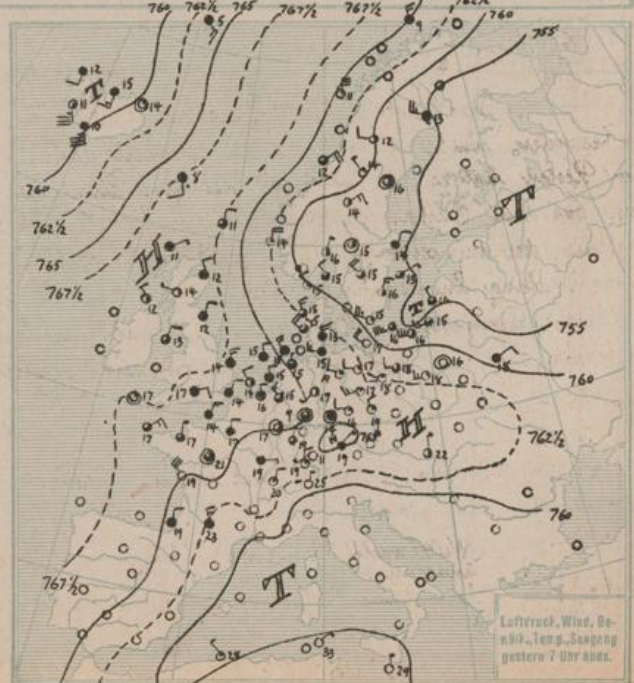
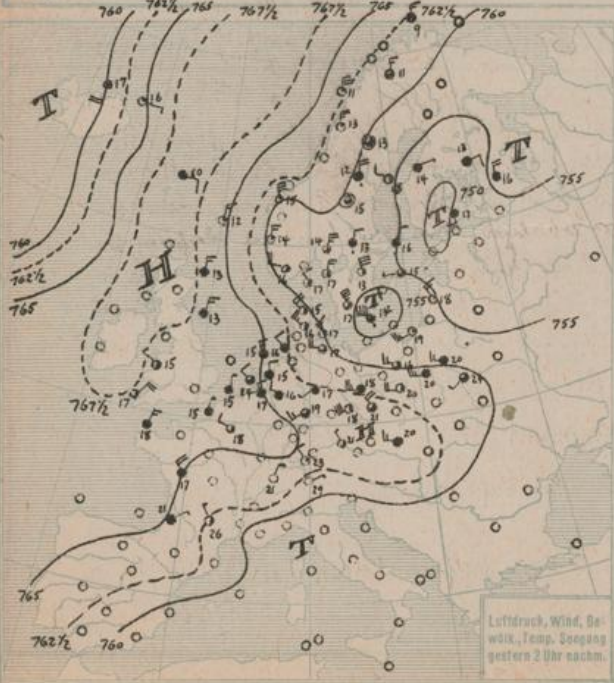
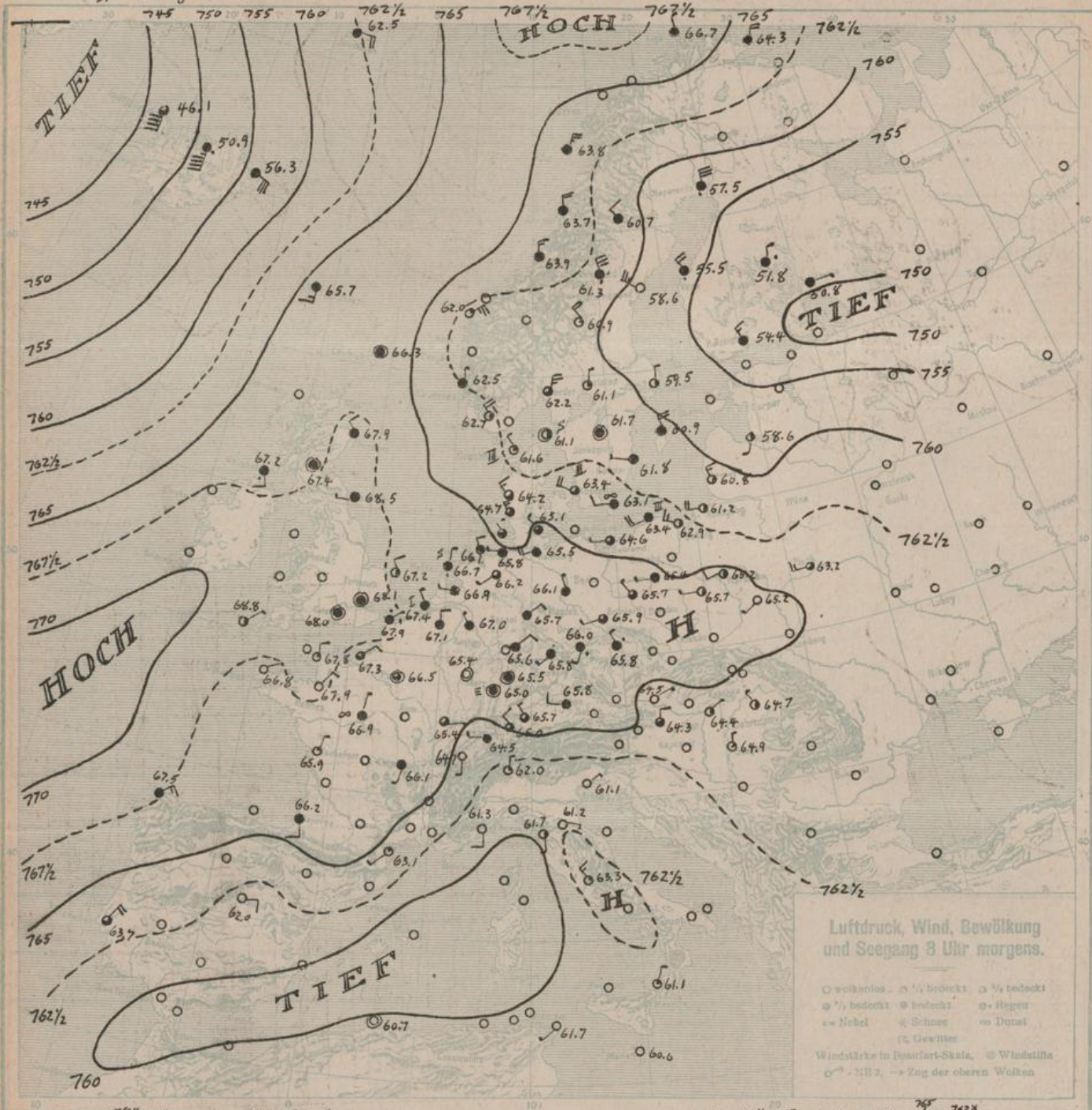
Ust	5°a: Wz, 4 bed., stichig, See 1	5°a: WNW 3, bed., See 2	11°a: WNW 4, bed., See 2	Borkumriff	8°a: 70-85, NW 3, wolkig, 14° See 4
Bülk	8°a: 70-85, NW 1, wolkig, 10° See 1, Sicht 5-6 km			Amrumbank	8°a: NW 5, heiter, See 3, 17.14, W.T. 16.0
Arkona	8°a: Wz, wolkig, See 3	11°a: Wz, heiter, See 3		Adlergrund	8°a: WNW 2, wolkig, See 3, Sicht 8 km, L.T. 14.8, W.T. 14.3
Marineinsel	7°a: NW 2-3, wolkig, Sicht 10 See 1			Borkum	11°a: 70-85, NW 2, wolkig, 16°

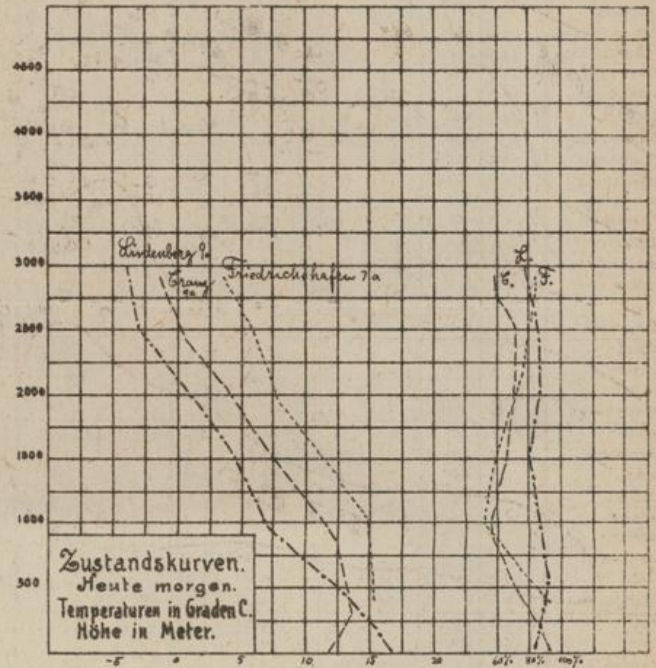
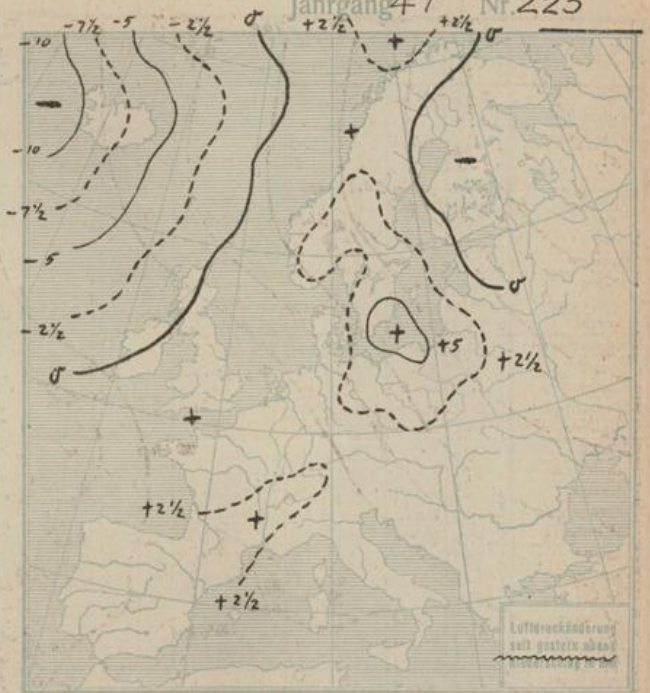
HÖHEN BEOBSACHTUNGEN

(Luftdruck der Bergstationen nicht auf Schwere und N—Meeresspiegel reduziert)

STATION	Höhe	HEUTE MORGEN													
		Zeit	Luftdruck	Wind	Himmel	Temp.	Feuchthigkeit	Luftdruck Char. u. Änd.	Niederschlag	Max.	Min.	Sichtweite	Witterungsverlauf	Bemerkungen	
Kahler Asten	852	8	65.7	W 3	4	8	95-100	0	6		8		nachts Niederschl.		
Brocken	1148	8	66.5	S 3	3	7	95-100	+0.2		10	6		Zuzeit heiter		
Fichtelberg	1213	8	66.2	SW 3	3	9	80-89	+0.3		11	6	NE SW 20, SE NW 10 km	vorn. bewölkt		
Zugspitze	2964	716	63.7	SW 5	3	3	95-100	+0.1	5	6	1		nachts Niederschl.		
Santia	2500	730	65.6	SW 6	3	5	80-89	+0.3	3				"		
Heiden	800	730											"		
Sonnblick	3106	752	65.9	W 5		3	90-94	-0.1	2	7	4		"		
Schneekoppe	1603	705											"		

STATION	Seehöhe	Zeit	Boden	200	500	1000	1500	2000	2500	3000	3500	4000	4500	5000	Bemerkungen
Leipzigerberg	122m	5°a	W 2	W 3	W 4	W 5	W 6	W 7	W 8	W 9	W 10	W 11	W 12	W 13	Sicht 1000 m
"	"	6°a	NW 4	NW 5	NW 6	NW 7	NW 8	NW 9	NW 10	NW 11	NW 12	NW 13	NW 14	NW 15	"
"	"	9°a	W 2	W 3	W 4	W 5	W 6	W 7	W 8	W 9	W 10	W 11	W 12	W 13	Sicht 10 km
"	"	9°a	W 2	W 3	W 4	W 5	W 6	W 7	W 8	W 9	W 10	W 11	W 12	W 13	"
Altenwalde i/Borst.	37m	5°a	W 2	W 3	W 4	W 5	W 6	W 7	W 8	W 9	W 10	W 11	W 12	W 13	Sicht 20 km
"	"	9°a	W 2	W 3	W 4	W 5	W 6	W 7	W 8	W 9	W 10	W 11	W 12	W 13	" 20 "
Friedrichshafen	400m	7°a	Stille	Stille	Stille	Stille	Stille	Stille	Stille	Stille	Stille	Stille	Stille	Stille	" 50 "
Cranz		9°a	W 2	W 3	W 4	W 5	W 6	W 7	W 8	W 9	W 10	W 11	W 12	W 13	" 10 "
Bremen		7°a	SW 2	W 3	NW 2	W 4	W 5	W 6	W 7	W 8	W 9	W 10	W 11	W 12	" 10 "
Mainz		6°a	Stille	Stille	Stille	Stille	Stille	Stille	Stille	Stille	Stille	Stille	Stille	Stille	" 4 "
Landau		6°a	Stille	Stille	Stille	Stille	Stille	Stille	Stille	Stille	Stille	Stille	Stille	Stille	" 2 "
Mainz		8°a	Stille	Stille	Stille	Stille	Stille	Stille	Stille	Stille	Stille	Stille	Stille	Stille	" 4 "
Dresden		7°a	S 3	Stille	SSW 3	W 4	W 5	W 6	W 7	W 8	W 9	W 10	W 11	W 12	" 4 "
Aachen		8°a	W 2	W 3	W 4	W 5	W 6	W 7	W 8	W 9	W 10	W 11	W 12	W 13	" 10 "
Nachtrag v. 10. Aug.															
Andover		9°a	13.3	9.6	8.2	7.2	6.1	5.0	4.0	3.0	2.0	1.0	0.0	0.0	





ALLGEMEINE ÜBERSICHT 8 Uhr morgens: Freitag, 11. August 1922

Der Ausgleich der Luftdruckgegensätze über dem europäischen Festland ist seit gestern fortgeschritten. Insbesondere wurde dieser Ausgleich gefördert dadurch, daß sich das südschwedische Tief auffüllte. Mit seinen neuen Resten hat es sich mit dem Tief über Finnland vereinigt. Letzteres erhielt noch Zufuhren wärmerer Luft aus dem Innern Rußlands und konnte sich ungeschwächt erhalten. Im Inneren des Hochdruckrückens, der nur eine geringe Verschiebung nach Osten erfahren hat, hat die kalte Nordströmung breiteren Umfang angenommen und im Norden die Bildung eines Hochdruckmaximums gefördert. Durch eine neue Depression, die westl. von Island erschienen ist und sich zunächst nach Osten ausbreitet, wird der Reststand des Hochrückens in seinem mittleren Teil gefährdet.

WETTERAUSSICHTEN AN DER DEUTSCHEN KÜSTE für Sonnabend, 12. August 1922

- NORDSEE: Wolkeig bis heiter, etwas wärmer, vorwiegend kochen, schwache Luftbewegungen.
- westl. OSTSEE: Wie Nordsee.
- östl. OSTSEE: (Wetterwarte Königsberg) Schwache Nordwestwinde, meist kochen, vielfach heiter, geringe Wärmeänderung.
- S. Windwarnung: Inwienmünde: Gefahr zunächst vorüber, Signal abnehmen. Ke

STATION	MORGEN							See	STATION	MORGEN										
	Luftdruck	Wind	Himmel	Temp.	Luftdruck Char. u. And.	Niederschlag	Max.			Min.	Bemerkung	Luftdruck	Wind	Himmel	Temp.	Luftdruck Char. u. And.	Niederschlag	Max.	Min.	Bemerkung
Wien	764.5	NE 1	0	19	+0.1	0	22	14	Madrid	762.0	E 2	0	19	+1.5	0					
Salzburg									La Coruña	67.5	NE 3	3	19	+0.6	0					
Klagenfurt									San Fernando											
									Lissabon	63.7	NNE 4	3		0						
Zürich	65.0	NW 2	3	15	+0.3	5			Horta	73.0	NE 1	0		0						
Bern	64.5	W 1	4	14	+0.3	3			Tunis	61.7	SW 1	0		0						
Genf	64.7	S 1	0	17	+0.5	2			Algier	60.7	Stille	0		+0.5						
Lugano	62.0	N 1	1	22	+1.0	7														
Helder	66.7	NNE 1	0	12	+0.5	2		0												
Vlissingen	67.4	NW 1	4	12	+0.5	0		1												
Utrecht	66.9	N 1	4	12	+0.5	0		19	8											
Kopenhagen	63.4	NW 4	3	14	+1.0	0		3												
Skagen	61.1	Stille	2	14	+0.5	0		0												
Hansholm	61.6	NW 1	1	14	+0.5	0		3												
Blaavandsbuk	60.2	NW 3	3	15	+1.0	0		2												
Hammershus	63.1	W 2	00	12	+1.0	0														
Abisko																				
Haparanda	57.5	N 6	0	13	+1.0	12	19	11												
Stensele	60.7	NW 2	0	9	+0.5	3	15	8												
Oestersund	61.3	NW 6	1	9	+1.0	2	15	9												
Hernösand	58.6	NW 5	0	15	0	0		4												
Särna	60.9	NW 4	1	10	+0.5	0	16	4												
Karlstad	61.1	N 1	1	13	+0.5	6	16	10												
Stockholm	59.5	N 1	2	15	+0.5	5	17	10												
Jönköping	61.7	Stille	4	14	+0.5	0	15	12												
Wisby	60.9	NW 4	4	15	+1.5	0		2												
Kalmar	61.8	NW 1	4	14	+1.0	3		1												
Spitzbergen	66.5	S 4	4	6	+0.8	0		0												
Jngö	66.7	N 1	0	9	+1.2	2		3												
Fransö Valdres	63.9	N 3	4	12	+0.8	1		1												
Aalesund																				
Öns Kuan	62.0	NE 5	1	13	+0.4	0		2												
Andenes Røst	63.8	NNE 5	4	11	0	0		4												
Bergen Lyster	62.7	NW 4	2	15	+0.8	0		1												
Brønnø	63.7	N 4	4		+0.5															
Vardø	64.3	NNE 4	4	9	+0.8	0		3												
Sisudenes Utstra	62.5	NW 1	4	12	+0.4	0		3												
Dombås	63.2	Stille	4	9	0	1		5												
Bærenussel	70.4	Stille	0	6	+0.8	0		2												
Jau Mayon	62.5	ESE 4	4	6	+2.1	0		2												
Faerder	62.2	NNE 5	3	14	+0.8	0		2												
Helsingfors	64.4	NW 3	4	15	+1.0	0		12												
Jordavala	63.8	E 1	4	17	+1.0	0		12												
Kuopio	61.8	N 1	0	14	+0.5	5		11												
Vasa	65.5	NW 4	0	12	+0.2	9		12												
Sodankylä																				
Revat																				
Dorpat																				
Filsand																				
Hungerburg																				
Pöten	65.4	W 1	4	15	+0.8	0	20	10												
Warschau	65.2	WSW 2	2	15	+0.4	1	22	11												
Lodz	65.7	W 1	2	15	+0.5	5	21	11												
Lublin	65.2	SW 1	0	19	+2.2	0	34	14												
Krakau																				
Lemberg																				
Bromberg																				
Pinsk	63.2	W 3	3	16	+1.0	1	22	—												
Białystock	62.7	W 2	3	16	+0.5	1	22	13												
Prag	65.8	NW 1	0	14	+1.0	1	22	11												
Eger	66.0	SSW 1	0	11	+0.5	—	19	9												
Prerau																				
Kaschau	64.8	N 2	1	21	+0.5	0	29	12												
Olmutz	65.8	NW 1	0	12	+1.0	0	24	10												
Budapest	64.4	NE 1	2	19	0	0	30	16												
Kaposvar																				
Szeged	64.9	N 1	1	12	0	0	31	17												
Debrecen	64.7	NW 1	2	18	+1.2	0	34	13												
Scantibahaly	64.3	N 2	3	17	0	0	26	14												
Belgrad																				
Venedig	61.1	NE 1	0	25	+0.5	0	31	22												
Turin	65.4	Stille	0	22	+2.2	0	—	—												
Padua	61.0	N 1	0	24	+0.2	0	33	19												
Fieroz	61.2	ESE 1	0	28	+0.9	0	36	22												
Aiverno	61.7	S 1	2	29	+0.3	0	38	23												
Rom	63.3	NW 3	1	26	+0.1	0	27	24												
Messina	61.1	NNE 1	1	30	+0.3	0	38	26												
Malta	60.6	—	—	—	—	—	—	—												

Schiffsmeldungen

	Breite	Länge	Luftdruck	Wind	Sicht	Seegang	Temperaturen Luft-Wasser
11. Aug. 1922	2 a	47° 4'	29° 5' W	771.8	SW 4	6's SD km	2 - leichte Dünung a. SW 17.2° 17.2°
	8 a	58° 9'	10° 6' W	66.6	N 5	über 50 km	4 - lange schwache " 12.5° 12.8°

STATION	NACHMITTAG				ABEND				STATION	NACHMITTAG				ABEND							
	Luftdr.	Wind	Himmel	Temp.	Luftdruck Char. u. Aend.	Luftdr.	Wind	Himmel		Temp.	Luftdruck Char. u. Aend.	Luftdr.	Wind	Himmel	Temp.	Luftdruck Char. u. Aend.					
Wien	64.6	W 3	4	20	-0.3																
Salzburg Klagenfurt																					
Zürich	63.9	NW 2	1	23	-0.2	63.7	N 2	1	19	-0.5											
Bern	62.8	N 1	2	21	0.0	62.4	NE 3	0	20	-0.6	Malta				60.5	N 1	0	29	-0.0		
Genf	63.0	NNE 2	0	21	-0.9	60.8	NNE 2	1	20	-0.7	Madrid										
Lugano	64.9	NE 1	0	27	-0.0	57.6	N 1	0	25	0.0	La Coruña										
Helder	64.9	N 3	3	15	+0.5	65.8	NW 2	4	15	-0.0											
Viissingen	66.2	NW 2	3	14	+1.0	66.5	NW 2	3	14	-0.0											
Utrecht	64.7	NW 2	4	15	+1.5	65.8	NW 2	4	15	+0.5											
Kopenhagen	56.0	NW 7	3	17	+2.0						Rochefort	64.8	NW 4	4	17	-0.8	64.7	NW 6	0	19	-0.2
Skagen	57.2	N 3	2	17	+1.0	59.0	NW 2	3	15	-0.0	Bayonne	64.2	ENE 1	4	21	-0.6	64.0	N 2	4	19	+0.2
Hanstholm	58.8	NW 2	2	17	+1.0	60.1	NW 2	1	15	+1.0	Bordeaux	64.3	NW 1	4	22	-0.6	64.3	NW 1	4	18	-0.1
Blaavandshuk	60.9	NW 4	2	15	+2.0	62.4	NW 3	3	15	+2.0	Dijon					63.2	E 1	4	19	-0.1	
Hammerhus	53.0	W 8		14	+0.5	56.0	NW 5	1	15	+2.5	Colais	66.3	N 1	4	15	+0.5	66.4	NNE 2	4	14	-1.0
Abisko	61.2	NW 3	3	11	-0.0						Limoges	64.1	W 1	4	14	-0.8	64.3	SE 2	3	19	+0.3
Haparanda						57.7	NW 5		13	+0.5	St. Mathieu	66.3	NNE 3	4	18	+0.3	66.5	NE 3	3	17	+0.3
Stensö	58.7	SE 2	3	13	-0.5	58.3	N 2	2	12	+0.5	Montpellier										
Oestersund	58.7	N 4		12	-0.0	58.5	NW 1	1	14	+0.5	Paris	65.3	NW 2	3	16	-1.0	64.9	N 2	4	17	0.0
Hernösand	56.6	W 2	2	12	0.0	52.4	SE 2	2	16	+1.0	Rennes					65.5	N 1	3	17	-0.1	
Särna	57.2	SE 2	3	15	-0.0	58.3	NE 3	2	14	+0.5	Strasbourg					63.8	NNE 1	3	19	-0.6	
Karlskrona	57.9	N 2		13	+1.0	57.0	SE 2	2	15	+0.5	Toulouse	62.1	NW 1	2	26	-1.3	62.2	NW 3	4	23	+0.4
Stockholm	58.5	NNE 2		16	+0.5	55.7	NNE 2	4	17	-0.0	Tours					65.2	SE 2	3	21	0.0	
Jönköping	56.0	NW 4	2	13	+1.0	58.6	NW 4	3	15	+1.0	Argentan	65.1	N 1	4	19	+0.1	65.3	NE 1	4	17	-0.1
Wisby	55.9	WSW 1	3	15	+0.5	56.7	ENE 1	3	15	+0.5	Amiens	65.2	SE 2	3	16	+0.3	65.4	NE 1	4	15	-0.0
Kalmar						58.8	NNE 3	2	16	+2.0	Coasne	64.8	SW 1	3	21	-1.2	64.8	SE 2	4	19	+1.0
Spitzbergen	64.6	SW 3	4	6	+0.4	65.2	S 6	4	6	-0.0	Le Havre	66.1	NNE 1	4	15	0.0	65.9	NNE 2	4	14	-0.0
Jungö	57.6	N 3	4	9	+0.4	63.8	N 3	4	9	+0.4	Marrignano	69.5	W 2	0	22	-1.2	61.5	SE 2	2	-	-0.0
Hornsö	59.6	N 8	1	15	+0.4	60.4	NE 6	1	15	+0.8	Metz					68.5	"	3	17	-0.3	
Aalesund	59.6	W 4	2	16	+0.4	60.4	NW 4	1	16	+0.4	Brüssel	66.2	NW 2	4	17	+1.5	65.5	N 2	4	16	+0.5
Öns Bärenfjord	69.8	N 2	1	5	+0.4	68.4	N 2	1	5	+0.4	Toulon	69.5	SE 2	4	22	-1.2	67.1	SE 2	4	17	-0.0
Andenes Rör	61.5	N 6	1	11	+0.4	63.2	N 6	1	11	0.0	Romilly	65.7	N 1	3	19	-0.4	64.8	NW 1	4	18	-0.2
Bergen Færder	58.2	NNE 5	3	14	+0.8	59.7	NNE 1	2	16	+0.4	Lyon					62.5	NNE 1	3	20	-0.5	
Brønnö	61.2	N 5	1	13	-0.0						Lerwick	65.7	N 3	1	12	+0.6	66.4	N 2	3	11	-0.0
Vardö											Retfrew					67.8	W 1	2	14	-0.0	
Ständens Östra	59.3	N 3	1	14	+0.4	60.2	N 4	1	14	+0.4	Eskdalemuir										
Dombås	60.0	N 2	3	13	+0.4	61.3	SE 2		10	+1.2	Cranwell	67.2	NE 3	4	14	+0.4	67.8	E 1	4	13	+0.4
Valdersund						62.9	NE 4	3	12	+0.8	Scilly	67.2	NNE 7	3	17	+0.4	67.1	SE 2	1	17	-0.0
Jonn Mayen						64.3	SE 3	4	5	-0.2	Tynemouth	67.1	NNE 3	4	13	+0.8	67.7	NNE 2	4	12	+0.4
Helsingfors	50.2	SE 1	4	17	0.0						Pembroke	67.3	NW 1	2	15	-0.0	68.0	N 1	2	16	-0.0
Sordavala	55.3	N 4	4	16	0.0						Croydon	66.7	NE 2	3	15	0.0	66.8	NE 3	4	14	-0.0
Kuopio	51.0	E 2	4	13	-1.0						Aberdeen	67.2	N 3	4	13	+0.8	67.8	NW 2	4	12	+0.4
Vasa	52.0	E 1	4	14	-1.0						Valentia										
Sodankylä											Guernsey										
Reval											Stornoway					68.3	ENE 1	4	11	-0.0	
Dorpat											Holyhead					67.9	NNE 2	3	13	+0.4	
Filsand											Yarmouth					66.8	N 3	4	14	+0.4	
Hungerburg											Blacksod										
Posen	60.7	W 3	3	16	-0.0	62.2	W 2	3	18	+0.3	Ross on Wye					67.3	SE 2	4	14	+0.4	
Warschau	60.7	W 3	4	21	-0.0	61.9	SE 2	0	16	+0.3	Calshot					67.0	ENE 2	4	17	+0.4	
Lodz	61.4	W 5		20	-0.0	62.8	W 3	1	18	+0.5	Yersey					67.1	N 3	0	16	-0.0	
Lublin	60.6	SW 1	3	24	-0.0						Donaghadee	62.5	E 1	3	13	+0.4					
Krakau											Malinhead					68.5	NW 2	2	12	-0.0	
Lemberg											Thorsøyen	68.4	E 2	4	10	+1.0	68.7	SE 2		8	+0.5
Bromberg											Seydisfjord	62.5	E 1	1	16	-1.0	61.5	SE 2	1	17	-1.0
Pinsk											Akureyri	61.2	S 4	1	17	-2.0	59.2	S 3	4	15	-3.0
Bräystock	58.8	SSW 2	1	22	-0.0						Oran					58.8	N 2	4	16	-0.2	
Prag	63.0	NW 4	3	21	+0.5	63.9	NW 2	1	19	+0.5	Alger					60.7	NW 1	1	28	-0.3	
Eger	63.6	NW 6	2	18	+0.5	61.5	W 2	1	16	0.0	Constantine					60.0	NW 4	1	33	-0.1	
Kaschau	60.8	NW 2	3	28	-0.0	64.0	N 2	1	21	+0.5	Bizerta					60.0	NE 1	0	33	-0.2	
Ormuütz	62.1	NW 3	2	23	-0.5	63.3	NW 1	1	21	+1.0	Zsafjord					67.4	S 2	4	12	-1.0	
											Reykjavik					58.5	SE 7	2	11	-2.0	
											Westmann					60.7	SE 7	4	10	-1.5	
											Toulon					58.9	SE 2	3	27	+1.0	
Budapest																					

BEOBACHTUNGEN VON 2 UHR NACHTS

STATION	Luftdr.	Wind	Himmel	Temp.	Luftdruck Char. u. Aend.	Bemerkungen	STATION	Luftdr.	Wind	Himmel	Temp.	Luftdruck Char. u. Aend.	Bemerkungen
Hamburg	64.9	NW 1	3	12	+0.1		Reckford	65.2	NW 2	0	13	+0.2	
Scilly	67.5	NNE 2	1	13	-0.0		Dijon	64.3	SE 2	2	14	+0.3	
Malinhead	68.1	SSW 1	2	12	-0.1		Lyon	64.4	NW 2	0	14	-0.0	
Tynemouth	68.0	SE 2	4	11	-0.0		Paris	65.8	SE 2	4	14	+0.2	
Aberdeen	67.0	NW 2	3	7	-0.0		Toulon	60.8	"	0	20	-0.0	
Stornoway	67.0	WSW 1	3	-	-0.0		Toulouse	63.2	"	0	17	-0.0	
Holyhead	68.1	SE 2	4	13	+0.2		Tours	66.2	NNE 1	1	13	+0.4	
Yarmouth	62.3	NW 2	4	11	-0.0		Posen	64.7	SSW 1	0	11	+1.1	
Calshot	62.8	SE 2	4	13	+0.4		Warschau	63.7	SW 1	2	11	+0.6	

Schiffsmeldungen.

Brotk	Länge	Luftdr.	Wind	Sicht	See	L.T. W.T.
2 p 58.1	3.7	62.8	N 7	bis 20 km	grob, schwere Dünung aus N	15.9 13.7
7 p 55.4	1.6	60.6	NW 6	0.50 v	-	12.8 13.0

NACHMITTAG UND ABEND DES VORTAGES

Freitag, den 11. August

Nr. 223. 1922

DEUTSCHE STATIONEN	NACHMITTAG											ABEND							
	Zeit	Luftdruck	Wind	Himmel	Temp.	Abw. v. Mittel	Feuchtigkeit	Luftdruck Char. Aend.	Sichtw.	Witterungsverlauf	See	Zeit	Luftdruck	Wind	Himmel	Temp.	Luftdruck Char. Aend.	Witterungsverlauf	See
Borkum	2	761.0	WNW 2	4	16	-2	70-79	+0.6		meist bewölkt	3	7	764.1	SW 3	4	15	+0.9	meist bewölkt	3
W. Haven												7							
Cuxhaven - Ahlwalde												7	63.6	NW 3	3	14	+1.2	meist bewölkt	
Helgoland	2		NW 5	4							4	7							3
Keitum	2	61.9	NW 5	2	16	-2	80-89	+1.0		meist bewölkt		7	63.3	NW 4	3	15	+0.5	meist bewölkt	
Bremen												7	63.7	WNW 4	2	16	-	Vorm. Niedersch.	
Hamburg	2	61.3	W 4	3	17	-3	68	+1.9	20km	geringe Niederschl.		7	63.8	W 3	4	15	+0.8	meist bewölkt	
Kiel	2	61.1	WNW 3	1	17	-2	95-100	+1.8		" "		8	63.8	NW 3	4	13	+1.5	Zukul. heiter	
Wustrow												8	63.0	NW 3	1	16	+1.5	Vorm. Niederschl.	
Swinemünde	2											7	64.8	WNW 4	0	17	+1.4	Zukul. heiter	
Rügenwaldermünde	2											7	57.8	W 7	3	16	+1.0	nachtl. Niederschl.	6
Danzig	2	57.0	WSW 5	1	19	-1	50-59	-	0	meist bewölkt		7	57.0	W 5	3	16	-	meist bewölkt	
Königsberg												7	57.1	SW 3	3	15	-	Gewitter	
Memel	2	53.9	NW 3	1	18	-1	70-79	-	0	ger. Niederschl.	3	7	52.9	NW 1	3	16	-	Vorm. Niederschl.	
Aachen	214	64.6	W 2	4	16	-	60-69	+0.6		" "		7	65.4	WNW 3	3	15	+0.3	meist bewölkt	
Löningen												7	65.2	N 1	3	15	-	Vorm. Niederschl.	
Kassel	140	63.8	SW 1	4	17	-4	60-69	+0.3		meist bewölkt	630	7	63.8	SW 1	2	17	-	Zukul. heiter	
Magdeburg												7	63.6	WNW 2	1	19	+0.7	" "	
Dresden	204	63.1	W 5	4	18	-4	50-59	+0.7		" "	705	7	64.1	WSW 3	1	17	+0.5	" "	
Berlin	2											7	63.4	W 2	1	17	-	meist bewölkt	
Grünberg /Sch.												7	62.8	W 2	1	18	+1.0	" "	
Breslau	2	61.5	W 4	2	20	-1	60-69	+1.5		Zukul. heiter		7							
Frankfurt a/M.	2	64.6	SW 3	3	19	-	60-69	+0.3		meist bewölkt		7	64.7	Stille	3	9	0	" "	
Mainz	2											7							
Friedrichshafen												7	62.6	SW 1	0	11	-0.3	Vorm. heiter	
Bamberg												614	63.1	Stille	4	14	+0.2	meist bewölkt	
Fürth	2											7							
München	2	68.5	NW 1	2	21	0	50-59	-0.2		Zukul. heiter		7	63.6	NE 1	4	19	-0.4	Zukul. heiter	

KÜSTENSTATIONEN UND FEUERSCHIFFE

List	2p NW 4-6, wolkig, ger. Sicht, See 5	2p NW 4-6, wolkig, Sicht 5, See 5	7p, See 3	Borkumriff	2p, 761.3 NW 3 bed., 15° See 3, 7p, 764.0 NW 3, wolkig, 15°
Blik				Amrumbank	2p, NW 3, heiter, See 3, 2.1-15.0, W.T. 16.0
Arkona	7p, W 3, wolkig, See 3			Adlergrund	5p, NW 6, heiter, 6.9, See 7, Sicht 12 Seem., 1.1.16.8, W.T. 15.2
				Borkum	5p, 763.5, NW 3, heiter, 15°

HÖHEN BEOBACHTUNGEN

(Luftdruck der Bergstationen nicht auf Schwere und N-Meerespiegel reduziert)

STATION	Höhe	NACHMITTAG										ABEND						
		Zeit	Luftdr.	Wind	Himmel	Temp.	Feuchtigkeit	Luftdruck Char. u. Aend.	Sichtw.	Witterungsverlauf	See	Zeit	Luftdr.	Wind	Himmel	Temp.	Luftdruck Char. u. Aend.	Witterungsverlauf
Kahler Asten	852	230										7						
Brocken	1148	214										7	666.3	WNW 4	2	8	+0.3	Zukul. heiter
Fichtelberg	1213	2	660.9	WNW 5	4	10	70-79	+0.8		meist bewölkt		7	661.5	WNW 4	2	9	+0.3	" "
Zugspitze	2964	214	535.5	W 3	4	4	90-94	+0.5		Zukul. heiter		918	535.3	SW 6	1	5	-	Vorm. bewölkt
Säntis	2500		5	5	4	3	7	-		-		930	567.5	SW 2	4	9	-0.1	" "
Heiden	800											930						
Sonnblick	3106		525.0	W 3	4	5	-	-		-		633	525.2	WSW 4	5	5	-	nachtl. Niederschl.
Schneeköpfe	1603											908						

STATION	Wind in m/Sec	Seehöhe	Zeit	Boden	200	500	1000	1500	2000	2500	3000	3500	4000	4500	5000	Bemerkungen
Bayonne			2p	ENE 2	2	ES	E 6	ESE 3								
Toulouse			2p	NW 2	2	ENE 4	NNE 4	NE 4	E 2							
Dresden			1p	W 7	W 15	W 23	W 310	W 16	W 25 12							Sicht bis 50 km
Lindenberg		122m	5p	W 11	W 14	W 17	W 21	W 24	W 28	W 32	W 36	W 40	W 44	W 48	W 52	" " 20 "
Bordeaux			7p	WNW 1	2	NW 4	NE 2	W 6	W 8							
Strassburg			7p	NNE 1	2	NW 4	NNW 4	SE	SSW 8	2	SW 10	2	SW 10			
Holyhead			7p	NNE 3	2	N 6 3	2	2	NW 10 6	2	2	2	2	2	W 3	
Andover			7p	2	2	NE 2 4	2	2	N 2 7	2	2	2	2	2	N 2 10	

AUFZEICHNUNGEN DER REGISTRIERAPPARATE ZU HAMBURG SEIT GESTERN 8 UHR MORGENS (M. E. Z.)

