

# DEUTSCHE SEEWARTE

## WETTERBERICHT.

JAHRGANG 47 Nr. 224

Sonabend, den 12. Aug. 1922

Mitteleuropäische Zeit. Luftdruck reduziert auf 0° Temperatur, N—Meeresspiegel, Schwere in 45° Breite. Temperatur in Graden Celsius.  
Windstärke nach Beaufortskala (12=Orkan). Wolken: 0=wolkenlos, 1=¼ bedeckt, 2=½ bedeckt, 3=¾ bedeckt, 4=bedeckt,  
• = Regen, \* = Schnee, ∞ = Dunst, ≡ = Nebel, ⚡ = Gewitter.

DEUTSCHE STATIONEN	HEUTE MORGEN														
	Zeit	Luftdruck	Wind	Himmel	Temp.	Abw. v. Mittel	Feuchtigk.	Luftdruck Char. u. Änd.	Niederschlag	Max.	Min.	Sichtweite	Witterungsverlauf	Bemerkungen	See
Borkum	8	764.5	NW 2	3	15	-1	60-69	+0.2	1	17	12		nachts Niederschl.		2
Wilhelmshaven	8	65.3	WNW 2	2	12	-3	80-89	+0.2	3	16	10		" "		
Cuxhaven-Altewald	8	64.3	W 2	3	13	-	80-89	0	1	17	10		" "		
Helgoland	8	67.5	NW 2	2	13	-3							meist bewölkt		2
Kielum	8	64.3	WNW 4	2	14	-2	80-89	+0.2	0	15	10		nachts Niederschl.		
Bremen	8	65.2	WNW 2	1	12	-	50-59	0	3	17	10		" "		
Hamburg	8	64.9	W 2	4	12	-4	89%	+0.2	1	17	11	bis 20 km	" "	Bod. Min. 9.2°	
Gr. Borsfel	8		SW 1	3	13					17	10		" "		
Kiel	8	64.9	WSW 1	4	12	-2	80-89	0	0	17	10		meist bewölkt		
Wustrow Warnemünde	8	64.3	SW 1/2	4	14	-3	60-69	0	0	18	11		" "		
Swinemünde	8	64.5	WNW 1	2	15	-2	70-79	0	0	18	11		zunehm. heiter		
Rügenwaldermünde	8	62.4	WNW 4	4	16	-1	70-79	-0.2	0	16	12		meist bewölkt		2
Danzig	8	61.9	W 3	4	16	-2	80-89	-0.3	0	21	11	bis 20 km	" "		
Königsberg	8	61.5	WSW 3	3	15	-2	80-89	-0.5	0	20	11	bis 4 km	" "		
Memel	8	60.9	W 3	3	16	-1	70-79	-0.2	0	18	14		" "		3
Aachen	8	67.6	SW 1	0	11	-5	90-94	+0.3	0	17	9	bis 4 km	" "		
Löningen	8	65.9	W 1	1	9	-	95-100	0	0	17	6		" "		
Kassel	7:26	66.1	WNW 1	3	12	-3	80-89	+0.2	2	18	12		vorher Niederschl.		
Magdeburg	8	65.4	WNW 1	3	14	-2	80-89	+0.4	3	18	11		nachts "		
Dresden	8:05	64.6	NNE 2	3	13	-4	90-94	+0.3	5	21	12	NE 10, SW 10 bis 9 km	" "		
Berlin	8	65.2	WNW 1	4	12	-6	95-100	0	1	20	9	bis 4 km	" "	Bod. Min. 8.0°	
Grünberg i/Sch.	8	65.8	WNW 1	4	14	-2	95-100	0	9	20	13		" "		
Breslau	8												" "		
Frankfurt a/M.	8	67.0	WNW 1	4	15	-3	70-79	+1.1	0	23	13		nachts Niederschl.		
Mainz	8	66.9	WNW 2	3	14	-		+1.1	3	20	12		" "		
Karlsruhe	7:26	67.7	SW 1	4	14	-3	80-89	+0.8	0	21	13		meist bewölkt		
Friedrichshafen	8	66.6	W 2	4	16	-1	80-89	+1.2	1	22	15		Gewitter	abds. Form. Tz	
Bamberg	8	65.9	W 1	4	14	-2	80-89	+0.9	0	19	10	bis 10 km	meist bewölkt		
Fürth	8												" "		
München	8	66.2	W 3	4	15	-1	50-59	+0.1	8	23	13		Gewitter		

### KÜSTENSTATIONEN UND FEUERSCHIFFE

List	8°a: WSW 1-2, heiter, Gew. Sicht 10 Sec. 2   5°a: WNW 3, 1/2 bed., Sec. 2   11°a: W 2-3, 1/2 bed., Sec. 2	Borkumriff	8°a: 764.5, NW 2, 1/2 bed., 14°, Sec. 2
Bülk	8°a: 762.9, WSW 1, wolkig, 12, Sec. 0, Sicht 7-8 Sec. 1	Amrumbank	8°a: WWS, heiter, Sec. 3, T. 13.6, W.T. 15.6
Arkona	8°a: W 2, bed., Sec. 3	Adlergrund	8°a: WWS, bed., Sec. 3, Barob. sichtbar, T. 15.4, W.T. 14.8   11°a: WWS, heiter, Sec. 3
Manerleucht	7°h°a: W 2-3, wolkig, Sicht 10 Sec. 1		

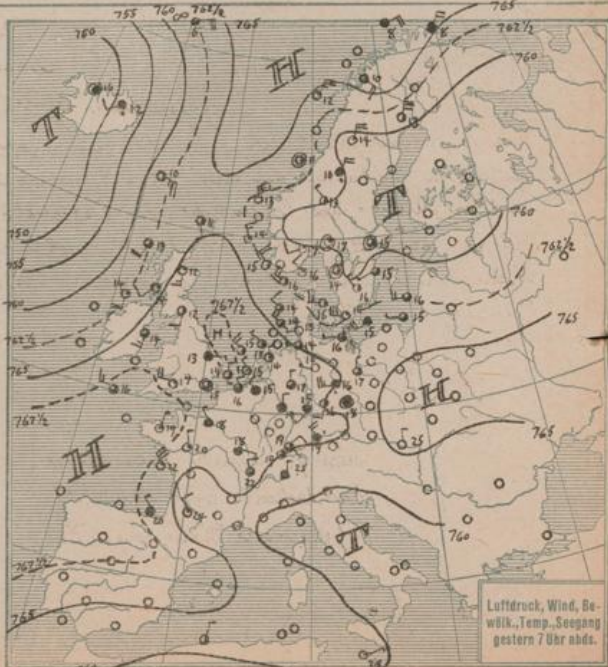
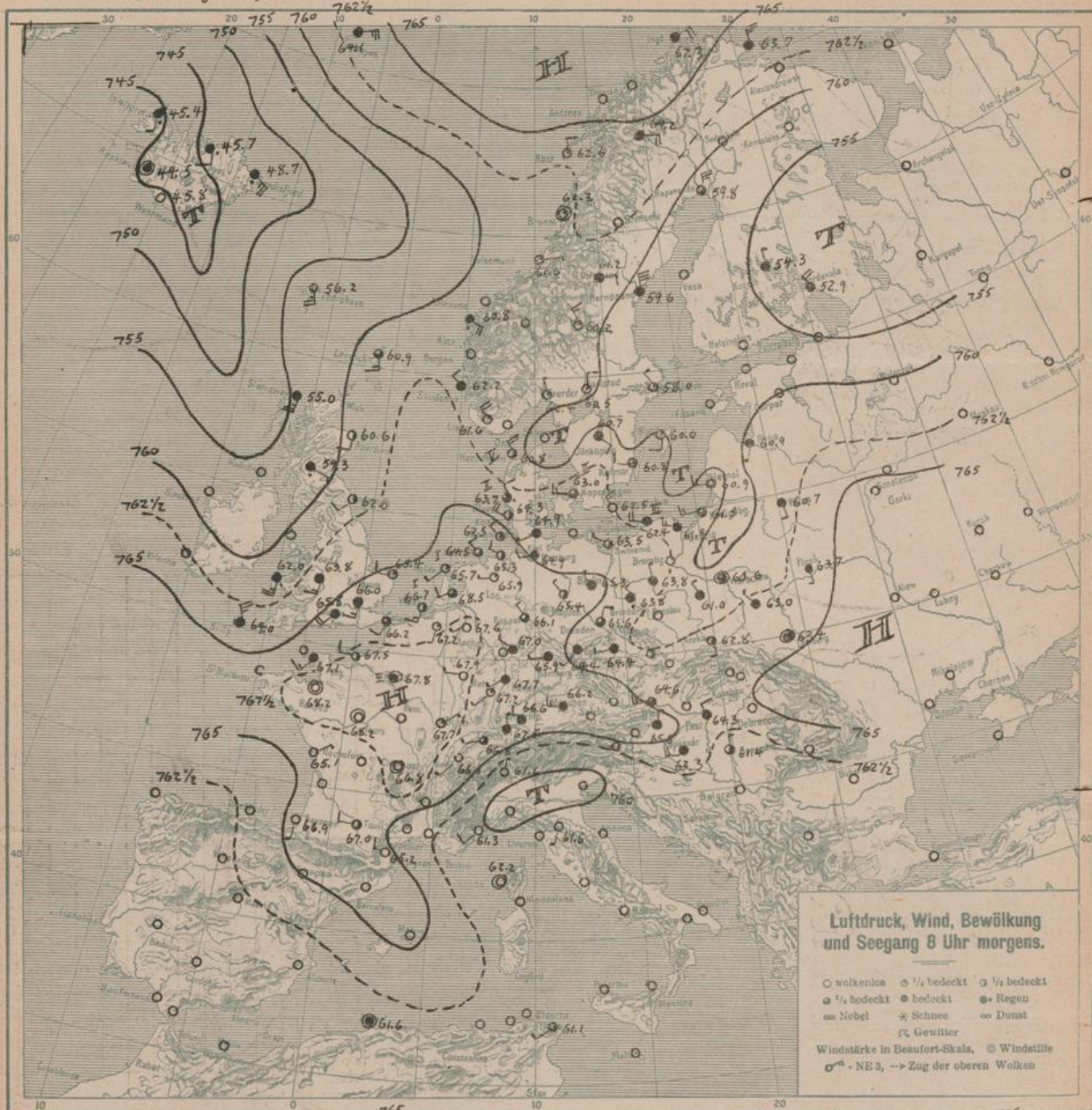
### HÖHEN BEOBSACHTUNGEN

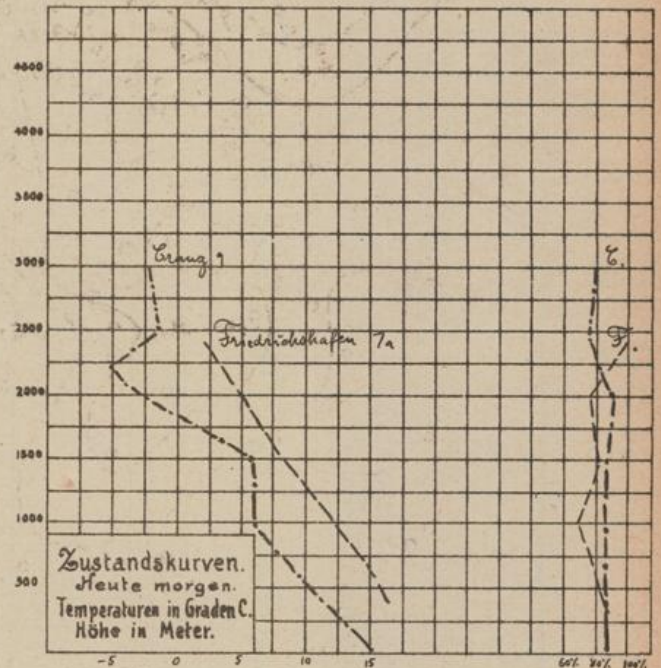
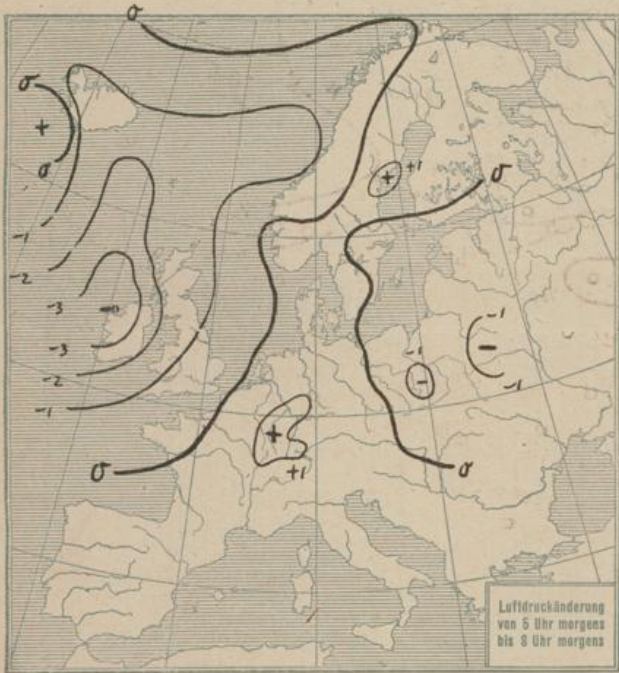
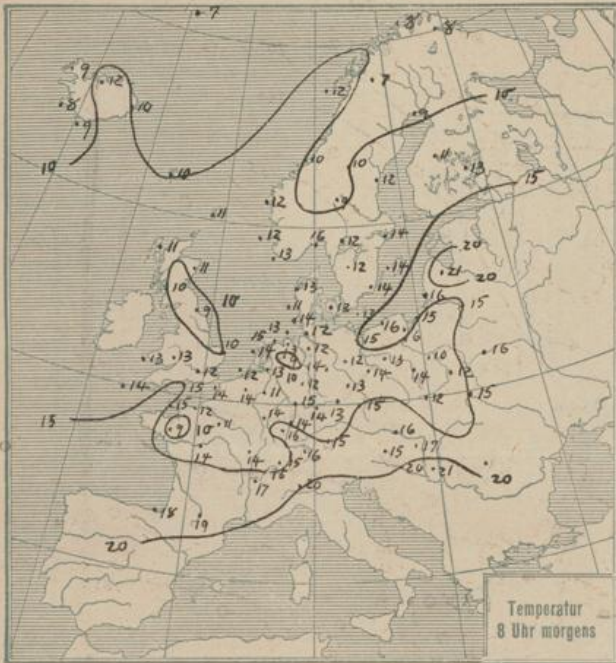
(Luftdruck der Bergstationen nicht auf Schwere und N—Meeresspiegel reduziert)

STATION	Höhe	HEUTE MORGEN													
		Zeit	Luftdruck	Wind	Himmel	Temp.	Feuchtigk.	Luftdruck Char. u. Änd.	Niederschlag	Max.	Min.	Sichtweite	Witterungsverlauf	Bemerkungen	
Kähler Asten	852	8	588.2	NW 4	≡	7	95-100	0	0	7	7		meist bewölkt		
Brocken	1148	8	655.7	WNW 5	≡	5	95-100	-0.2	6	8	4		nachts Niederschl.		
Pichtelberg	1213	8	660.7	W 3	•	7	95-100	-0.4	4	12	7		Niederschl. i. Jah.		
Zugspitze	2964	7:16	535.4	NW 3	≡	1	95-100	+0.1	8	7	1		Gewitter		
Säntis	2500	7:30	568.1	SW 3	≡	4		+0.2	12	-	-				
Heiden	800	7:30													
Sonnblick	3106	7:30													
Schneekoppe	1603	7:30	629.5	NW 4	≡	4	90-94	+0.1	2	18	4		nachts Niederschl.		

STATION	Seehöhe	Zeit	Boden	200	500	1000	1500	2000	2500	3000	3500	4000	4500	5000	Bemerkungen
Altenuwalle <sup>4</sup> Carh.	37m	5°a	WNW 2	WNW 4	WS	W 6	WN 8	WN 9				str. cu 1900m		Sicht 20 km	
"	"	9°a	WNW 5	NW 6	NW 7	•	WN 8	WN 8				fr. cu in 1200m		" bis 50 "	
Lindenberg	122m	5°a	W 3	NW 5	NW 4	WN 4	WN 4	WN 5	WN 8			ci, a-str, str. cu		" " 2 "	
"	"	9°a	WNW 3	WN 1	WNW 5	WN 6	WN 5	WN 8	WN 8			a-str, str		" " 10 "	
Bremen	"	7°a	W 4	WS	WNW 7	WN 10	WN 8					ci-str, str. cu		" " 10 "	
Danzig	"	8°a	W 6	WS 10	W 12	WN 12	WN 9	WN 11	SW 10			WN 16		" " 10 "	
Hamburg	17m	9°a	SW 2	WN 4	W 6	WNW 7								" " 10 "	
Friedrichshafen	400m	7°a	WS 4	•	•	WN 5	WN 5	WN 8						" " 10 "	
Aachen	"	8°a	SW	•	WSW 2	W 4	W 7	WN 9						" " 4 "	
Leipzig	"	6°a	W 1	•	NNW 1	WN 3	NNW 3							" " 10 "	
Fürth	"	6°a	SW 6	•	WSW 10	W 13								" " 10 "	
Utrecht	25m	7°a	•	•	•	W 7	W 7	WN 10							
Lympne	"	7°a	•	•	WSW 9	•	W 5	WNW 11							
Leuchars	"	7°a	•	•	SW 5 12	•	SW 5 10	SW 5 8							
Bordeaux	"	7°a	•	•	N 2	WNW 4	WSW 6	SW 6							
Prag	"	7°a	•	•	NNW 1	WNW 4	WN 9	W 10							





ALLGEMEINE ÜBERSICHT 8 Uhr morgens: Sonnabend, 12. August 1922

Die kühle Luftmasse über Mitteleuropa hat sich weiter ostwärts bis nach Polen ausgebreitet; an ihrem Vorderrande entwickelte sich eine schon gestern ganz schwach über Mitteldeutschland angedeutete Rinne zu einem langgestreckten Ausläufer der etwas ostwärts verlagerten nordrussischen Depression. Im Zusammenhang damit sind in Mittel- und Ostdeutschland Niederschläge, in Süddeutschland auch Gewitter aufgebrochen. Ein weiteres Tief über dem Skagerrak bringt für Nordwestdeutschland heute Regenschauer. Das Hochdruckgebiet über Westeuropa wurde von der neuen ozeanischen Depression südwärts gedrängt, seine Verbindung mit dem Hoch über dem europäischen Eismeer ist nahezu durchbrochen.

WETTERAUSSICHTEN AN DER DEUTSCHEN KÜSTE für Sonntag, 13. August 1922

- NORDSEE: Mäßige bis frische Südwestwinde, wolkeig bis trüb, Regenfälle, etwas wärmer.
- westl. OSTSEE: Rückdrehende auffrischende Winde, zunehmende Bewölkung, später Niederschläge, etwas wärmer.
- östl. OSTSEE: (Wetterwarte Königsberg) Keine erhebliche Witterungsänderung.
- Sturmwarnungen:



# NACHMITTAG UND ABEND DES VORTAGES

Sonnabend, den 12. August

Nr. 224 1922

DEUTSCHE STATIONEN	NACHMITTAG										ABEND								
	Zeit	Luft-druck	Wind	Himmel	Temp.	Abw. v. Mittel	Feuch-tigkeit	Luftdruck Char. Aend.	Sichtw.	Witterungsverlauf	See	Zeit	Luft-druck	Wind	Himmel	Temp.	Luftdruck Char. Aend.	Witterungsverlauf	See
Borkum	2	765.7	NW 2	3	16	-3	60-62	+0.4	Zieml. heiter		3	7	765.6	NW 1	2	15	-0.2	Zieml. heiter	
W' haven																			
Cuxhaven -Altkauwälder												7	65.1	NW 1	2	14	-0.2	meist bewölkt	
Helgoland	2		NNW 2	3								2		NW 4	3				2
Keitum	2	65.2	NW 3	3	16	-3	90-94	0	meist bewölkt			7	65.3	NW 3	3	14	-0.3	meist bewölkt	
Bremen												7	65.2	NW 1	4	14			
Hamburg	2	65.7	SW 1	4	17	-3	68%	-0.1	20 km	meist bewölkt		7	65.5	W 2	3	14	-0.4	"	
Kiel	2											8	65.3	W 2	0	13	0	"	
Wustrow Warnemünde												8	65.1	Stille	4	15	0	"	
Swinemünde	2	64.9	W 1	4	16	-4	60-69	+0.4	meist bewölkt			7	64.5	W 1	1	16	-0.2	Zieml. heiter	
Rügenwäldermünde	2											7	64.2	WSW 4	4	15	-0.4	meist bewölkt	3
Danzig	2	64.2	NW 3	3	21	+1	44-49	+0.1	meist bewölkt			7	64.5	W -					
Königsberg																			
Memel	2	62.7	NW 3	3	18	-1	70-79	+0.4	meist bewölkt	3	7	62.6	W 1	3	15	+0.2	Zieml. heiter		
Aachen	214	66.6	NNW 1	4	17	-	50-59	-0.1	"	"		7	66.6	NNW 2	4	15	-0.2	"	
Löningen												7	66.2	N 1	2	14	-	"	
Kassel	140	66.0	N 3	3	16	-5	70-79	+0.5	geringe Niederschl.		630	65.4	N 1	3	17	-0.2	Zieml. heiter		
Magdeburg												7	65.5	NNW 1	0	16	-0.5	nachtl. Niederschl.	
Dresden	206	64.6	NW 1	2	20	-2	50-59	-0.5	meist bewölkt		708	64.7	W 5	0	16	-	"		
Berlin	2											7	64.8	N 1	3	17	-0.3	Zieml. heiter	
Grünberg i/Sch.												7							
Breslau	2											7							
Frankfurt a/M.	2											7	65.2	N 1	4	19	+0.2	meist bewölkt	
Mainz	2	65.2	NNW 1	4	12	-	-	0	-			7							
Friedrichshafen												7	64.3	NE 2	3	19	-	Gewitter	
Bamberg												919	65.0	SW 1	4	15	-0.2	meist bewölkt	
Fürth	2											7							
München	2	64.0	RAE 1	2	21	0	60-69	-0.3	meist bewölkt			7	64.1	NW 3	0	19	0	meist bewölkt	

## KÜSTENSTATIONEN UND FEUERSCHIFFE

List	2p: NW 2, bed., Sichtw. Sec 2. Sp: NNW 2, wolkig, sichtbar, Sec 1. 7p: Wolkig, Sec 2.	Borkumriff	2p: 765.4, Stille, wolkig, 16° Sec 3 (Dünung)   7p: 765.3, NW 1, wolkig, 16°
Bülk	2p: NW 2, heiter, Sec 3, 6.7-16.7, W.T. 16.1   7p: NW 1, heiter, Sec 3, 6.7-14.5, W.T. 15.8	Amrumbank	2p: NW 2, heiter, Sec 3, 6.7-16.7, W.T. 16.1   7p: NW 1, heiter, Sec 3, 6.7-14.5, W.T. 15.8
Arkona	7p: Wolkig, Sec 3.	Adlergrund	Sp: NNW 3, heiter, Sec 3, 20 km, sichtbar.   7p: W 3, heiter, Sec 3, Sichtw. 15 Seem.
		Borkum	Sp: 765.8, NNW 2, bed., 17°

## HÖHEN BEOBACHTUNGEN

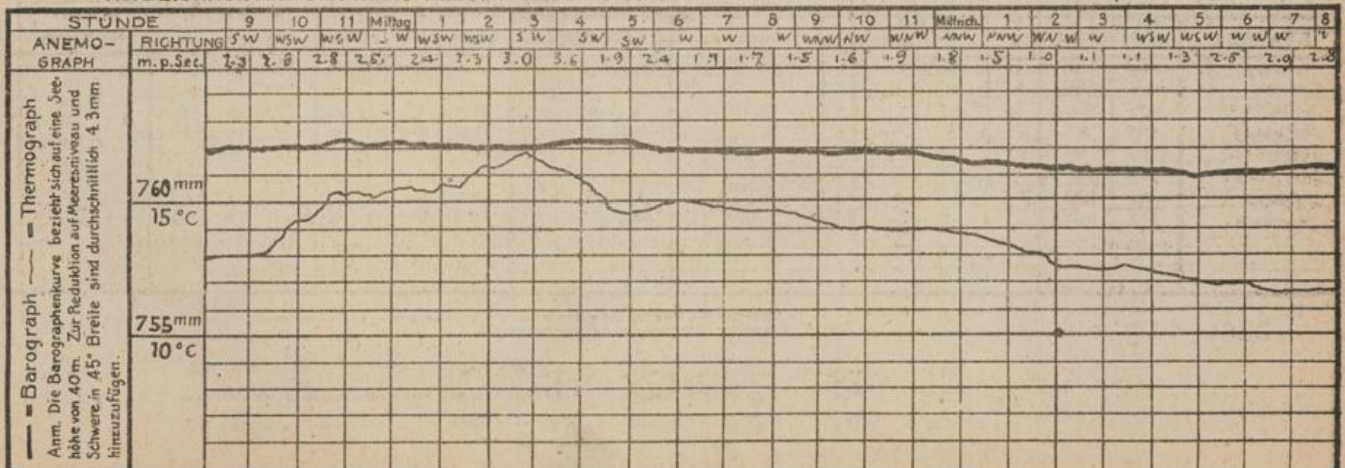
(Luftdruck der Bergstationen nicht auf Schwere und N-Meeresspiegel reduziert)

STATION	Höhe	NACHMITTAG										ABEND					
		Zeit	Luftdr.	Wind	Himmel	Temp.	Feuch-tigkeit	Luftdruck Char. u. Aend.	Sichtw.	Witterungsverlauf	Zeit	Luftdr.	Wind	Himmel	Temp.	Luftdruck Char. u. Aend.	Witterungsverlauf
Kahler Asten	852	230									7	688.3	NW 2	4	9	-	meist bewölkt
Brocken	1148	218									7	666.6	NW 4	4	7	-0.5	nachtl. Niederschl.
Fichtelberg	1213	2	662.4	SSW 2	0	11	90-94	+0.3	geringe Niederschl.		7	661.9	W 2	3	10	-0.5	Niedersch. i. Schauer
Zugspitze	2964	216	536.2	W 8	1	5	80-89	+0.2	meist bewölkt		916	536.0	SE 4	0	4	-0.1	meist bewölkt
Sähtis	2500		568.7	SW 4	0	9	-	+0.6	-		930	568.2	SW 2	0	6	-0.6	-
Heiden	800										930						
Sonnblick	3106		527.3	W 3	3	6	-	-	meist bewölkt		632						
Schneekoppe	1603										903	631.6	SW 2	3	7	-	meist bewölkt

STATION	Wind in m/Sec	Seehöhe	Zeit	Boden	200	500	1000	1500	2000	2500	3000	3500	4000	4500	5000	Bemerkungen
Lindenberg		122m	3p	SW 2	NW NN 2	NNW 2	W 2 N 3	WG		a-str	cu, fr, cu					Sicht bis 10 km
Dresden			1p	W 1	NE 2	NE 3	NAE 4	NNW 6	NNW 6	NNW 8						" " 10 "
Bordeaux			2p	÷	÷	ENE 2	ENE 2	NNE 2	NNW 4	÷	SW 4	÷	SW 12			
Toulonse			2p	÷	÷	N 4	NNE 4	NE 6	SEE 6	÷	SW 16	÷	SW 24			
Lindenberg		122m	5p	W 2 N 3	NNW 3	÷	SW 4 W 4	WSW 5	W 5 S 6	W 5 S 6	W 5 S 6	SW 7				Sicht 4 km
Landau			7p	SSW 2	÷	SSW 4	WSW 6	WSW 8	WSW 10							
Bayonne			7p	NNW 2	÷	NNW 6	NNW 4	ENE 6	ENE 6							
Prag			7p	÷	÷	÷	SW 3	W 5 S 5	W 9	÷	WSW 14	÷	SW 21	÷	WSW 31	

## AUFZEICHNUNGEN DER REGISTRIRAPPARATE ZU HAMBURG SEIT GESTERN 8 UHR MORGENS (M. E. Z.)



STATION	NACHMITTAG				ABEND				STATION	NACHMITTAG				ABEND			
	Luftdr.	Wind	Himmel	Temp.	Luftdruck Char. u. Aend.	Luftdr.	Wind	Himmel		Temp.	Luftdruck Char. u. Aend.	Luftdr.	Wind	Himmel	Temp.	Luftdruck Char. u. Aend.	
Wien																	
Salzburg																	
Klagenfurt																	
Zürich	64.4	NW 2	2	24	-0.0	65.0	NE 2	2	19	-0.6							
Bern	63.7	NE 1	3	21	m 0.0	64.0	E 1	3	20	-0.2							
Gent	63.9	NNE 2	1	22	-0.3	63.4	NNW 2	2	22	-0.2							
Lugano						61.0	N 1	2	27	-0.0							
Helder	66.8	NW 2	3	15	0.0	66.3	NNW 2	2	15	-0.5							
Vlissingen	67.5	W 2	2	17	-0.0	67.2	NNW 1	3	17	-0.0							
Utrecht	67.0	NW 2	3	15	-0.0	66.5	NW 1	1	15	-0.5							
Kopenhagen	63.2	W 3	3	17	-0.5	62.1	W 3	2	16	-0.0							
Skagen	60.8	N 2	2	17	+0.5	61.8	NNW 2	1	16	0.0							
Hansholm	62.4	NW 3	3	16	-0.0	62.5	NNW 3	2	16	-0.0							
Bjarsundshuk	64.9	NNW 3	3	13	+0.5	64.8	NNW 3	2	14	0.0							
Hammershus	63.4	W 4	1	15	-0.0	63.0	W 6	1	14	-0.5							
Abisko	62.8	NE 1	3	12	-0.0	65.9	SE 3	2	10	-0.0							
Naparanda	58.0	NNE 5	2	18	-0.0	59.0	NNE 6	2	13	+1.0							
Stensele	66.4	NW 1	0	9	-0.0	58.9	NNE 5	1	14	-							
Osätersund	60.8	NNE 6	1	11	0.0	61.2	NNE 4	0	10	-0.0							
Hernösand	58.4	N 6	3	16	0.0												
Särna	59.6	NW 1	2	14	+0.5	59.5	NW 1	2	13	0.0							
Haristad	60.9	NW 4	2	17	-0.0	60.4	SE 1	1	17	-0.0							
Stockholm	60.0	NW 2	2	14	-0.0	59.9	"	3	15	-0.0							
Jönköping	61.8	NNW 2	0	13	m -0.5	61.2	"	3	14	-0.5							
Wisby						60.6	SW 1	3	15	-0.5							
Kalmar	61.3	SSW 4	0	18	-0.5	61.5	NW 1	2	16	+0.0							
Spitzbergen	67.8	S 4	4	6	-0.8	68.0	S 2	2	5	+0.8							
Jngö	62.2	EHE 4	0	9	+0.8	62.4	EHE 4	4	8	+0.4							
Thorsö Kinn	62.3	N 5	1	13	-0.8	61.2	N 5	1	13	-0.8							
Alesund-Liby	62.8	W 4	2	17	-0.4	62.4	NW 4	2	15	-0.4							
Öst Bärenfjell	71.5	SE 2	1	8	-0.0	71.8	SE 2	1	5	-0.0							
Andenes Rör	63.9	NNE 5	2	11	-0.0	63.7	NNE 5	1	12	-0.4							
Bergen Jan May	62.8	ESE 5	2	7	+0.9	62.9	E 5	0.0	6	-0.4							
Barnö Färder	61.7	N 2	1	17	-0.4	-	WSW 2	1	17	-0.8							
Vardö	64.1	NNE 3	3	10	-0.0	64.9	NNE 4	4	8	-0.0							
Skudenes Utväs	62.8	NNW 2	1	14	0.0	62.8	NNW 3	1	14	0.0							
Dombås	61.3	W 4	1	13	-0.8	61.1	WSW 2	1	13	-0.0							
Veldersund	63.8	NNW 2	3	13	m 0.0	63.2	SE 1	2	11	m -0.4							
Helsingfors																	
Sordavala																	
Kuopio																	
Vasa																	
Sodankylä																	
Reval																	
Dorpat																	
Filsand																	
Hungerburg																	
Posen	66.2	SW 2	4	19	-0.0												
Warschau	65.5	SE 1	3	20	-0.0												
Lodz	65.8	W 1	4	19	+0.3												
Lublin	65.0	NW 1	4	18	+0.6												
Krakau																	
Lemberg																	
Bromberg																	
Pinsk	63.9	W 3	4	-	0.0												
Bratschk	63.2	-	1	4	+0.4												
Prag	65.2	WSW 2	0	20	-0.5	64.7	SE 1	4	18	-0.5							
Eger	65.8	SW 3	0	15	+0.5	64.9	SSW 2	2	16	m -0.5							
Kaschau	65.0	N 1	3	24	-0.0	65.7	N 5	2	18	-0.0							
Olmitz	65.9	NNW 1	4	16	+0.5	65.0	SE 1	1	18	-1.0							
Budapest	62.9	SE 1	0	32													
Maiha											60.6	EHE 1	1	28			
Madrid																	
La Coruña																	
Rochefort	65.9	N 2	3	24	-0.4	66.5	NW 6	1	22	+0.3							
Daguerre	66.6	NW 2	4	21	+0.1	67.1	NW 1	4	20	+0.2							
Bordeaux																	
Dijon	65.4	E 1	4	19	m -0.4	65.4	ESE 1	4	18	m +0.1							
Calais	67.6	NE 1	3	15	0.0	66.7	SE 1	3	15	-0.5							
Limoges						63.4	NNE 1	0	21	+0.1							
St. Mathieu																	
Montpellier																	
Paris	66.6	NNE 1	3	18	m -0.5	66.5	NW 1	4	18	+0.2							
Rennes	66.4	N 1	3	22	-1.0	67.9	N 1	1	19	+0.2							
Strassburg						65.3	S 1	3	18	-0.0							
Toulouse						64.3	NNW 2	1	24	+0.7							
Tours	66.4	NNW 2	3	21	-0.3	67.4	NNW 1	1	20	+0.4							
Angouleme	66.6	N 1	4	19	-0.3	67.2	N 1	2	17	+0.1							
Amiens	66.9	NNE 1	3	16	0.0	66.8	SE 1	4	13	0.0							
Cosne	66.2	SW 1	3	21	-0.1												
Le Havre	62.6	N 2	1	16	-0.5												
Marignanne	62.1	SE 1	4	29	-												
Metz	-	NE 1	4	21	m +0.1												
Brüssel	66.7	NW 1	4	18	0.0	66.6	NW 2	3	16	0.0							
Lyon	64.5	NNW 2	1	23	-1.1	65.1	N 3	1	20	+0.1							
Toulon	61.7	SE 2	2	28	m -1.5	62.6	W 1	4	24	m +1.0							
Romilly	66.4	"	3	21	-0.5	63.6	N 1	1	19	+0.2							
Lerwick	65.9	SE 1	0	11	-0.4	64.5	SE 1	2	11	-0.8							
Renfrew	66.4	W 2	3	14	-0.4	67.4	SW 2	1	14	m -0.8							
Eskdalemuir																	
Cranwell	67.9	SE 3	4	13	-0.4	66.9	E 1	4	12	-0.4							
Scilly	68.6	NNW 1	2	17	-0.0	68.1	W 2	3	16	-0.4							
Tynemouth	62.1	SE 2	4	13	-0.4	65.9	S 2	2	12	-0.8							
Pembroke						67.3	SSW 2	4	13	-0.8							
Croydon	67.5	SW 3	3	15	-0.4	67.0	SSW 2	1	13	-0.4							
Aberdeen	66.7	SE 3	2	14	-0.4	65.0	S 3	1	12	-1.2							
Valencia																	
Guernsey	67.6	NNW 2	3	16	-0.8												
Stornoway	64.6	SE 3	2	13	-0.8	62.8	SSW 4	3	13	-0.8							
Holyhead	67.4	W 3	3	14	-	66.1	S 2	3	14	-0.8							
Yarmouth	67.4	NE 2	3	14	+0.4	67.2	E 1	4	13	-0.4							
Blacksod																	
Ross on Wye	67.3	WSW 1	4	16	-0.4	66.4	W 2	4	15	-0.8							
Calshot	67.8	WSW 4	3	16	-0.4	67.1	W 4	1	17	0.0							
Yersey						68.5	W 3	0	18	-0.0							
Donaghadee																	
Malinhead	65.4	WSW 4	3	13	m -1.2	62.8	S 4	1	14	-2.3							
Bnkavort	63.4	-	0	13	-												
Algier	61.0	SE 3	2	28	-0.3	61.5	N 1	2	28	+0.2							
Bizerta	60.6	E 1	2	29	-1.1	60.8	-	-	-	-							
Thorshaven						61.9	ESE 5	2	10	-0.5							
Seydisfjord						51.3	SW 2	0	12	m -1.0							
Iskkrayri						46.4	SE 1	4	16	-2.0							
Oran						58.8	NNE 3	0	25	-0.1							

BEOBSACHTUNGEN VON 2 UHR NACHTS

STATION	Luftdr.	Wind	Himmel	Temp.	Luftdruck Char. u. Aend.	Bemerkungen	STATION	Luftdr.	Wind	Himmel	Temp.	Luftdruck Char. u. Aend.	Bemerkungen
Hamburg	65.3	NNW 1	4	12	-0.3		Bahnhof	67.2	SE 1	2	15	+0.2	
Lerwick	62.7	SE 1	1	8	-0.8		Dijon	67.1	"	0	11	+0.3	
Scilly	62.2	SW 2	4	13	-0.4		Limoges	65.0	NE 2	0	14	+0.3	
Melishhead	58.5	S 5	0	11	m -2.3		Paris	67.6	SE 1	0	11	0.0	
Tynemouth	64.7	W 2	1	7	-1.2								