

# DEUTSCHE SEEWARTE

## WETTERBERICHT.

JAHRGANG 47 Nr. 230

Freitag, 18. August 1922

Mittleuropäische Zeit. Luftdruck reduziert auf 0° Temperatur, N—Meeresspiegel, Schwere in 45° Breite. Temperatur in Graden Celsius.  
Windstärke nach Beaufortskala (12=Orkan). Wolken: 0=wolkenlos, 1=¼ bedeckt, 2=½ bedeckt, 3=¾ bedeckt, 4=bedeckt,  
• = Regen, ✱ = Schnee, ∞ = Dunst, ≡ = Nebel, ⚡ = Gewitter.

DEUTSCHE STATIONEN	HEUTE MORGEN														
	Zeit	Luft-druck	Wind	Himmel	Temp.	Abw.-Mittel	Feuch-tigkeit	Luftdruck Char. u. Änd.	Nieder-schlag	Max.	Min.	Sichtweite	Witterungsverlauf	Bemerkungen	See
Borkum	8	60.2	SW 0	•	15	-1	80-89	+1.1	2	21	14		Niedersch. i. Sch.		4
Wilhelmshaven	8	61.9	SW 2	4	13	-3	70-79	+0.5	6	22	11		nachh. Niederschl.		
Cuxhaven-Altewalder	8	60.0	WSW 4	3	15	-	80-89						"		
Helgoland	8	61.3	W 6	3	15	-1		+0.8	9	22	12		"		5
Keitum	8	58.9	W 6	1	15	-1	90-99	+0.2	2	20	13		"		
Bremen	8	61.7	SW 2	3	14	-	80-89	+0.7	4	23	12		"		
Hamburg	8	61.6	SW 3	3	14	-1	90-99	+0.7	3	22	13		Bis 4 km	Bod. Min. 11.4	
Gr. Borstel	8		SW 3	3	14	-			3	24	12		"		
Kiel	8	61.1	SW 2	1	14	-2	90-99	+0.2	5	21	13		"		
Wustrow	8	60.9	SW 1	2	16	0	90-99	+1.0		22	14		z. teilt. heiter		
Swinemünde	8	58.5	WSW 1	•	15	-1	80-89	+0.4	0	23	14		"		
Rügenwaldermünde	8	60.1	SSW 3	•	15	-1	90-99	-0.7	0	22	13		"		2
Danzig	8	59.9	SSW 3	3	16	-1	70-79	-0.6	0	21	11	10	meist bewölkt		
Königsberg	8	62.3	SSW 1	2	17	0	70-79	-0.5	0	21	12	50	z. teilt. heiter		
Memel	8	62.7	S 3	3	15	-2	80-89	-1.0	0	18	11		meist bewölkt		1
Aachen	8	65.5	WSW 3	4	13	-3	80-89	+0.4	0	24	11	10	nachts Niederschl.		
Löningen	8	62.4	W 1	1	12	-	90-99			24	11		"		
Kassel	726	63.5	W 1	3	14	-1	80-89	+0.7	0	22	8		z. teilt. heiter		
Magdeburg	8	62.8	WNW 3	3	16	+1	80-89	+1.2		25	13		vorw. "		
Dresden	805	62.5	WSW 4	1	17	0	70-79	+0.2	0	21	11		z. teilt. "		
Berlin	8	62.0	WNW 3	4	15	-2	80-89	+0.4	0	22	7		"	Bod. Min. 10.5	
Grünberg i/Sch.	8	61.7	S 3	2	16	+1	90-99	-0.3	0	22	12		"		
Breslau	8	63.6	S 1	1	17	+1		-0.1				20	"		
Frankfurt a/M.	8	63.3	Stilg	3	15	-2	80-89	+1.0					meist bewölkt		
Mainz	8	64.8	-	2	15	-		+1.4	0	22	13		vorw. heiter		
Karlsruhe	726	65.2	SW 2	4	15	-1	80-89	+1.0	0	25	12		"		
Friedrichshafen	8	65.5	NNE 1	1	15	-2	90-99	+0.5	0	19	10		"		
Bamberg	8	64.2	S 2	3	15	-1	80-89	+0.9		20	10	20	z. teilt. "		
Fürth	8												"		
München	8	64.8	W 3	0	15	-1	90-99	+0.3	0	19	10		vorw. "		

### KÜSTENSTATIONEN UND FEUERSCHIFFE

List	6a WSW 2+ (12-14) See 2	8a WSW 2+ (12-14) See 2	Borkumriff	6a 60.6 W 5	14 / +0.1 W-T 15.7 See 4
Bülk	8a 62.5 W 2	15 SW W 3+ SW	Amrumbank	6a WNW 3	(starke Dunst) (Schw.) (L.F.W.T) 10
Arkona	8a W 3	See 4	Adlergrund	6a W 3	15.5 W 3 See 3
			Borkum	6a 60.8 W 5	10 / +0.0

### HÖHEN BEOBACHTUNGEN

(Luftdruck der Bergstationen nicht auf Schwere und N—Meeresspiegel reduziert)

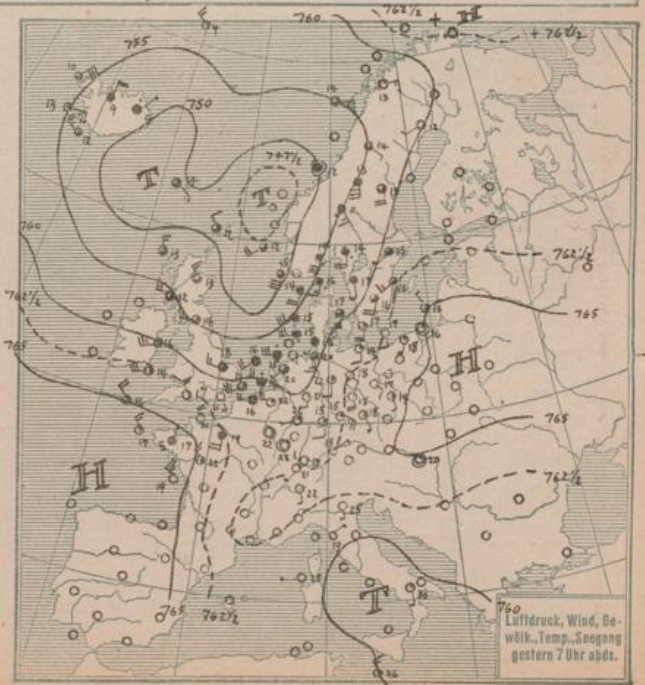
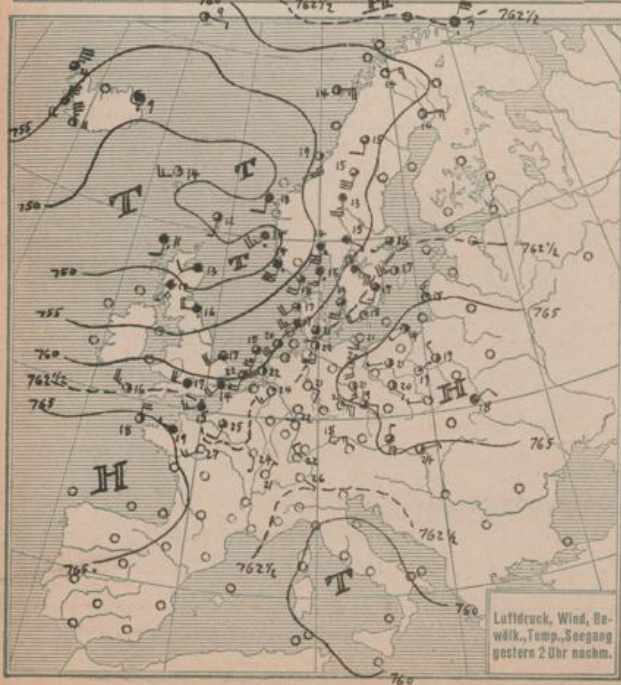
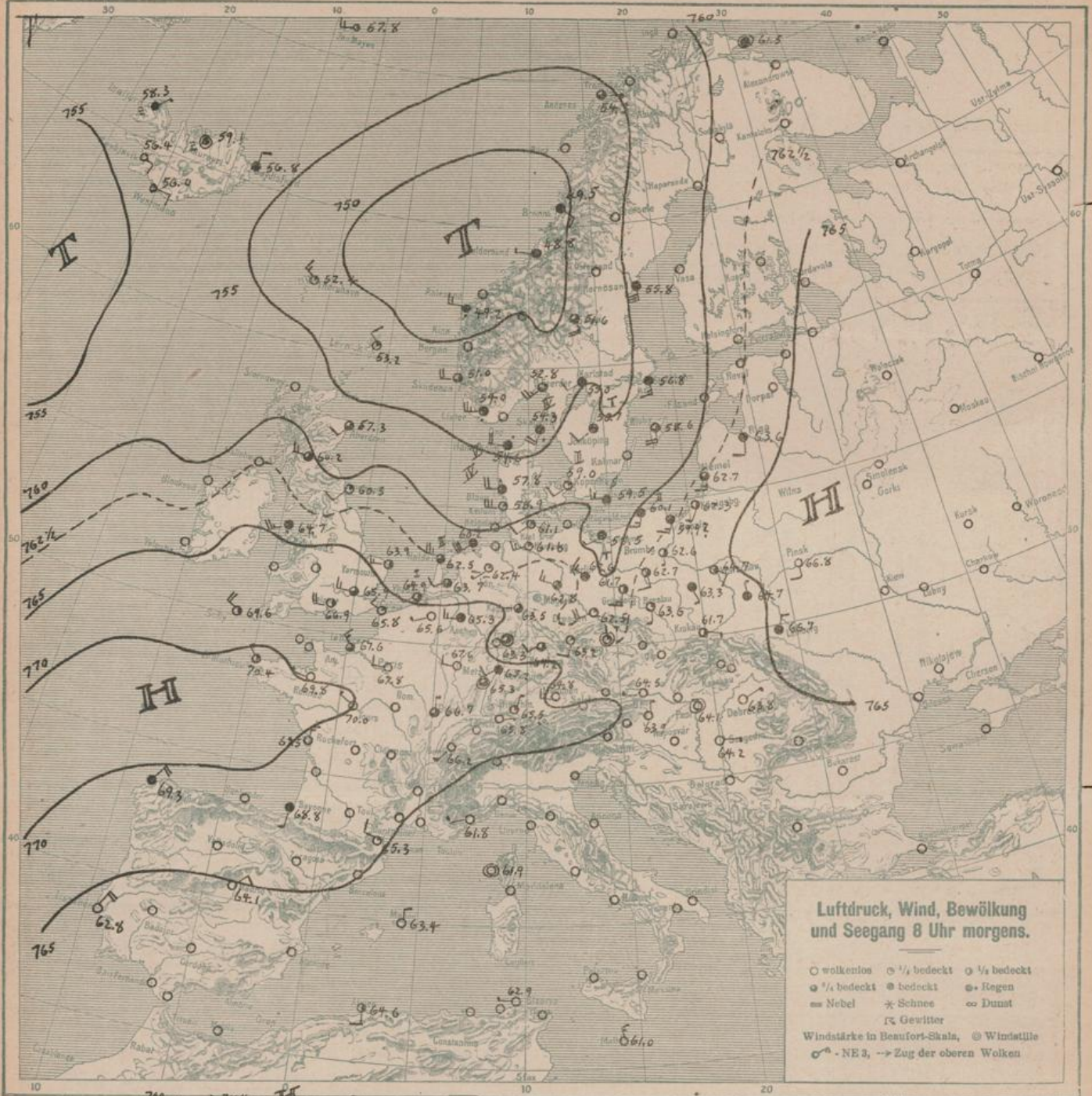
STATION	Höhe	HEUTE MORGEN												
		Zeit	Luftdruck	Wind	Himmel	Temp.	Feuch-tigkeit	Luftdruck Char. u. Änd.	Nieder-schlag	Max.	Min.	Sichtweite	Witterungsverlauf	Bemerkungen
Kahler Asten	852	8	60.8	W 4	0	13	95-100	0	0	-	8		z. teilt. heiter	
Bröcken	1148	8	60.4	W 4	3	8	90-100	+0.3	0	13	7		vorw. "	
Fichtelberg	1213	8	60.0	WNW 5	1	11	80-89	+0.3	0	14	6	10-15 m Wolkenschicht	"	
Zugspitze	2964	705	53.5	NW 2	1	2	70-79	0	0	5	2		"	
Säntis	2500	730											"	
Heiden	800	730											"	
Sonnblick	3105	730											"	
Schneekoppe	1603	705	62.7	NW 3	1	7	90-99	-0.2	0	10	4		meist bewölkt	

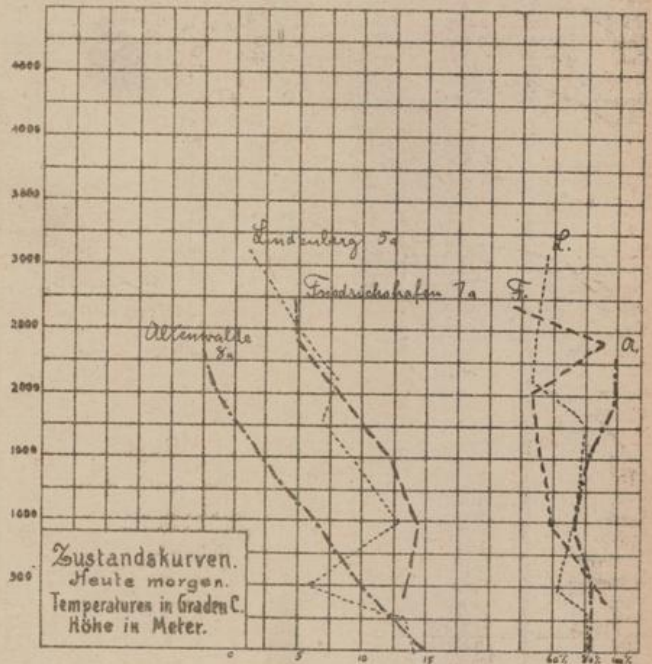
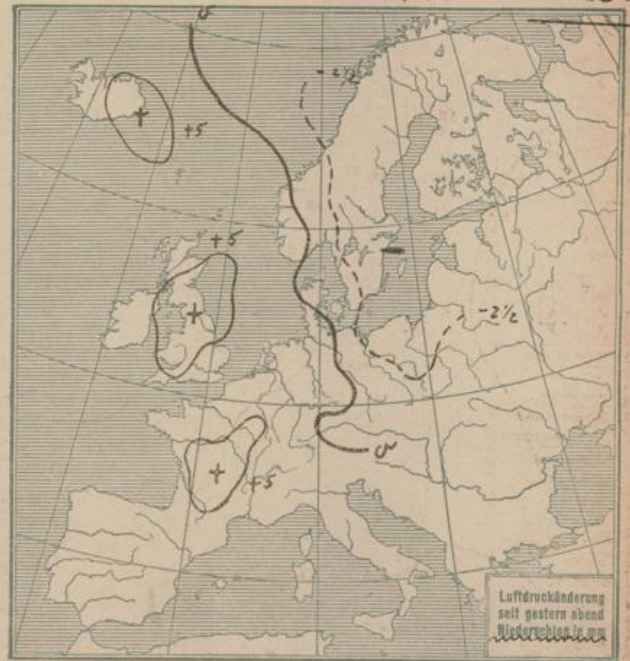
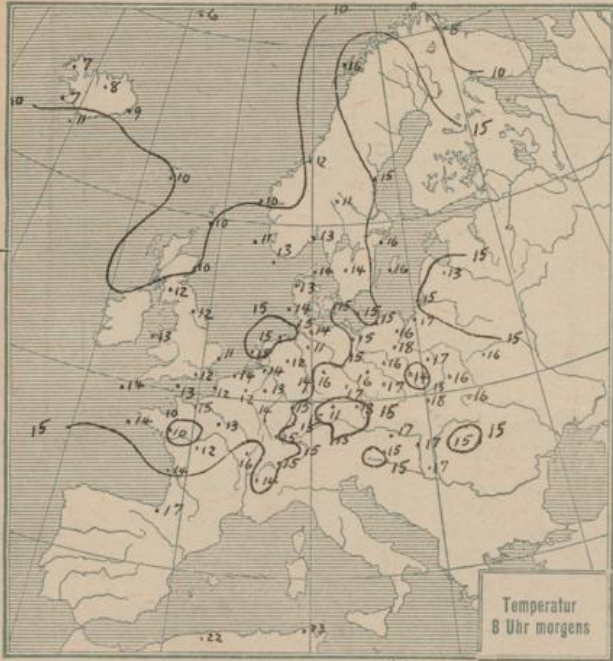
  

STATION	Seehöhe	Zeit	Boden	200	500	1000	1500	2000	2500	3000	3500	4000	4500	5000	Bemerkungen
Friedrichshf.	400m	7a	✓	✓	13.2° 94%	14.1° 60%	11.8° 52%	8.2° 40%	5.0° 32%	2.0° 25%					Sichtw. bis 10km
Lindenberg	422m	5a	SW 2 W 4	W 11	13.3° 84%	5.8° 64%	12.7° 73%	6.8° 80%	5.0° 50%	10° 85%					a-str, str-cu " 10 "
"	"	10a	W 2 W 6	WNW 9	W 2 W 9	W 2 W 9	W 2 W 9	W 2 W 9	W 2 W 9	W 2 W 9	W 2 W 9	W 2 W 9	W 2 W 9	W 2 W 9	Sichtw. " 10 "
"	"	6a	✓	✓	W 2 S 10	W 8	W 2 N 7	W 9	W 5 W 11	W 3 W 12					a-str, str-cu " 10 "
Wiesentkamm	37m	8a	11.9° 83%	W 2 W 8	9.9° 85%	6.2° 76%	2.0° 60%	1.3° 50%	1.5° 40%						str-cu 1800m " 20 "
"	"	5a	W 3 W 3	W 5 W 7	W 11	W 5 W 9	W 2 S 14	W 2 S 15							str " 10 "
Hamburg	17m	8a	SW 7	SW 1 W 8	W 2 S 10	W 1 S 13	W 2 S 17	W 10	W 2 S 12	W 2 S 14	WSW 16	WSW 16	WSW 18		" " 10 "
Drauzen	-	6a	SW 6	WSW 8	WNW 9	W 2 N 7	WNW 8								ci-str, str-cu " 20 "
Aachen	-	6a	SW 5	WSW 6	W 2 S 6										str " 500m " 4 "
Leipzig	-	6a	WSW 1	W 1 N 4	WNW 6	W 2 N 8	WSW 8	WSW 9							

Nachtrag v. 17 August 22										
(Flugw.)	Seestenberg	25m	9a	✓	15° 70%	15° 60-69	✓	10° 40-49	8° 30-39	6° 40-49





ALLGEMEINE ÜBERSICHT 8 Uhr morgens: Freitag, 18. August 1922

Dem seit gestern morgen von Mitteleuropa rasch ostwärts gewanderten Hochdruckgebiet folgt vom Ocean her bereits wieder ein neues. Zwischen beiden liegt heute morgen über Ostdeutschland ein Ansläufer der bis zum norwegischen Meere vorgerückten nordischen Depression, er brachte Nordwestdeutschland in der letzten Nacht Regen. Weiters flache Depressionsansläufer ziehen von den britischen Inseln über die Nordsee heran und bringen veränderliches Wetter.

WETTERAUSSICHTEN AN DER DEUTSCHEN KÜSTE für Sonnabend, 19. August 1922

- NORDSEE: Mässige bis frische, zeitweise böige Winde westlicher Richtungen, wechselnde Bewölkung, zeitweise Niederschläge, kühl.
- westl. OSTSEE: Wie Nordsee.
- östl. OSTSEE: Schwache bis mässige westliche Winde, wechselnde Bewölkung ohne erhebliche Niederschläge; etwas kühler.
- Sturmwarnungen: Gestern 2 15 pm. Warneminde bis Borkenriff: Gefahr starker bis stürmischer Südwestwinde; Signalball.

Hamburg, Deutsche Seewarte.

Baselle

ABT. III.

J. G. S. Mey.

MORGEN											MORGEN												
STATION	Luftdruck	Wind	Himmel	Temp.	Luftdruck Char. u. Änd.	Niederschlag	Max.	Min.	Bemerkung	See	STATION	Luftdruck	Wind	Himmel	Temp.	Luftdruck Char. u. Änd.	Niederschlag	Max.	Min.	Bemerkung	See		
Wien	64.7	W	1	0	17	+0.7	0	21	11		Madrid	64.1	NE	2	0	-	+1.0						
Salzburg											La Coruña												
Klagenfurt											San Fernando	63.4	N	2	0	-	0						
Zürich	65.8	E	1	0	15	+0.7	0				Makore												
Bern																							
Genf	66.2	SW	1	0	14	+0.6	0																
Lugano																							
Helder	62.5	W	5	3	15	+1.0	3																
Vlissingen	64.9	SW	2	3	14	+1.0	0																
Utrecht	63.7	SW	2	3	14	+1.0	*		11														
Kopenhagen	59.0	SW	3	1	15	0	6																
Skagen	54.3	SSW	4	*	14	-0.5	4																
Hänsholm	54.6	W	4	*	13	0	12																
Blaavandshuk	57.8	W	4	*	14	+1.0	1																
Hammershus	59.5	W	3	4	16	+0.8	*																
Abisko-Karlskrona	58.9	SW	2	4	15	-	-																
Haparanda																							
Stensele																							
Oestersund																							
Hernösand	55.8	SE	6	4	15	-1.6	1																
Säma	51.8	SE	4	3	11	0	9		7														
Karlstad	55.0	SW	2	4	-	-	9		13														
Stockholm	56.8	S	3	4	16	-1.0	2		13														
Jönköping	56.7	SW	2	4	14	0	2		13														
Wisby	58.6	S	4	3	16	-1.0	0																
Kalmar	-	-	-	-	-	-	-																
Spitzbergen																							
Ungö																							
Tromsø	48.8	W	1	*	12	+0.4	2																
Aalesund	49.2	W	3	*	10	+0.8	-																
Ålesund	49.2	W	3	*	10	+0.8	-																
Oslo	54.0	W	5	*	13	+1.2	2		13														
Åndenes	54.3	E	1	3	16	-1.2	1																
Bergen	50.8	SE	4	*	14	-0.8	1																
Bremø	49.5	SE	4	4	-	-0.5	0																
Vardø	61.5	Stille	4	8	0	0	0																
Skudenes	54.0	W	5	3	-	+1.0	0																
Dombås	50.8	WSW	2	4	10	0	3																
Sau Mayens	57.8	W	3	2	6	0	0																
Färder	52.8	SW	5	3	18	-0.4	18																
Utsire	51.0	W	4	3	11	+2.0																	
Helsingfors																							
Jordvala																							
Kuopio																							
Vasa																							
Sodankylä																							
Reval																							
Dorpat																							
Pilsand																							
Hungerburg																							
Posen	62.7	SE	2	2	16	-0.2	0	22	10														
Warschau	64.9	SE	2	2	17	+0.5	0	21	10														
Lodz	63.3	SE	1	4	14	-0.5	19	9															
Lublin	64.7	N	1	4	16	-0.2	0	20	13														
Krakau	61.7	ESE	1	2	19	-0.2	0	18	12														
Lemberg	66.7	NNE	2	4	16	0	0	19	13														
Bromberg	67.6	S	1	2	18	-0.7	0	21	11														
Pinsk	66.8	S	2	0	16	0	0	11	-														
Bialystok	65.3	SE	1	0	17	0	0	19	8														
Prag	63.8	Stille	1	13	0	0	0	10															
Eger	63.2	SSW	2	1	11	0	6																
Prerau																							
Katchnau	63.9	NNE	1	4	21	0	-	15															
Osmütz	63.6	Stille	0	15	0	0	0	9															
Budapest	64.1	Stille	0	17	+0.4	0	24	14															
Kaposvar																							
Szeged	64.2	E	1	0	17	0	0	25	15														
Debreczen	63.8	NE	1	0	15	+0.2	0	24	9														
Szombathely	63.9	N	1	0	15	+0.2	0	23	10														
Belgrad																							
Malta	61.0	NNW	3	0	26	-	-																

Schiffmeldungen.

	Breite	Länge	Luftdr.	Wind	See	Dünung	Temperatur Luft, Wasser
18. Aug.	2a	56.3 N	20.6 W	59.1	SW 6	6	12.2° 11.7°
	2a	57.8 N	51.6 W	57.8	SW 8	6	13.9° 14.9°
	2a	55.1 N	53.6 W	W 4	W 4	6	12.2° 14.0°

# NACHMITTAG UND ABEND DES VORTAGES

Freitag, 18. August 1922

Nr. 300 1922

DEUTSCHE STATIONEN	NACHMITTAG										ABEND							
	Zeit	Luftdruck	Wind	Himmel	Temp.	Abw. v. Mittel	Feuchtigkeit	Luftdruck Char. Aend.	Sichtw.	Witterungsverlauf	See	Zeit	Luftdruck	Wind	Himmel	Temp.	Luftdruck Char. Aend.	Witterungsverlauf
Borkum	2	59.2	SW 6	2	20	+2	60-69	-0.7	meist bewölkt	+	7	—	WSW 6	•	15	— 0.0	meist bewölkt	
W. Haven											7	59.0	W 2	4	18	-0.5	zieml. heiter	
Cuxhaven											7	58.9	SSW 5	•	15	-0.2	stärkerer Regen	5
Helgoland	2	60.1	SW 6	4	19	0	95-100	-0.3	"	"	7	60.1	S 3	3	20	-1.0	zieml. heiter	
Bremen	2	61.9	S 4	2	22	+2		-1.2	meist heiter		7	60.7	SSW 1	4	18	-0.5	"	
Hamburg	2	62.2	S 3	3	21	-2	95-100	-1.0	zieml. "		8	60.7	SSW 1	3	18	-0.5	"	
Kiel	2	64.0	SSE 3	0	21	+1	58-59	-1.8	meist "		7	62.0	S 2	1	19	-1.4	meist "	
Wustrow											7	63.1	S 2	0	17	-0.8	zieml. "	2
Wahnenmünde											7	63.9	SSW 1	1	18	-0.5	ausst. Niedersch.	
Swinemünde	2	65.4	SW 2	1	19	-1	50-59	-0.4	zieml. "		7	64.9	SSW 1	1	16	-0.7	meist bewölkt	
Rügenwaldermünde	2	65.7	NW 3	1	15	-1	70-79	+0.2	"		7	65.5	NW 1	2	16	-0.2	zieml. heiter	
Danzig	214	65.0	SW 3	1	24		40-49	-0.9	meist "		7	61.4	W 3	1	22	-0.8	"	
Königsberg	2	63.1	SE 2	0	21	0	40-49	-0.7	"		7	61.6	S 2	1	22	-1.1	"	
Memel	140	63.1	SE 2	0	21	0	40-49	-0.7	"		630	61.4	S 2	1	21	-0.4	"	
Aachen											7	61.6	S 2	1	22	-1.1	"	
Löninge											7	63.4	SSE 4	0	18	-0.6	"	
Kassel	2	65.7	SSE 4	1	2.0		50-59	-1.2	"		7	63.3	SE 2	0	18	-1.2	zieml. heiter	
Magdeburg	2	65.8	SE 1	2	2.0	-1	50-59	-2.7	meist "		7	63.6	SE 2	0	17	-0.4	"	
Dresden	2	63.3	SSW 2	0	22		30-39	-1.0	"		7	62.0	WSW 1	1	22	-1.0	meist heiter	
Berlin	2	61.6	SSE 4	0	19						7	61.6	SSW 2	2	20	-1.1	"	
Grünberg i/Sch.	2	62.7	W 2	0	19						7	62.7	W 2	0	19	-0.2	"	
Breslau	2	64.6	S 2	1	15						7	64.6	S 2	1	15	0.0	"	
Frankfurt a/M.	2	63.8	E 3	0	18	-3	60-69	-1.2	"		7	63.8	NE 1	0	15	-0.0	"	
Mainz											7	63.6	NE 1	0	15	-0.0	"	
Friedrichshafen											7	63.6	NE 1	0	15	-0.0	"	
Bamberg											7	63.6	NE 1	0	15	-0.0	"	
Fürth											7	63.6	NE 1	0	15	-0.0	"	
München											7	63.6	NE 1	0	15	-0.0	"	

## KÜSTENSTATIONEN UND FEUERSCHIFFE

List	2p SSW 3-5, bedeckt, gen. Sicht, See mäßig	2p SW 3-5, bedeckt, Regen, etwas d. See, mäßig	Borkumriff	2p SW 6 SSE 5, 1/4 bedeckt, T. 18   7p SW 2, SW 2, bedeckt, T. 13
Bülk			Amrumbank	2p SSW 4, bedeckt, See 3   7p WNW 5, Regen, See 4
Arkona	2p SE leicht, bedeckt, See leicht bewegt	7p SSW 2, heiter, See 3	Adlergrund	2p heiter, SSW leicht, See ruhig, Sicht 15 Sm   7p heiter, SE leicht, See ruhig, Sicht 15 Sm
Borkum	5p - W 6, Regen, T. 15			

## HÖHEN BEOBSACHTUNGEN (Luftdruck der Bergstationen nicht auf Schwere und N-Meeresspiegel reduziert)

STATION	Höhe	NACHMITTAG										ABEND						
		Zeit	Luftdr.	Wind	Himmel	Temp.	Feuchtigkeit	Luftdruck Char. Aend.	Sichtw.	Witterungsverlauf	See	Zeit	Luftdr.	Wind	Himmel	Temp.	Luftdruck Char. Aend.	Witterungsverlauf
Kahler Asten	852	230									7	685.8	SSW 4	2	13	— 0.0	meist heiter	
Brocken	1148	218									7	677.2	SSW 5	1	11	-0.8	"	
Fichtelberg	1213	2	662.2	SSE 5	1	12	60-69	-0.6	zieml. heiter		7	661.4	S 5	1	11	-1.1	"	
Zugspitze	2964	216	535.8	W 1	•	9			"		916	567.5	W 8	0	6	-0.4	"	
Säntis	2500		568.9	SW 0	0	10		+0.1			930	567.5	W 8	0	6	-0.4	"	
Heiden	800										930	631.1	SSW 5	1	6	+0.1	"	
Sonnblick	3106										903	631.1	SSW 5	1	6	+0.1	meist bewölkt	
Schneekoppe	1603																	

STATION	Wind in m/Sec	Seehöhe	Zeit	Boden	200	500	1000	1500	2000	2500	3000	3500	4000	4500	5000	Bemerkungen
Bordeaux			2p	—	—	WSW 4	NW 4	NNE 2	SW 6	—	SW 8	—	WSW 6			
Toulon			2p	—	—	—	W 2	WSW 4	WSW 6	—	WSW 8	—	SW 6			
Tours			2p	WSW 5	—	SW 6	SW 6	W 8	W 10	—	WSW 12	—	W 12			
Paris			2p	SSW 3	—	SSW 8	SSW 6	SSW 8								
Amiens			2p	WSW 9	—	SW 4	SW 6	WSW 6								
Strasbourg			2p	—	—	ESE 6	SE 12	SE 8	SSE 4	—	SW 10					
De Bilt			2p	SW 7	SW 7	SW 9	SW 16	SW 14	SW 18	SE-Gü.	SE					Sicht bis 18 km
Calshot			2p	—	—	W 7	—	W 15	W 17							4 " 50 "

## AUFZEICHNUNGEN DER REGISTRIERAPPARATE ZU HAMBURG SEIT GESTERN 8 UHR MORGENS (M. E. Z.)

