

# DEUTSCHE SEEWARTE WETTERBERICHT.

JAHRGANG 47 Nr. 234

Dienstag, 22. August 1922

Mittleuropäische Zeit. Luftdruck reduziert auf 0° Temperatur, N—Meeresspiegel, Schwere in 45° Breite, Temperatur in Graden Celsius.  
Windstärke nach Beaufortskala (12 = Orkan). Wolken: 0 = wolkenlos, 1 = 1/4 bedeckt, 2 = 1/2 bedeckt, 3 = 3/4 bedeckt, 4 = bedeckt,  
• = Regen, ✕ = Schnee, ∞ = Dunst, ≡ = Nebel, ⚡ = Gewitter.

DEUTSCHE STATIONEN	HEUTE MORGEN														
	Zeit	Luftdruck	Wind	Himmel	Temp.	Abw. v. Mittel	Feuchth. Char. u. And.	Luftdruck Char. u. And.	Niederschlag	Max.	Min.	Sichtweite	Witterungsverlauf	Bemerkungen	See
Borkum	8	756.2	SE 2	4	16	-1	80-89	-1.4	0	23	15		z. euml. heiter		2
Wilhelmshaven	8	58.1	SE 1	3	16	0	80-89	-1.2	0	21	14		"		
Cuxhaven-Altouwald	8	57.6	ESE 2	4	18	-	80-89	-1.1	0	22	12		"		
Helgoland	8	60.3	SE 3	≡	17	+1							"		2
Keitum	8	59.3	E 1	4	15	-1	90-94	-1.5	0	20	14		meist bewölkt		
Bremen	8	57.8	SE 3	≡	17	-	50-59	-1.2	0	22	13		z. euml. heiter		
Hamburg	8	59.2	E 3	1	17	+1	70-79	-1.5	0	21	14	bis 4 km	"	Bod. Min. 12.4	
Gr. Borstel	8		E 2	1	18	-			0	24	12		"		
Kiel	8	60.7	SSE 2	1	17	0	90-94	-1.0	0	20	14		"		
Wustrow	8	61.4	W 1	0	16	-1	80-89	-0.9	0	19	12		"		
Swinemünde	8	62.3	SSE 2	2	18	+1	70-79	-0.5	0	20	12		meist bewölkt		
Rügenwaldermünde	8	63.0	SSE 2	3	14	-3	90-94	-0.3	0	16	11		z. euml. heiter	nachts ≡	2
Danzig	8	62.9	W 1	1	17	-2	70-79	+0.3	3	17	12	20 km	Niedersch. 1. Sa.		
Königsberg	8	61.9	SW 1	3	17	-1	90-94	+0.8	8	21	13	40 "	meist bewölkt		2
Memel	8	62.8	WSW 3	4	16	-2	80-89	+0.4	0	18	15		"		
Aachen	8	57.0	SW 2	4	20	+4	70-79	-0.7	0	27	15	20 km	vorw. heiter		
Löningen	8	58.4	SE 1	1	13	-	90-94		0	21	11		z. euml. "		
Kassel	726	59.4	E 1	3	13	-3	90-94	-0.3	0	24	11		"		
Magdeburg	8	60.5	SE 2	1	16	-1	80-89	-0.5	0	25	14		vorw. "		
Dresden	805	61.7	SE 4	1	18	0	70-79	-0.7	0	22	13	10 km	z. euml. "		
Berlin	8													Bod. Min.	
Grünberg i/Sch.	8	63.1	SE 2	1	17	0	70-79	-0.4	0	23	13		"		
Breslau	8	63.9	SE 2	0	10	-8	80-89	-0.2	0	31	11	10 "	vorw. "		
Frankfurt a/M.	8	58.6	Stille	3	17	-2	70-79	+0.1	0	26	14		"		
Mainz	8														
Karlsruhe	726	60.3	SW 1	3	17	-1	90-94	+0.6	0	28	14		"		
Friedrichshafen	8	60.0	NE 2	2	17	-1	80-89	+0.2	0	22	12	4 "	"		
Bamberg	8	60.7	E 2	1	18	+1	60-69	-0.4	0	23	11	4 "	z. euml. "		
Fürth	8														
München	8	63.1	Stille	0	16	-1	90-94	-0.1	0	23	10		vorw. "		

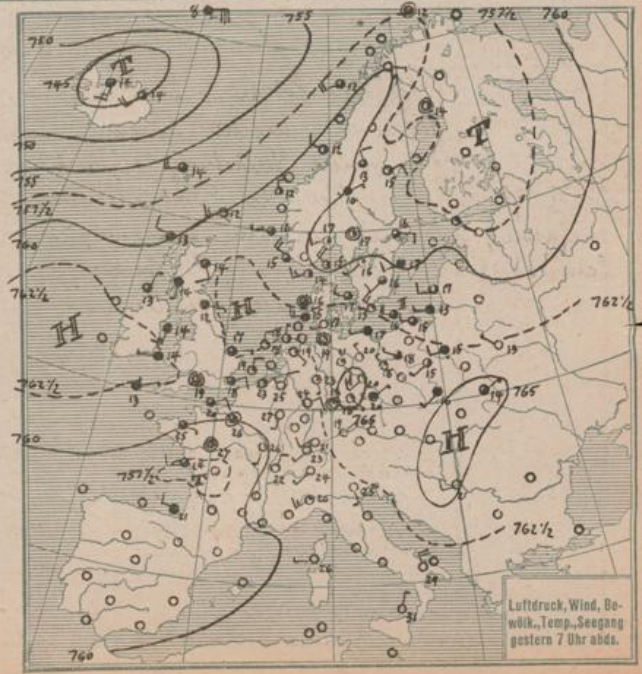
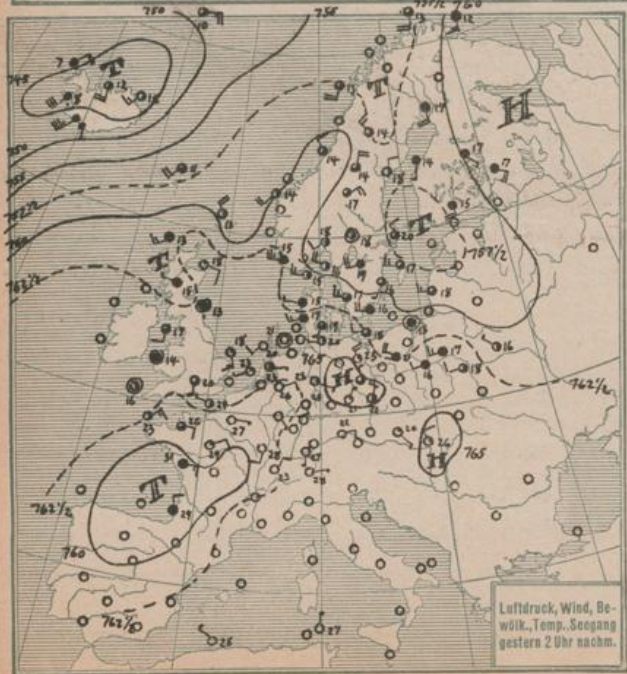
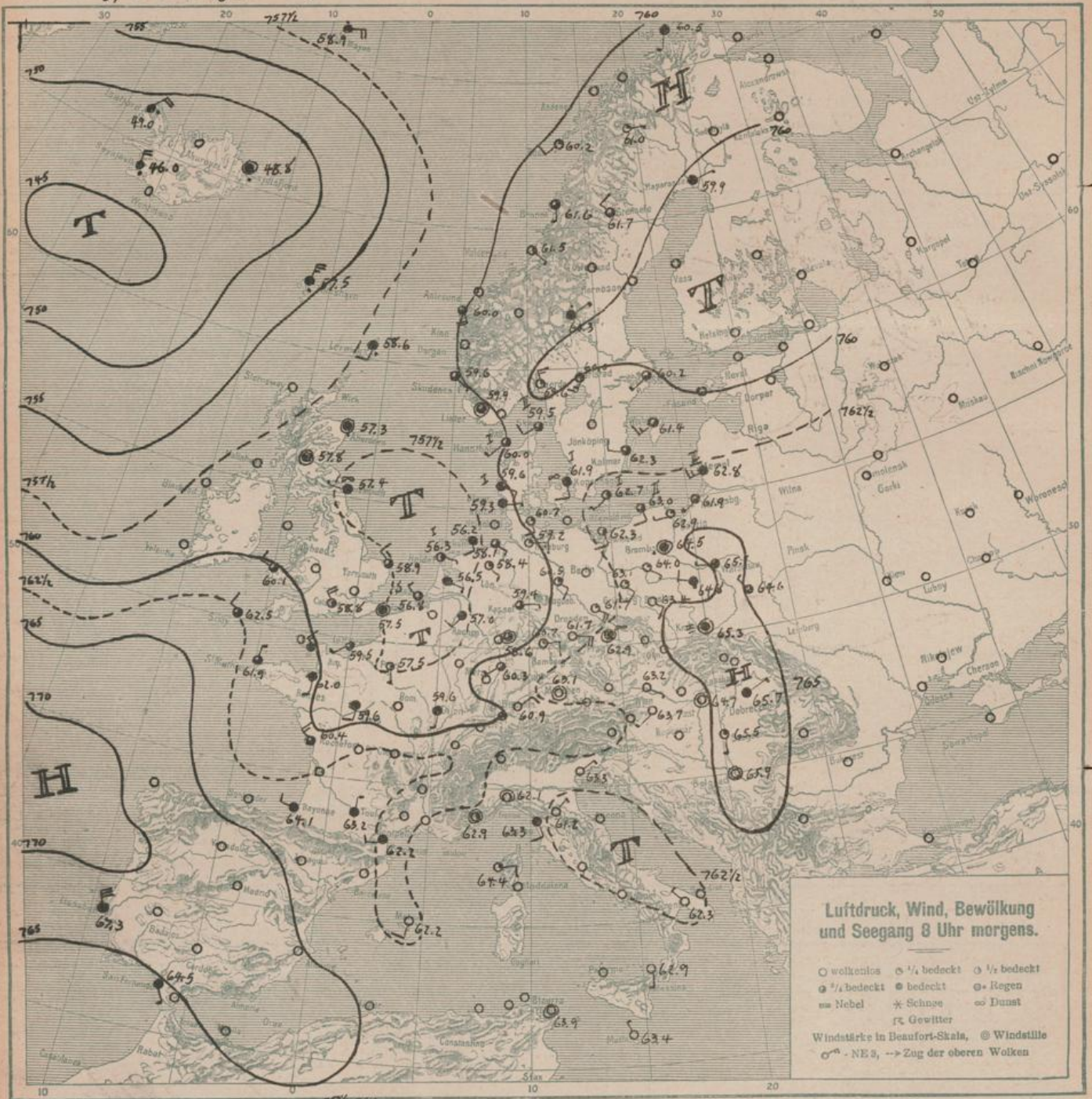
## KÜSTENSTATIONEN UND FEUERSCHIFFE

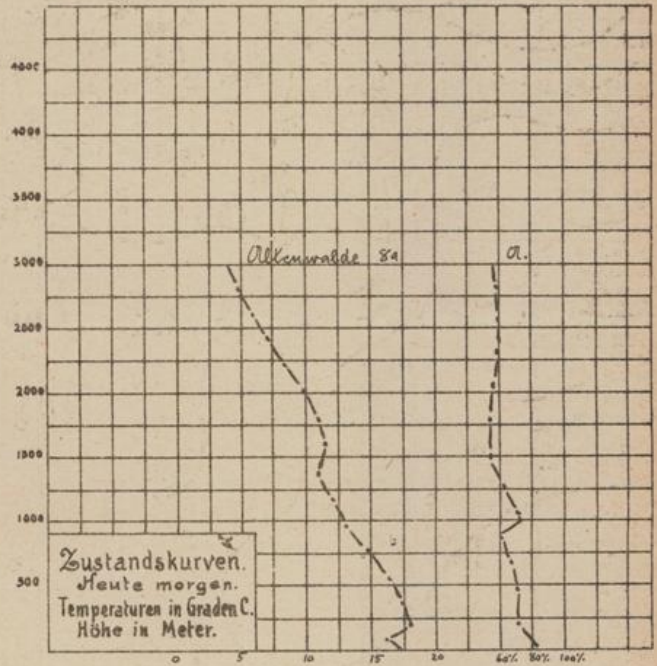
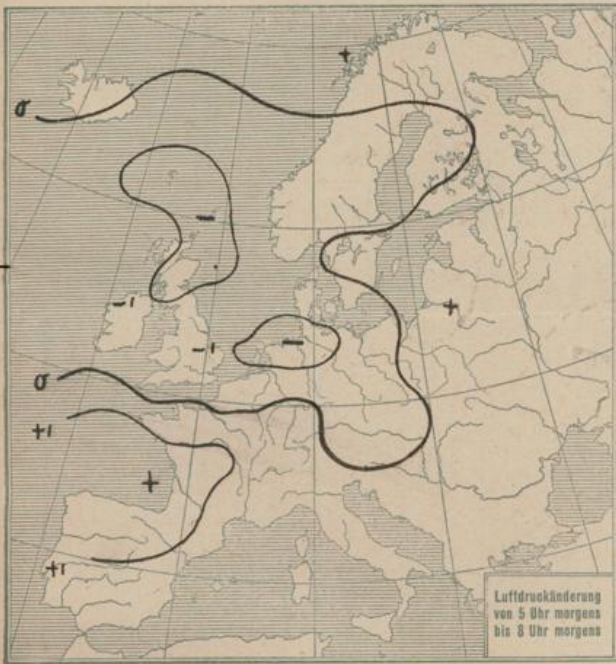
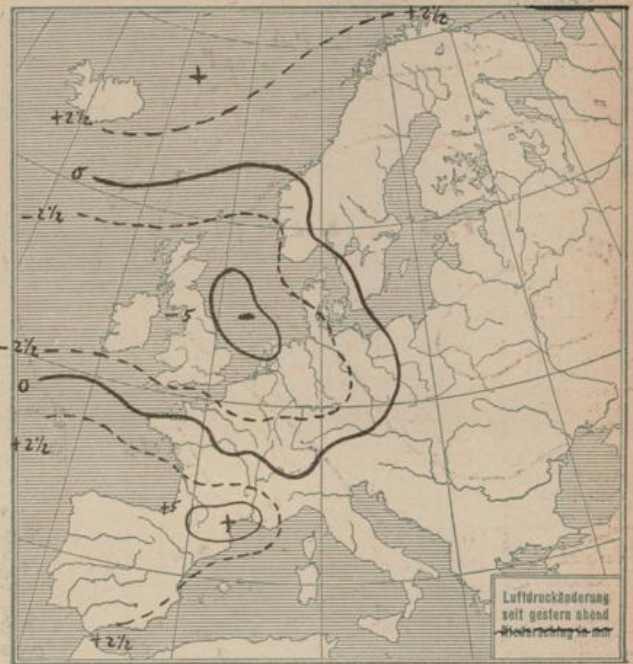
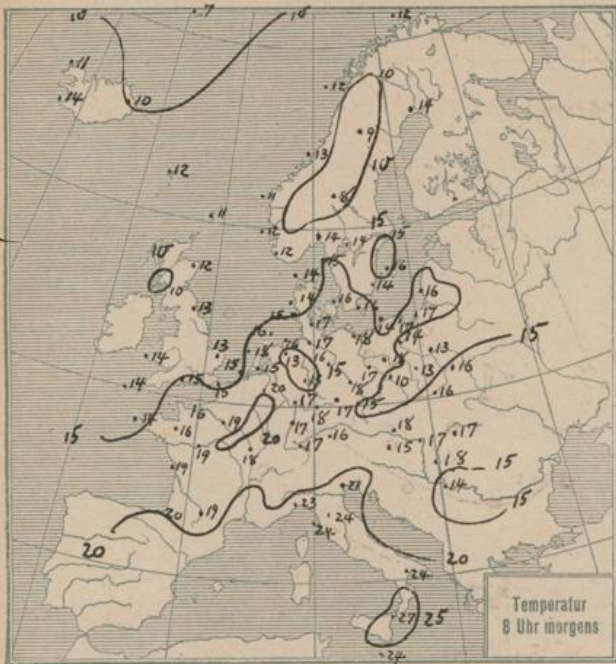
List	6a NE 2-3 " (10-11) See 3	24	Borkumriff	6a SE 3 SE 3 " 16 W-T 16.1" See 1
Bülk			Amrumbank	6a ENE 2 " See 1 16.9 " 16.2 "
Arkona	34 SE 3 " 3 See 3		Adlergrund	6a SW 1-2 See 1 15.0 " 15.0 "
			Borkum	6a SE 2 SE 2 " 19 " 15 "

## HÖHEN BEOBACHTUNGEN

(Luftdruck der Bergstationen nicht auf Schwere und N—Meeresspiegel reduziert)

STATION	Höhe	HEUTE MORGEN														
		Zeit	Luftdruck	Wind	Himmel	Temp.	Feuchth. Char. u. And.	Luftdruck Char. u. And.	Niederschlag	Max.	Min.	Sichtweite	Witterungsverlauf	Bemerkungen		
Kahler Asten	832	8	6 83.1	SSE 4	3	14	95-100	-1.3	0		13		z. euml. heiter			
Brocken	1148	8	6 62.8	S 6	1	14	70-79	-1.1	0	16	9		"			
Fichtelberg	1213	8	6 59.8	SE 3	1	14	70-79	-0.3	0	14	8		"			
Zugspitze	2964	716	5 35.7	NW 2	0	6	70-79	-0.1	0	9	4		vorw. "			
Sächs.	2500	730														
Heiden	800	730														
Sonnblick	3106	732														
Schneekoppe	1603	705	6 30.7	S 5	1	8	90-94	-0.4	0	9	6		meist bewölkt			
STATION	Seehöhe	Zeit	Boden	200	500	1000	1500	2000	2500	3000	3500	4000	4500	5000	Bemerkungen	
(Pleuskauer)																
Altenuwald	37m	5a	SSE 2	SSE 8	S 7	SE 6	SE 5	SE 5	2200						Sichtw. b. 4 km	
"	"	8a	70.2 84.1	18.0 70.1	16.8 70.1	12.0 70.1	11.2 55.2	9.9 55.2	6.5 60.2	4.0 55.2						
"	"		ESE 3	SE 6	SE 7	SE 7	SE 6	S 6	SSW 8	SSW 8					z. euml. heiter	
Danzig	-	8a	W 1	W 2	WNW 2	WNW 6	WNW 9	WNW 10	NW 10	NW 10	NW 10	NW 7	WNW 7	WNW 12	WfW 7 " 20 "	
Utrecht	25m	7a	W 1	W 2	WNW 2	WNW 6	WNW 9	WNW 10	NW 10	NW 10	NW 10	NW 7	WNW 7	WNW 12	WfW 7 " 20 "	
Hamburg	17m	10a	E 5	E 10	SE 14	SSW 14	SSW 14	SSW 14	3 10	5 13	SSW 12	SSW 13	SSW 10	SSW 10	" 10 "	
Cranz	-	10a	WNW 1	W 3	SW 4	SW 5	SW 4	SW 4								
Eger	-	7a	W 1	W 2	WNW 2	WNW 6	WNW 9	WNW 10	NW 10	NW 10	NW 10	NW 7	WNW 7	WNW 12	WfW 7 " 20 "	
Omnütz	-	7a	W 1	W 2	WNW 2	WNW 6	WNW 9	WNW 10	NW 10	NW 10	NW 10	NW 7	WNW 7	WNW 12	WfW 7 " 20 "	
Neutra	-	7a	W 1	W 2	WNW 2	WNW 6	WNW 9	WNW 10	NW 10	NW 10	NW 10	NW 7	WNW 7	WNW 12	WfW 7 " 20 "	
Aas	-	7a	S 1	NE 3	NE 3	SW 3	W 2	SSW 4	W 2	SSW 4	W 2	SSW 4	W 2	SSW 4	" 10 "	
Paris	-	7a	W 1	W 2	WNW 2	WNW 6	WNW 9	WNW 10	NW 10	NW 10	NW 10	NW 7	WNW 7	WNW 12	WfW 7 " 20 "	
Shotwick	-	7a	W 1	W 2	WNW 2	WNW 6	WNW 9	WNW 10	NW 10	NW 10	NW 10	NW 7	WNW 7	WNW 12	WfW 7 " 20 "	
Croydon	-	7a	W 1	W 2	WNW 2	WNW 6	WNW 9	WNW 10	NW 10	NW 10	NW 10	NW 7	WNW 7	WNW 12	WfW 7 " 20 "	
Calshot	-	7a	W 1	W 2	WNW 2	WNW 6	WNW 9	WNW 10	NW 10	NW 10	NW 10	NW 7	WNW 7	WNW 12	WfW 7 " 20 "	
Nachtrag vom 21. Aug. 22																
Utrecht	25m	8a	16	80-89	14	70-79	11	70-79	8	60-69	9	50-59	6	50-59	4	60-69





ALLGEMEINE ÜBERSICHT 8 Uhr morgens: Dienstag, 22. August 1922

Der hohe Luftdruck über Mitteleuropa wird durch eine Furche tiefen Luftdruckes, die sich von Island bis Frankreich erstreckt, getrennt. Ihr wird durch eine warme Front neue Energie zugeführt, so daß sie eine weitere Vertiefung erfahren dürfte. Das Tief über Island und Finnland zeigt wenig Veränderung. Der Kern des Hochdruckgebietes, der gestern mit über 765 mm noch fast ganz Mitteleuropa umfasste, ist stark zusammengeschrumpft und nach Polen und Ungarn gedrängt worden. In Deutschland herrscht heute vorwiegend heiteres, ziemlich warmes und trockenes Wetter, die Nordseestationen melden strichweise Nebel.

WETTERAUSSICHTEN AN DER DEUTSCHEN KÜSTE für Mittwoch, 23. August 1922

- NORDSEE: Mässige bis frische kühlschlägige Winde aus westl. Richtungen, wolkeig, kühl, Niederschläge oder Gewitter.
- westl. OSTSEE: Schwäche, später auffrischende südliche Winde, noch zieml. warm, Gewitterneigung.
- östl. OSTSEE: (Wetterwarte Königsterg) Mässige südl. Winde, wolkeig, später Gewitterneigung, Regenfälle, vorübergehend wärmer.
- Sturmwarnungen:

STATION	MORGEN								STATION	MORGEN													
	Luftdruck	Wind	Himmel	Temp.	Luftdruck Char. u. And.	Niederdruck	Max.	Min.		Bemerkung	See	Luftdruck	Wind	Himmel	Temp.	Luftdruck Char. u. And.	Niederdruck	Max.	Min.	Bemerkung	See		
Wien	69.2	ESE 1	0	18	-0.3	0	23	13		Madrid	-	SW 1											
Salzburg										La Coruña													
Klagenfurt										San Fernando	64.5	SSE 1	4										
Zürich										Manow	62.7	SSW 2	0										
Bern										Amerikanische Beobachtungen u. 2. Nachts													
Gené										Sydney	65.8	NE 2											
Lugano										Father Point	59.1	W 1											
Helder	56.3	ESE 1	2	18	-1.0	0				Parry Sound	59.1	Stille											
Vislingen	56.8	NW 1	3	15	-1.0	0				Winnipeg	57.1	NW 1											
Utrecht	56.5	ESE 1	4	15	-1.0	0				La Pas	52.1	NW 4											
Kopenhagen	61.9	SSE 2	00	10	-0.5	0				Nantucket	62.1	W 2											
Skagen	59.9	SW 2	3	15	0	0				Washington	64.1	N 1											
Hansholm	60.0	SW 1	3	14	0	0				Hatteras	64.1	E 1											
Blaavandshuk	59.6	ESE 1	4	14	-1.0	0				Charleston	64.5	SE 3											
Hammernesshus	62.7	SW 1	2	16	0	0				Key West	60.1	N 1											
Abisko	61.0	E 1	1	10	+0.6	-16	4			Little Rock	58.5	SW 2											
Haparanda	59.9	ESE 1	4	14	0	0	17	12		Rodetort	60.4	WNW 3	3	19	+1.8	1	34	18					
Siensele	61.7	WNW 2	3	9	0	0	14	5		Baltimore	60.1	W 2	4		+1.5								
Oestersund										Bordeaux													
Hernösand										Dijon	59.6	SSW 1	4	18	0	3	28	15					
Särna	61.3	NE 1	0	8	+0.5	33	17	4		Colais	57.8	Stille	4	15	0	0	22	14					
Karlstad	60.0	SSW 3	2	14	0	0	19	18		Limoges													
Stockholm	60.2	SW 1	3	15	0	0	20	13		St. Mathieu	61.0	N 1	3	14	+1.0	1	23	14					
Jönköping										Montpellier													
Wisby	61.4	SW 3	8	10	+0.6	0				Paris	57.5	SSE 1	2	19	+1.0	0	30	12					
Kalmar	62.3	WNW 2	3	14	0	0				Rennes	62.0	SSW 1	4	16	+1.0	0	27	15					
Spitzbergen	59.6	NE 2	3	6	0	0				Strassburg	60.3	NNW 2	3	18	+0.6	0	27	14					
Jindö	60.2	SSW 1	4	12	+1.2	2				Toulouse													
Tromsø Valdres	61.5	SE 1	2	13	-0.4	0				Tours	59.6	SSW 2	4	19	+1.4	9	31	19					
Alesund Kinn	60.0	SSE 4	3	11	-0.5	3				Argentan	59.1	NW 1	4	16	+1.2	0	28	14					
Oslo Lifter	59.9	Stille	3	12	-0.5	0				Amiens	57.5	WNW 1	4	15	0	0	27	15					
Andenes Børn	57.5	E 1	00	6	+0.4	12				Cosne	59.2	W 6	2	21	+1.7	0	32	18					
Bergen Röst	60.2	SW 2	1	12	+0.4	2				Le Havre	59.5	W 1	3	16	+0.6	0	24	15					
Brønnø	61.6	S 1	3	-	+0.5					Marignane	60.2	E 1	4	23	+0.3	0	29	17					
Vardø										Metz	56.8	Stille	0	16	0	0	24	14					
Skudenes	59.8	SE 1	4	-	-1.0					Perpignan	62.7	W 2	4	-	+1.0								
Dombås	60.6	S 1	00	9	-0.4	1				Lerwick	58.0	SSW 2	0	11	-1.5	1							
Tan Mayeu	58.9	E 4	0	7	+0.4	2				Renfrew	57.8	Stille	4	10	-1.2	1	16	9					
Fardær	59.8	NNW 3	1	14	0	0				Eskaudemair													
Utsire	59.6	SE 1	3	12	-0.8	0				Cranwell	58.4	WNW 3	4	-	-0.9	0	22	12					
Helsingfors										Scilly	62.5	WNW 1	3	14	+0.4	2							
Sordavala										Tynemouth	67.9	WNW 1	00	13	-0.4	4							
Kuopio										Pembroke	60.1	WNW 2	3	14	-0.7	1							
Vasa										Croydon	58.5	W 1	00	14	+1.5	0	21	12					
Sodankylä										Aberdeen	57.3	Stille	0	12	-1.2	5							
Reval										Valencia													
Dorpat										Guernsey													
Filsand										Stormoway	60.6	WSW 2	3	11	-0.5	3							
Hungerburg										Holyhead													
Posen	64.0	SE 1	1	18	-0.2	0	23	13		Yarmouth	58.9	NW 2	3	13	-0.8	0							
Warschau	65.1	WNW 1	4	13	0	2	18	10		Blacksod													
Lodz	64.8	WNW 2	0	13	+0.5	8	15	10		Ross on Wye													
Lublin	64.6	NW 1	3	16	+0.4	0	19	8		Calshot	58.8	NNW 4	2	15	-0.4	0							
Krakau	65.3	Stille	0	16	0	0	18	8		Jersey	60.2	NW 3	4	16	0	0							
Lemberg Bromberg	64.6	Stille	0	14	+0.2	0	18	10		Donaghadee	58.9	WNW 1	3	11	-0.4	3							
Bromberg										Thorshavn	57.6	NNE 5	0	12	+2.5								
Pinsk										Seydisfjord	48.8	Stille	0	10	0								
Zakopane	66.2	Stille	0	14	0	1	14	6		Beafjord	49.0	NE 4	0	-	+1.5								
Prag	62.9	Stille	00	15	-0.5	0	23	11		Reykjavik	46.0	NNE 4	0	14	+0.5								
Eger	61.7	ESE 4	1	17	-0.5	1	23	10		Athen	61.8	NNE 4	0	24	+0.5	0	32	12					
Prerau										Messina	62.7	S 1	1	27	+0.8	0	32	23					
Kaschau	65.0	Stille	3	20	0	0	22	11		Neapel	62.3	NW 1	0	24	0	0	29	20					
Olmütz	64.3	Stille	0	15	-0.5	0	22	10		Venedig	63.3	NNE 1	0	21	+0.2	0	27	18					
Budapest	64.7	Stille	0	17	+0.2	0	28	14		Tunis	63.9	Stille	0	-	0								
Kaposvar										Nizza	62.9	Stille	2	-	0								
Szeged	65.5	S 1	1	18	+0.3	0	25	15		Sate Sanguiarres	64.4	E 2	1	-	0								
Debreczen	65.7	NE 1	4	17	+0.2	0	25	13		Lissabon	67.3	NNW 6	4	-	+0.5								
Szombathely	63.7	SW 1	0	15	0	0	26	12		Merla	62.0	NE 4	4	-	+0.5								
Belgrad	65.9	Stille	4	14	+0.5	0	-	-															
Turku	68.0	Stille	2	21	0																		
Pabua	64.1	WNW 1	0	20	+0.2	0	27	13															
Genoa	61.2	Stille	0	23	0	0	25	20															
Florenz	61.2	NE 1	0	24	+0.9	0	33	19															
Livorno	63.3	SSE 2	4	8	-																		
Napoli	67.0	Stille	1	24	+2.0	0	-	-															
Malta																							

Schiffsmeldungen.



STATION	NACHMITTAG				ABEND				STATION	NACHMITTAG				ABEND			
	Luftdr.	Wind	Himmel	Temp.	Luftdruck Char. u. Aend.	Luftdr.	Wind	Himmel		Temp.	Luftdruck Char. u. Aend.	Luftdr.	Wind	Himmel	Temp.	Luftdruck Char. u. Aend.	
Wien	64.5	SE 1	1	20	-2.0												
Spitzburg																	
Klagenfurt																	
Zürich	63.3	SE 1	0	27	-0.5	62.6	SW 1	0	23	-0.8							
Bern	62.3	NE 1	0	25	-0.5	61.7	NE 1	0	25	-0.3							
Genf	62.6	NNE 2	0	23	-1.3	61.1	NE 2	0	22	-0.3							
Lugano	63.8	E 1	0	28	-0.0	62.5	SW 1	0	24	-0.0							
Helder	63.6	SW 2	0	20	-0.5	61.3	NNE 2	1	18	-0.5							
Villingen	62.9	WSW 1	1	23	-1.0	61.0	NNE 2	1	19	-0.5							
Ulrich	63.1	E 1	2	23	-1.5												
Kopenhagen	62.9	W 3	3	17	-0.0	62.8	WNW 2	3	17	-0.0							
Skagen	60.7	W 4	2	16	-0.0	60.7	WNW 4	2	15	-0.0							
Hansholm	61.9	W 3	2	15	-0.0	61.7	WSW 3	2	14	-0.0							
Blauvandshuk	64.0	W 1	4	15	-0.0	63.0	SE 1	3	16	-0.5							
Hannemøhus	62.4	W 4	4	16	-0.0	63.0	WSW 3	1	15	+0.5							
Abisko						60.5	ESE 1	0	9	+0.5							
Norlands	58.4	SSE 4	4	17	+0.0	58.8	SE 2	2	14	+0.5							
Stensele	58.7	WNW 3	3	14	-0.0												
Oeshersund	59.8	N 4	3	14	-0.0	60.7	WNW 2	3	13	+0.5							
Hemösand	57.9	NW 2	2	14	-0.0	58.5	NE 2	2	15	+1.0							
Särna	57.6	NE 3	3	17	+0.5	58.2	NE 1	0	10	+0.5							
Karlskrona	59.3	SE 2	2	18	-0.0	59.6	SE 2	2	17	-0.0							
Stockholm	58.5	NW 2	3	20	-0.0	59.4	ESE 2	3	16	-0.5							
Jönköping	59.8	WSW 4	4	19	-0.0	60.4	SW 1	1	16	+0.5							
Wisby	59.8	W 3	3	17	-0.0	60.4	WSW 2	4	17	+0.5							
Walmar	60.7	SSW 1	3	16	-0.0	61.2	SW 2	3	16	-0.0							
Spitzbergen	60.7	NE 2	4	8	-0.4	60.0	NE 3	4	7	-0.0							
Jngö	56.6	S 4	3	13	-0.0	58.1	SE 2	3	12	+0.4							
Tromsö Kinn	61.3	SW 4	2	14	+0.4	61.6	WNW 4	2	12	-0.0							
Aalesund Lohr	62.6	W 5	4	15	-0.4	62.1	WNW 3	3	15	-0.4							
Östfären Islet	58.1	SE 2	4	5	-0.8	53.0	E 2	0	5	-0.8							
Andenes Raar	58.3	SSW 4	3	13	+1.5	57.5	SW 4	3	12	-0.4							
Bergen Juv. Havn	61.6	E 5	3	10	-0.0	57.3	E 6	0	8	-0.4							
Bednäs Fjorder	59.7	SW 2	2	18	-0.0	59.6	WSW 2	2	17	-0.0							
Vardö	60.4	S 3	4	12	-0.4												
Swedens Utö	62.5	W 1	3	15	-0.0	62.3	W 1	3	16	-0.4							
Dombås	60.3	SW 2	3	15	-0.0	61.1	SW 2	3	11	+0.4							
Valdersund	60.9	NW 2	3	14	+0.8	61.3	WNW 2	2	12	+0.4							
Helsingfors	57.1	SSE 4	4	15	+1.5												
Sordavala	60.6	SE 4	4	7	+0.5												
Kuopio	59.2	SE 1	4	17	+0.5												
Vasa	57.8	S 1	4	14	+0.5												
Sodankylä																	
Reval																	
Dorpat																	
Pilsand																	
Hungerburg																	
Posen	64.1	WNW 4	4	21	-0.0	64.3	WNW 1	3	18	-0.0							
Warschau	64.0	W 3	4	17	-0.0	64.2	W 2	0	15	+0.7							
Lodz	64.9	W 2	4	16	-0.4	64.6	WSW 1	2	15	-0.0							
Lublin	63.5	W 2	3	18	-0.0												
Krakau						65.0	SW 1	4	16	-0.0							
Lemberg						65.7	NE 1	3	14	-0.0							
Bromberg																	
Pinsk	62.1	NW 1	2	16	-0.0	63.0	NW 1	0	13	+0.9							
Bräglstork	62.7	NW 1	1	15	+0.4												
Prag	64.2	N 1	2	22	-0.5	64.2	NE 1	0	20	-0.0							
Eger	64.2	NNE 1	1	21	-1.2	63.7	SE 1	1	18	-0.5							
Kaschan	64.8	E 1	3	20	-0.0	65.4	W 1	3	16	-0.0							
Olmitz	64.3	W 1	2	21	-0.8	64.6	SE 2	2	19	-0.0							
Budapest	64.4	NW 2	1	26													
Algier						62.5	NW 1	0	24	-0.1							
Constantine						61.9	NNE 3	0	25	+0.1							
Bisztha						63.0	NNE 1	0	25	+0.1							
TURIN																	
Padua																	
Genoa																	
Maddalena																	
Messina																	
Torquay																	
Malta																	
Madrid																	
La Coruña																	
Rochefort	58.3	E 3	4	21	-1.0	57.6	WSW 2	3	24	+0.3							
Bayonne	58.4	WNW 2	4	29	-0.2	60.7	W 2	4	21	+1.0							
Bordeaux						58.2	- 3	3	17	+0.3							
Dijon	60.7	SSW 2	0	28	+1.4	59.4	SSW 1	1	26	-0.7							
Calais																	
Limoges	58.8	ESE 1	4	32	-1.0	57.3	W 1	3	32	-0.5							
St Mathieu	61.3	NE 3	2	23	-1.0												
Mompellier																	
Paris	60.6	E 1	0	27	-1.5	58.7	SE 2	3	26	-1.0							
Remes	60.9	E 2	3	26	-1.5	59.0	E 1	3	25	-0.4							
Strassburg	62.1	NE 1	0	27	-	60.4	NE 1	0	25	-1.0							
Toulouse																	
Tours	60.7	ESE 2	1	29	-1.4	58.8	SE 2	4	27	-0.6							
Argentan	60.2	SE 1	3	16	-1.5												
Amiens	61.4	SW 1	0	23	-2.0												
Cosme						58.8	SE 2	4	25	-0.0							
Le Havre	61.0	W 1	2	24	-1.0	59.6	NE 2	3	20	-0.5							
Marignane	64.1	S 3	0	26	-0.3												
Metz	64.0	SE 1	0	-	-1.3	62.0	S 1	0	27	-1.6							
Lyon	63.0	SSE 5	0	31	-1.7	60.7	SSE 7	0	28	-0.5							
Ajaccio	63.3	S 2	0	20	-0.7												
Romilly	60.9	E 1	0	29	-1.6	59.5	N 1	1	26	-1.3							
Brüssel						60.5	ESE 2	1	23	-1.0							
Lerwick	60.8	NW 4	2	13	-0.0	61.0	WSW 3	1	12	-0.0							
Renfrew	62.9	W 1	4	15	-0.8	61.5	S 1	4	14	-0.2							
Esksdalemuir																	
Cranwell	63.0	SSE 3	3	22	-1.5	61.8	SSW 3	3	18	-0.8							
Silly	63.5	SE 2	2	16	-0.4	61.9	EHE 1	0	13	-1.2							
Tynemouth	63.5	"	0	13	-0.4	62.2	ESE 1										